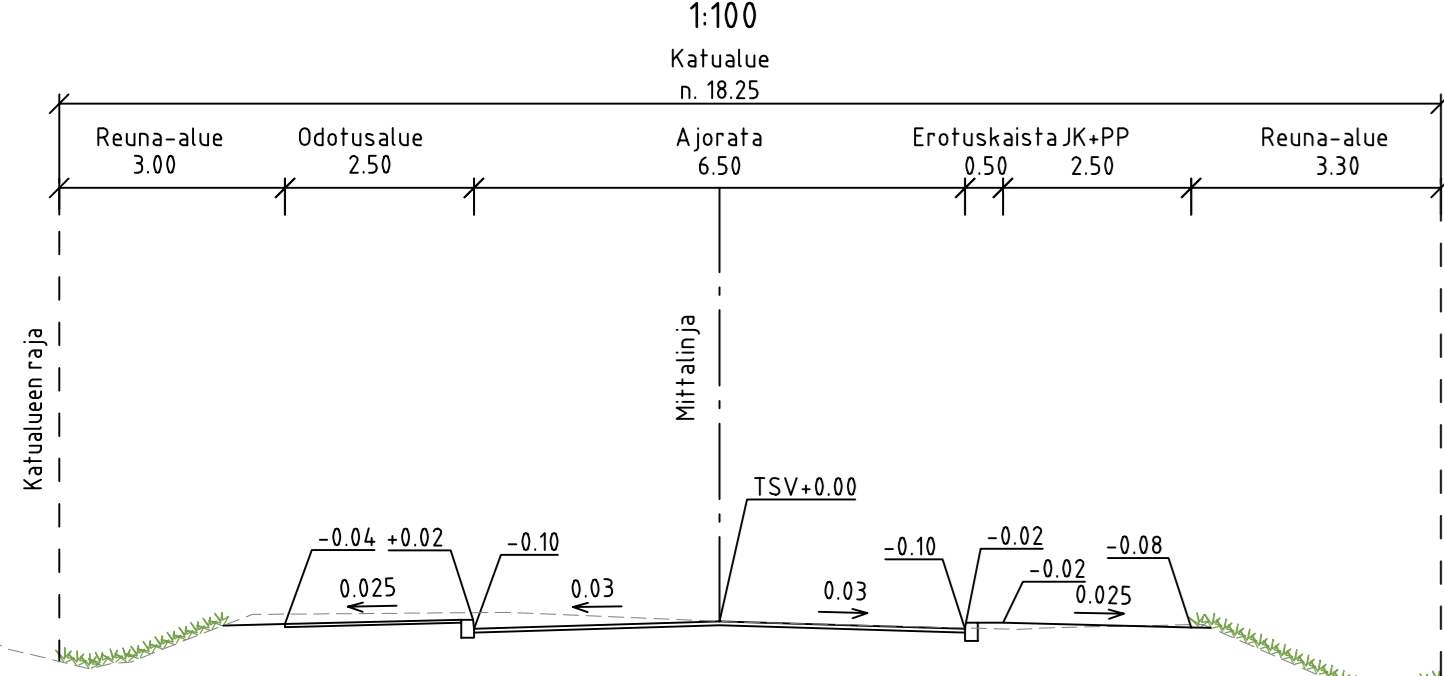
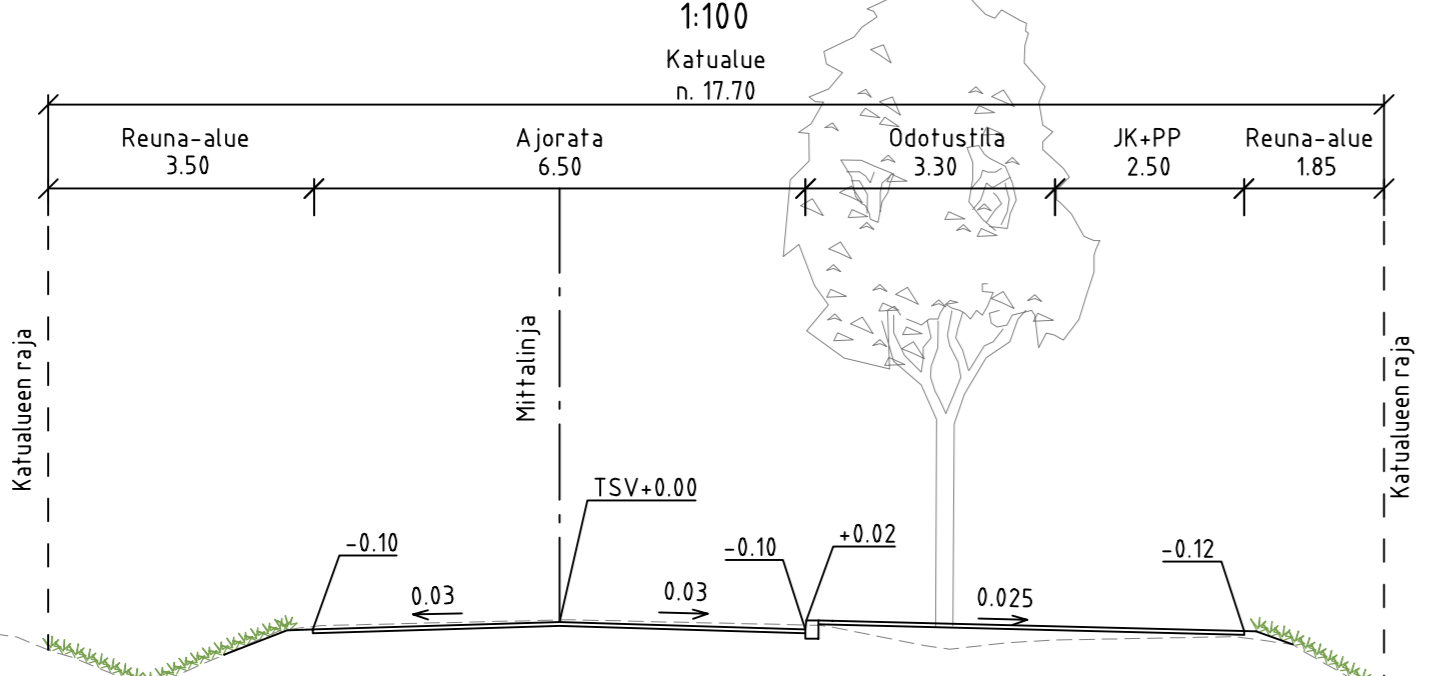


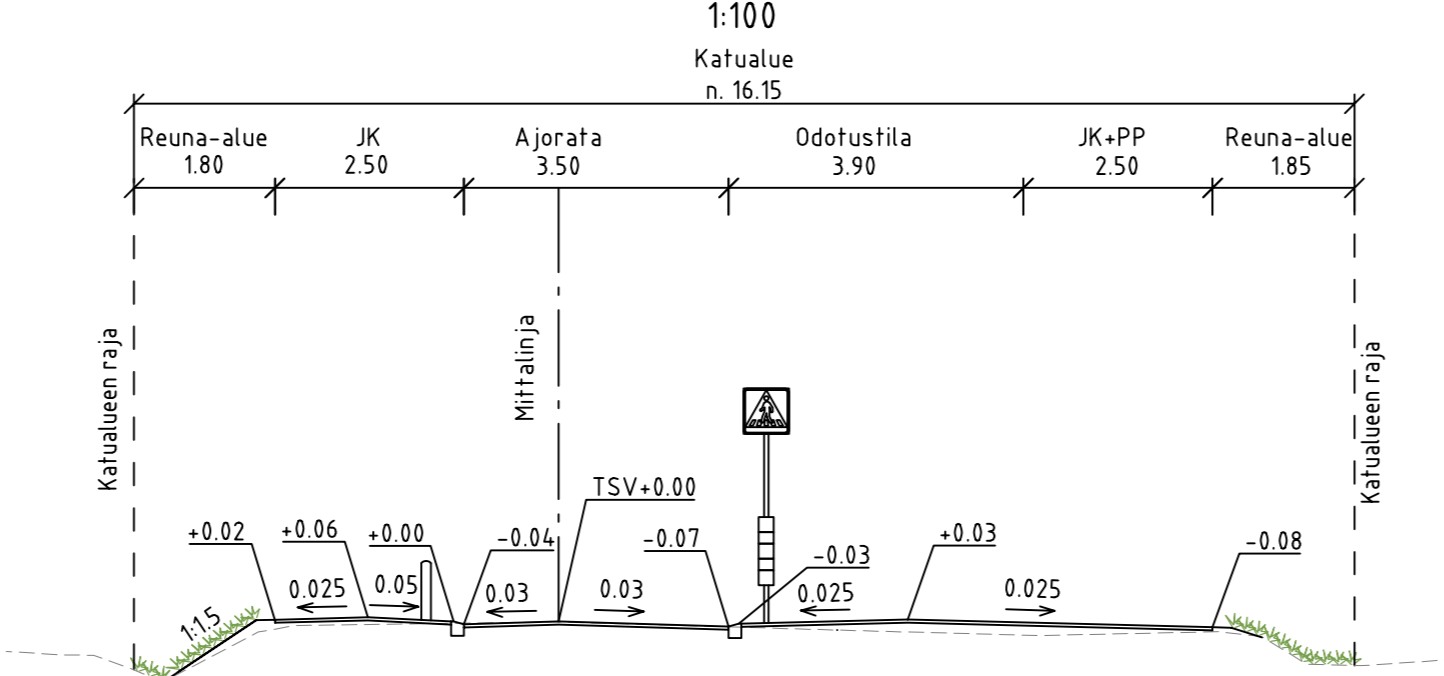
HEIKKILÄNTIE PL 50
TYYPPIPOIKKILEIKKAUS
1:100
Katualue
n. 18.25



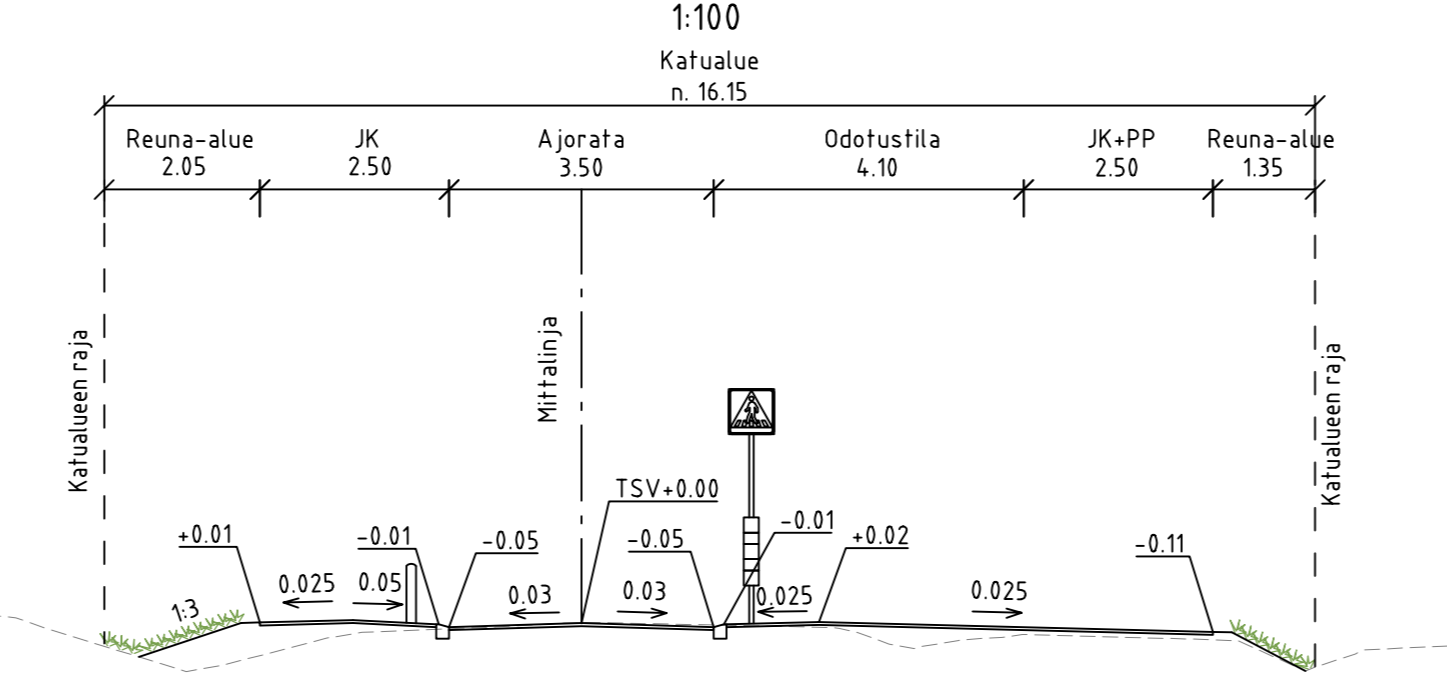
HEIKKILÄNTIE PL 110
TYYPPIPOIKKILEIKKAUS
1:100
Katualue
n. 17.70



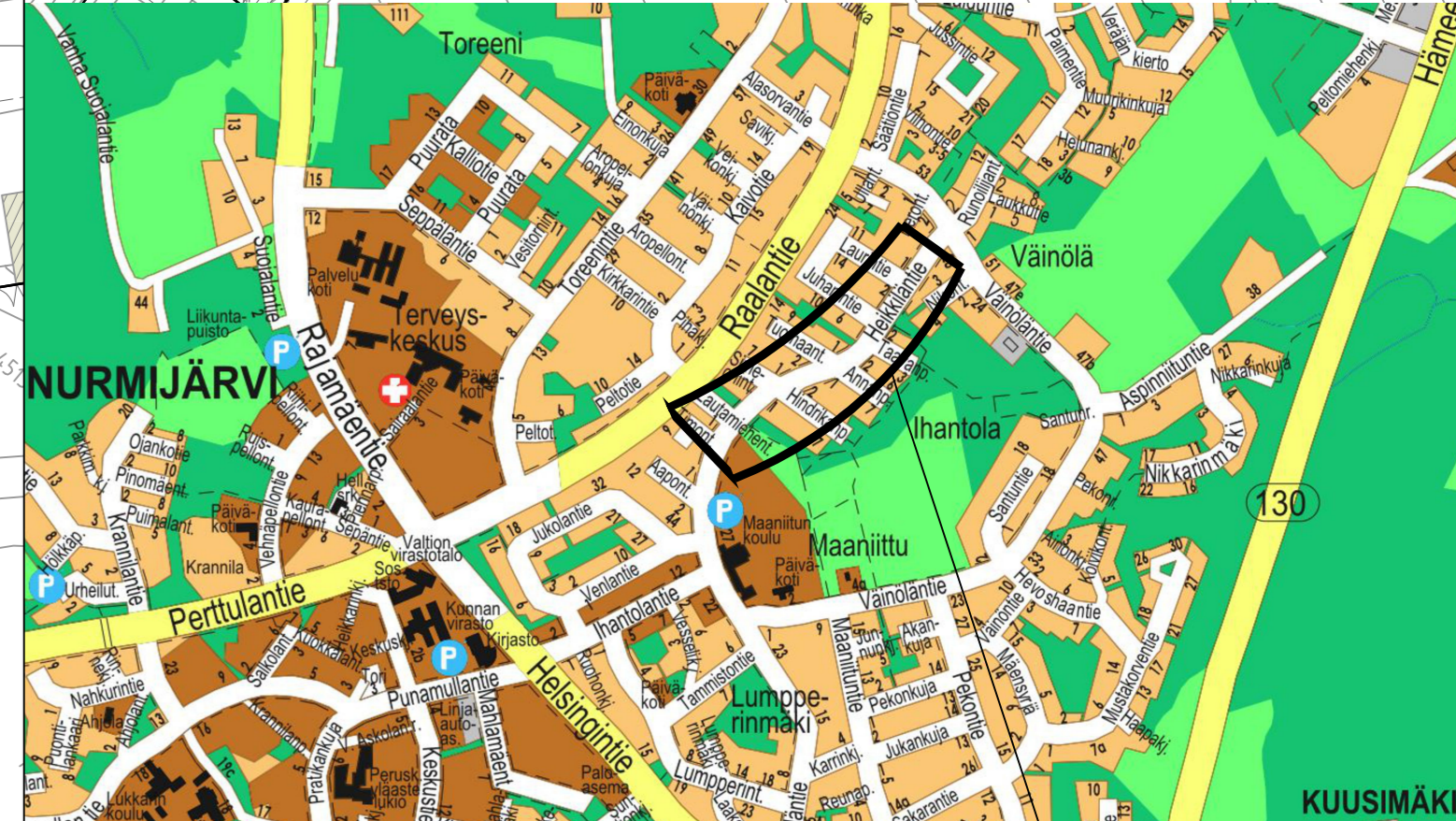
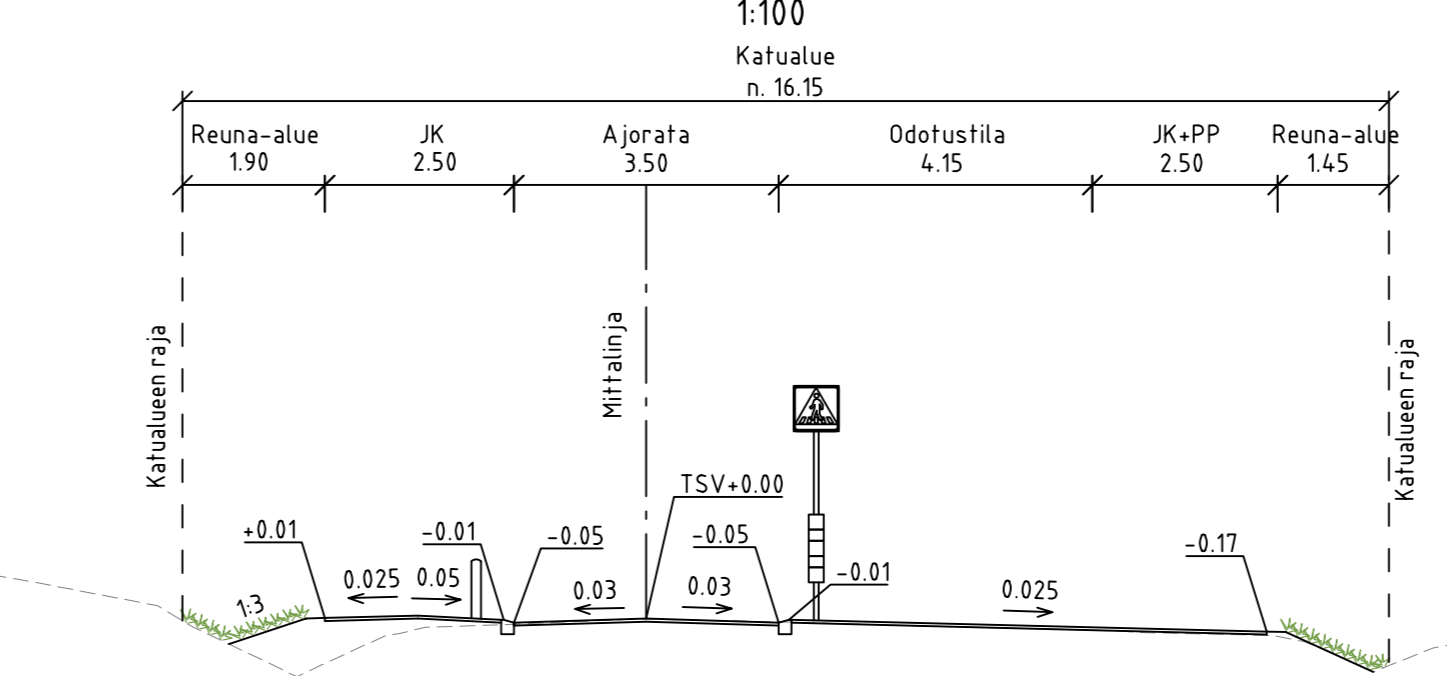
HEIKKILÄNTIE PL 180
TYYPPIPOIKKILEIKKAUS
1:100
Katualue
n. 16.15



HEIKKILÄNTIE PL 335
TYYPPIPOIKKILEIKKAUS
1:100
Katualue
n. 16.15



HEIKKILÄNTIE PL 403
TYYPPIPOIKKILEIKKAUS
1:100
Katualue
n. 16.15



- MERKINTÖJEN SELITYS**
- nykyinen rakennus
 - ajorata
 - jk-pp-väylä
 - betonikiivi, harmaa
 - huomokiveys
 - kivihetoke
 - kivituha
 - nurmi
 - asfaltin reunat
 - reunatuki
 - reunatuki, madoitettu
 - reunatuki, luisakettu
 - riittävä, hulevesiviemäri, hulevesikaivo
 - rumpuputki ja rumpupää
 - nykyinen hulevesikaivo, hulevesiviemäri, riittävä
 - nykyinen rumpuputki, rumpupää
 - nykyinen virtausuuntalo
 - nykyinen hulevesitoimitus
 - istutettava lehtipuu
 - nykyinen valaisin
 - liikemerkki
 - liikemerkki ja liikemerkkiopivas
 - pollari heijastinraidalla

Piirustuksen
KATUOSUUNNITELMA
Kohde 7 Sisäosio

HEIKKILÄNTIE
Liiketurvallisuuden parantaminen väleillä
Lautamiehentie-Simeonintie
Asemapiirustus
Tyyppi- ja poikkileikkaukset

NURMIJÄRVEN KUNTA
KUNNALLISUUSKESKUS
KUNNALLISUUSKESKUS SUUNNITTELU
PL 37, 01901 Nurmijärvi
puh. 010 250 000
www.nurmijarvi.fi

Kyö
Mittakaava
Asemakaava vahv.
NURMIJÄRVI
TERKKA
Nurmijärven Vesil.
Koordinaattijärjestelmä ETRS-GG25
KORKEUSJÄRJESTELMÄ N2000

1:500
1:100

Kon. nro.
Suunnittelija
T. Salminen
Pääsuunnittelija
R. Morkkainen

Piirustus nro.
28.2.2025

RAMBOLL
Suunnittelija
T. Salminen
Pääsuunnittelija
R. Morkkainen

5962-1