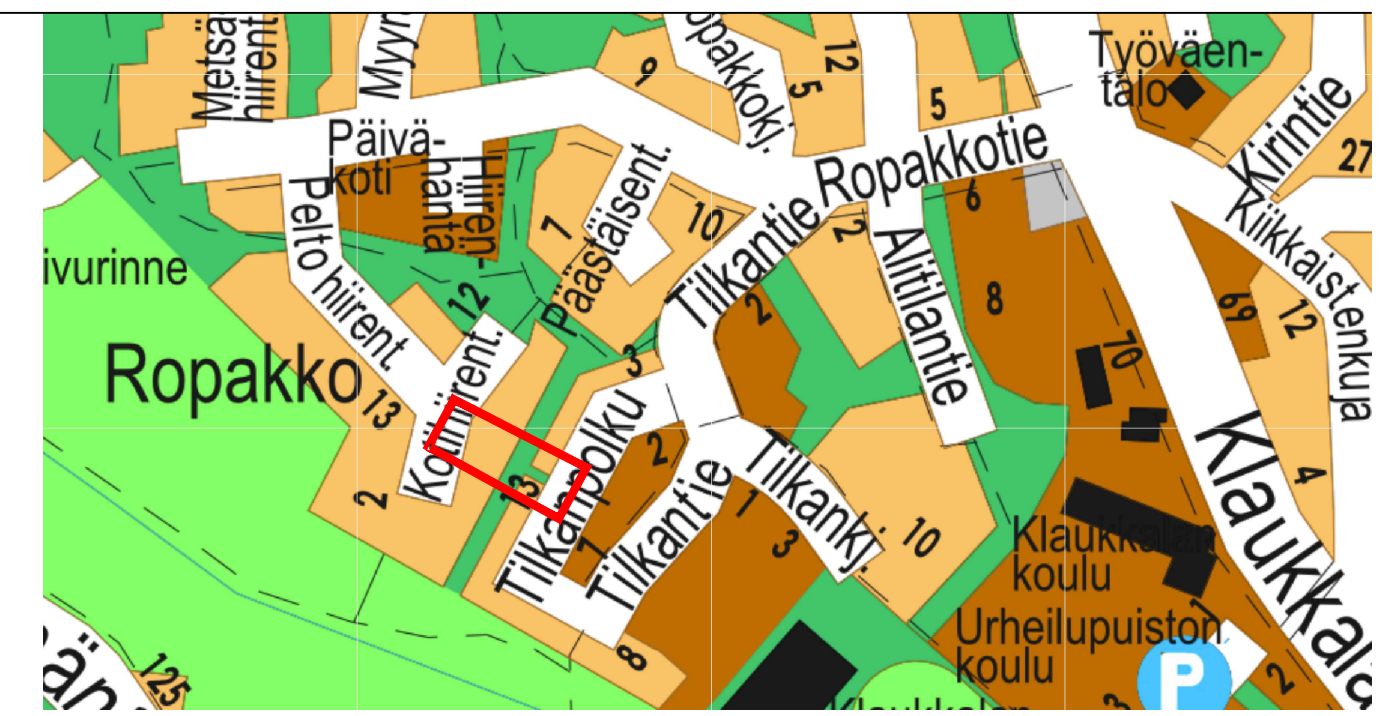
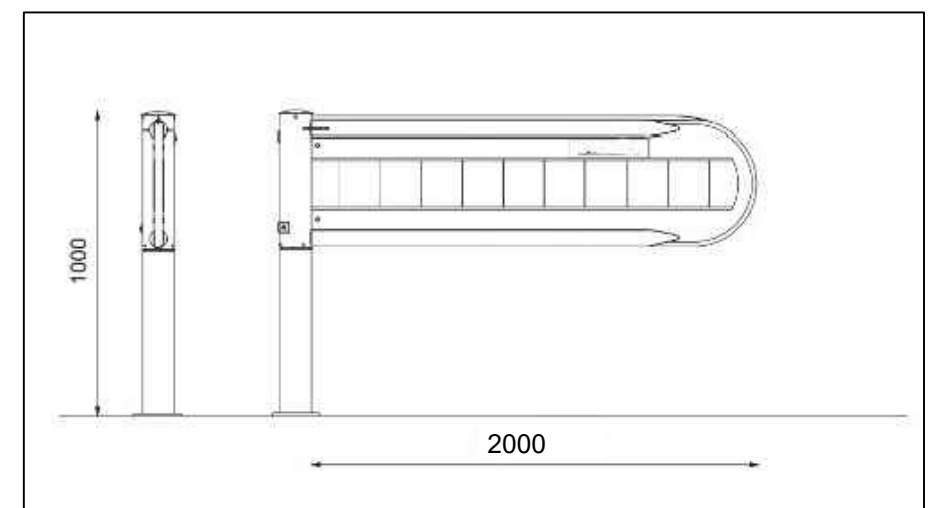
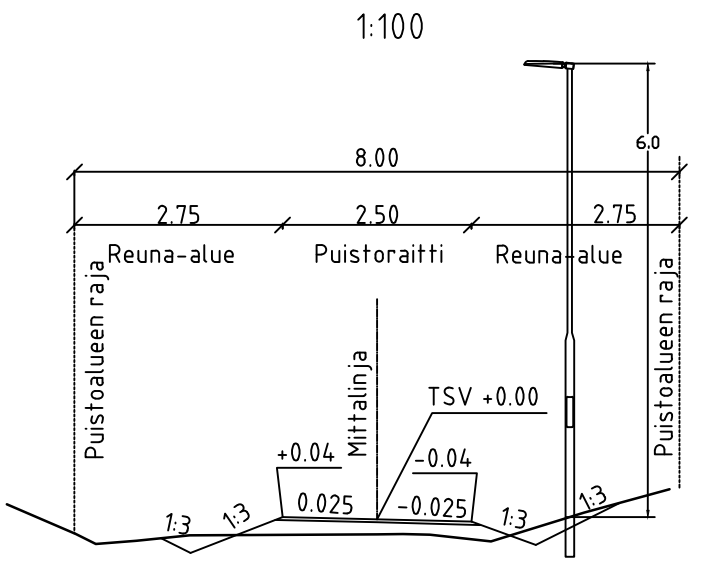





MERKINTÖJEN SELITYS

-  kivituhka
-  niitty
-  nykyinen hulevesikaivo
-  nykyinen hulevesirumpu
-  nykyinen liikennemerkki
-  valaisinpylväs
-  nykyinen oja
-  suunniteltu oja
-  likimääräinen kadun korkeusasema
-  jousipuomi
-  uusi liikennemerkki

TYYPPIPOIKKILEIKKAUS PL 80



Piirustuslaji Puistosuunnitelma	Kylä KLaukkala	Asemakaava vahv. 26.2.1986, 17.12.2014
Kohde / Sisältö Puistoraitti, välillä Kotihiirentie–Tilkanpolku	Mittakaava	Nähtäville 12.3.-26.3.2025
Asemapiirustus	1:500	TEKLA
Tyyppipoikkileikkaus	1:100	Nurmijärven Vesi
		—
		KOORDINAATTIJÄRJESTELMÄ ETRS-GK25 KORKEUSJÄRJESTELMÄ N2000
Cad-tiedosto		
	NURMIJÄRVEN KUNTA YMPÄRISTÖTOIMIALA KUNNALLISTEKNIKAN SUUNNITTELU	
	PL 37, 01901 Nurmijärvi puh. (09) 250 021 www.nurmijarvi.fi	
Suunnittelija Antti Kulmala	Piirustus nro	14.1.2025
Piirtäjä		
Tarkistanut Ville Lemmelä	5847-40	