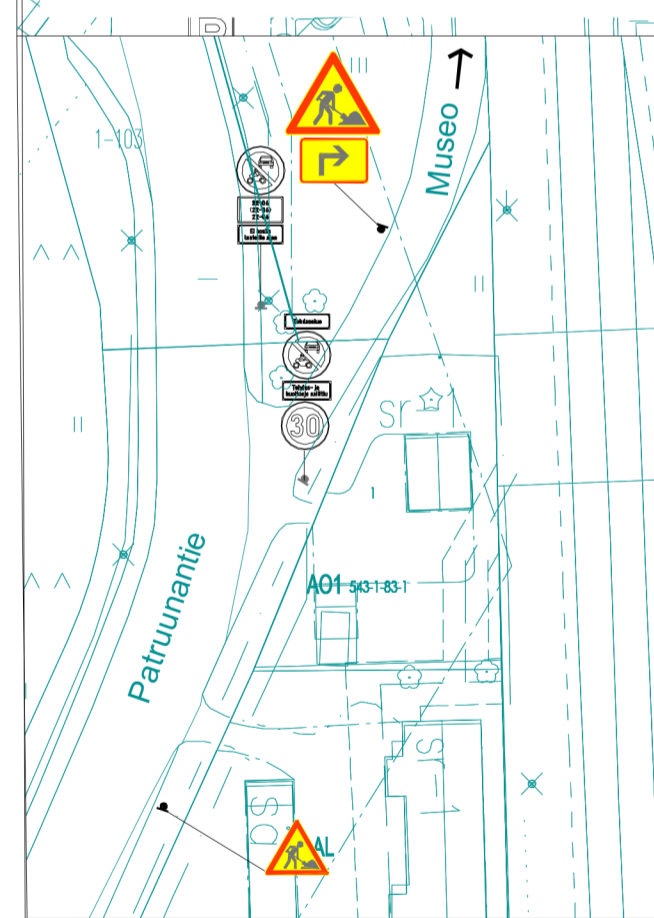






Työ toteutetaan osissa, työalueen pituus on n. 50-100 m kerrallaan. Liikennejärjestelyitä siirretään työalueen mukana.

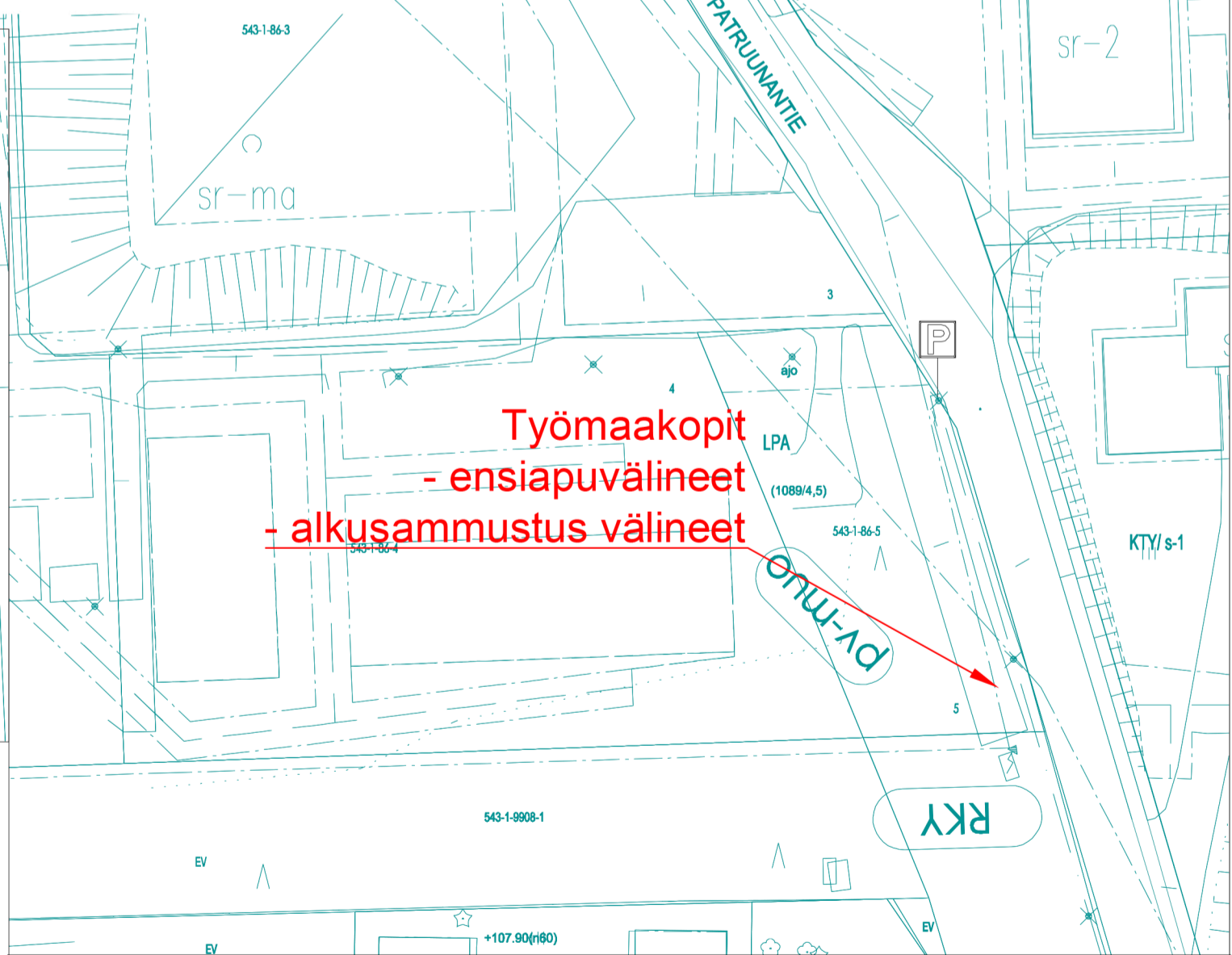
Jalankulku ja pyöräily opastetaan väliaikaiselle reitille, kadun ylitykseen suojausmerkit.

Tonteille ajo järjestetään työn aikana.



**Työmaakopit
- ensiapuvälineet
- alkusammustus välineet**

-  Työalue
-  Raskassuoja
-  Jalankulun ja pyöräilyn reitti
minimileveys 1,5 m
-  Ajoneuvojen reitti
minimileveys 6,0 m



NURMIJÄRVEN KUNTA
YMPÄRISTÖTOIMIALA
KUNNALLISTEKNIIKAN SUUNNITTELU
PL 37, 01901 Nurmijärvi
puh. (09) 250 021
www.nurmijarvi.fi



Kylä
Rajamäki
Kohde / Sisältö
PARTUUNANTIE
Työnaikainen liikenteenohjaus
Periaatekuva
Suunnittelija

Mittakaava
1:1000
Piirtäjä