KANINLÄHTEENTIE
TYYPPIPOIKKILEIKKAUS
A–A
1:100

KANINLÄHTEENTIE
TYYPPIPOIKKILEIKKAUS
B–B
1:100



KANINLÄHTEENTIE
TYYPPIPOIKKILEIKKAUS
C–C
1:100

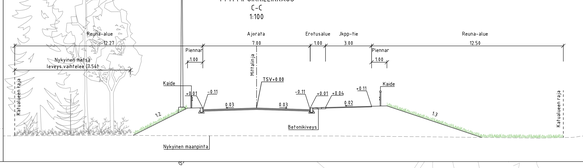

KANINLÄHTEENTIE
TYYPPIPOIKKILEIKKAUS
D–D
1:100

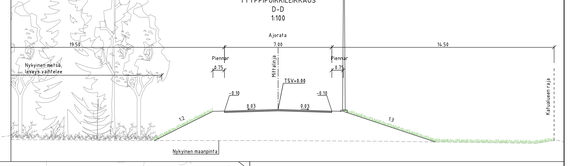

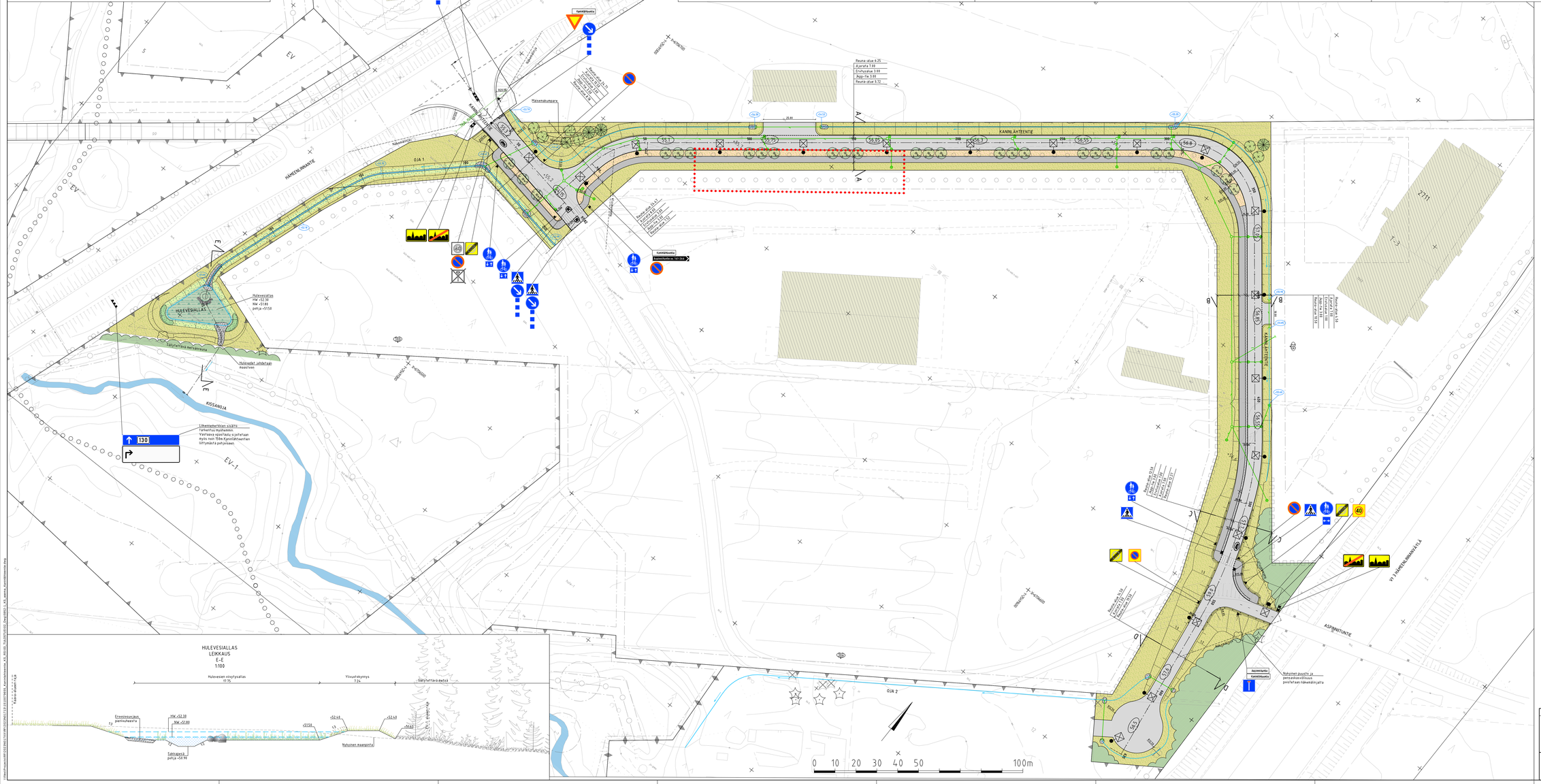

0 10 20 30 40 50 100m

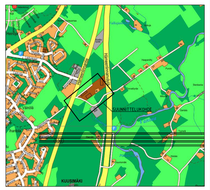

PIIRUSTUSMERKINNÄT

- Nykinen rakennus
- Nykinen, puretttava rakennus
- Asfaltti, ajorata
- Asfaltti, jk-jogg-tie
- Betonikiv., hiekka
- Pientuuha
- Lehtipensas
- Maisemapuu
- Kukkivä niitty
- Rantaniitty
- Hulevesiallas
- Maakiviryhmä
- Ishutettava lehtipuu ruikeusojalla
- Ishutettava lehtipuu
- Ishutettava havupuu
- Nykinen metsä
- Säilytettävä mitattu havu- ja lehtipuu
- Poistettava mitattu puu
- Ajoradan reuna
- Reunatuki
- Madallettu reunatuki
- Kaide
- Rhtäkaivo, hulevesiviemäri, suunniteltu
- Hulevesien tarkastuskaivo, hulevesiviemäri, suunniteltu
- Rumpu, suunniteltu
- Rumpu, nykyinen
- Avo-oja, virtaussuunta, suunniteltu
- Suunniteltu valaisin
- Liikennemerkki nykyinen
- Liikennemerkki, suunniteltu
- Liikennemerkki nykyinen poistettava
- Ojan pohja
- 56.55 Kadun likimäärinen korkeusasema

Suunnittelu: KATUSUUNNITELMA Kohde / Osoite:	Laji: KIRKONKYLÄ Mittakaava:		
ILVESVUORI POHJOINEN II ASEMAKAAVA–ALUE KANINLÄHTEENTIE		Asemakaavan nro: 24.8.2022 Nähtävillä:	
Asemapiirustus Tyyppipoikkileikkaukset A–A – E–E	1:500 1:100	Tehtä:	
		Numerojärjestys: Vesi:	
		KOORDINAATTIJÄRJESTELMÄ ETRS-GK25 KORKEUSJÄRJESTELMÄ N2000	
RAMBOLL	Kylä: Vesi:		
MAANMITTAUSLAITOS KARTTA: MAANMITTAUSLAITOS KIINTEISTÖREKISTERI:	Suunnittelijat: D.E. Pikkala, E. Sundman, M. Paaskinen 4.4.2024		
PL 101, 01301 Vantaa puh. 020 755 911 www.ramboll.fi	Piirtäjä: T. Tuhkanen	Piirustus nro: 5952–1	
	Hyväksyntä: K. Mäkäläs		