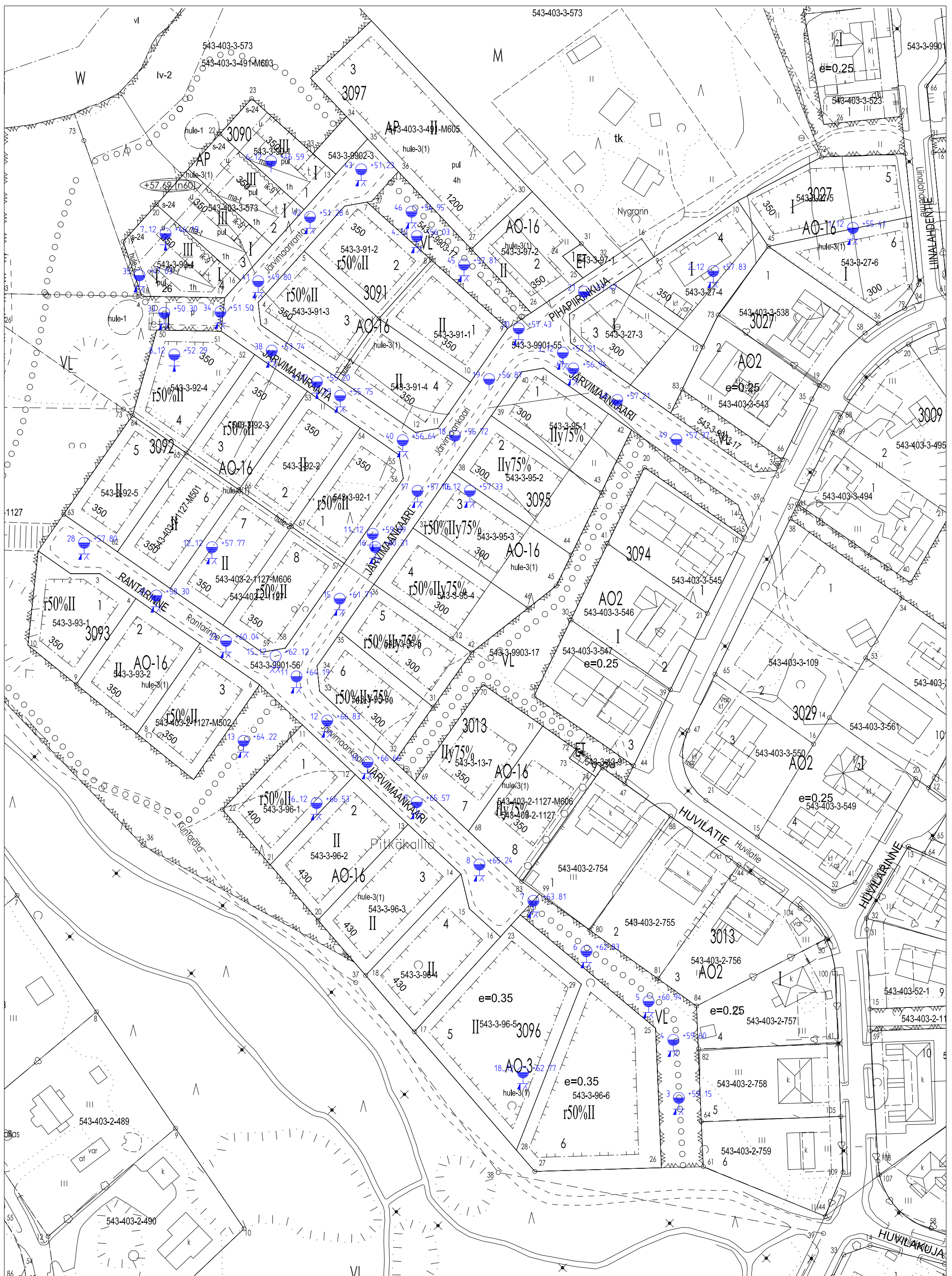
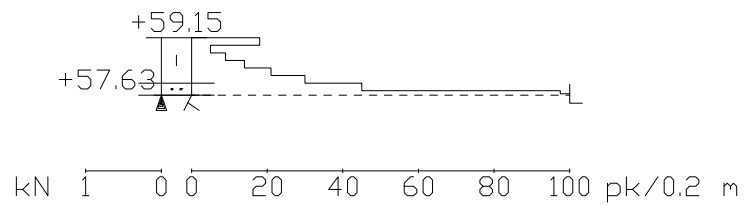


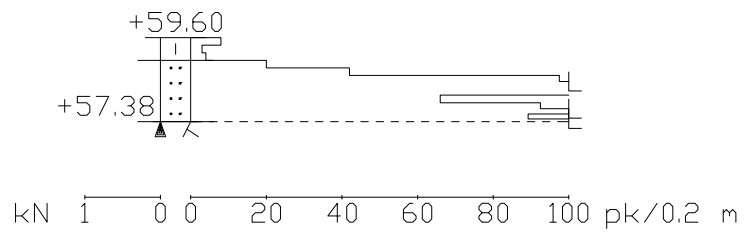
Järvimaan asemakaava-alue
maaperätutkimukset,
kartta ei mittakaavassa



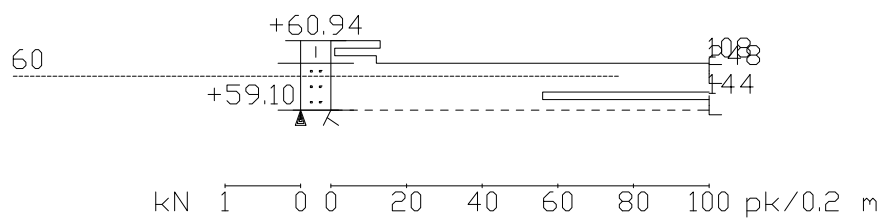
Työnumero	Työn nimi		Pisteen nro
240417	JARVI		3
Koordinaatisto	X	Y	Z
ETRS+GK25	6698158.139	25485080.412	59.150
Korkeusjärjestelmä	Pohjaveden pinta	Kairauspvm.	Alkukairaus
N2000		24.4.2016	-
Kairaustapa	Päättymistapa		
PA - Painokairaus	Kivi, lohkare tai kallio		
Kairaaaja	Kairaustaite		
KMM			



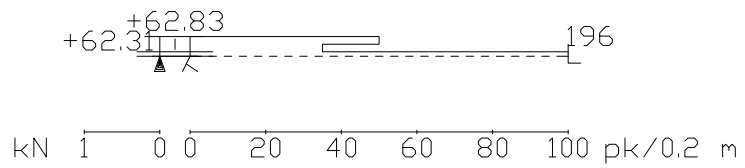
Työnumero	Työn nimi		Pisteen nro
240417	JARVI		4
Koordinaatisto	X	Y	Z
ETRS+GK25	6698178.911	25485078.429	59.600
Korkeusjärjestelmä	Pohjaveden pinta	Kairauspvm.	Alkukairaus
N2000		24.4.2016	-
Kairaustapa	Päätymistapa		
PA - Painokairaus	Kivi, lohkare tai kallio		
Kairaaaja	Kairaustaite		
KMM			



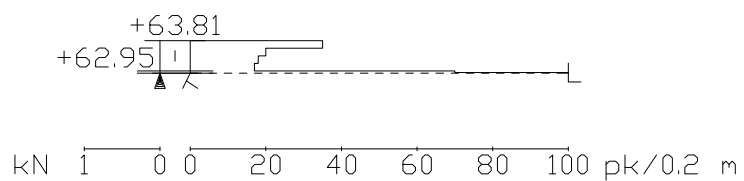
Työnumero	Työn nimi		Pisteen nro
240417	JARVI		5
Koordinaatisto	X	Y	Z
ETRS+GK25	6698192.731	25485069.584	60.940
Korkeusjärjestelmä	Pohjaveden pinta	Kairauspvm.	Alkukairaus
N2000		24.4.2016	-
Kairaustapa	Päätymistapa		
PA - Painokairaus	Kivi, lohkare tai kallio		
Kairaaaja	Kairauste		
KMM			



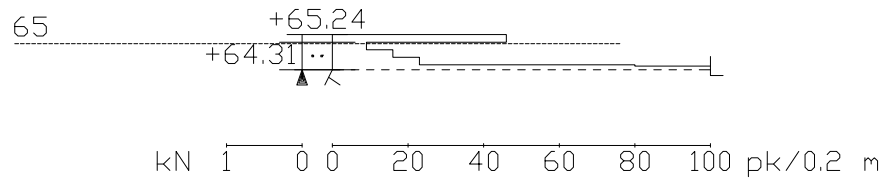
Työnumero	Työn nimi		Pisteen nro
240417	JARVI		6
Koordinaatisto	X	Y	Z
ETRS+GK25	6698210.686	25485047.327	62.828
Korkeusjärjestelmä	Pohjaveden pinta	Kairauspvm.	Alkukairaus
N2000		24.4.2016	-
Kairaustapa	Päättymistapa		
PA - Painokairaus	Kivi, lohkare tai kallio		
Kairaa ja	Kairauslaite		
KMM			



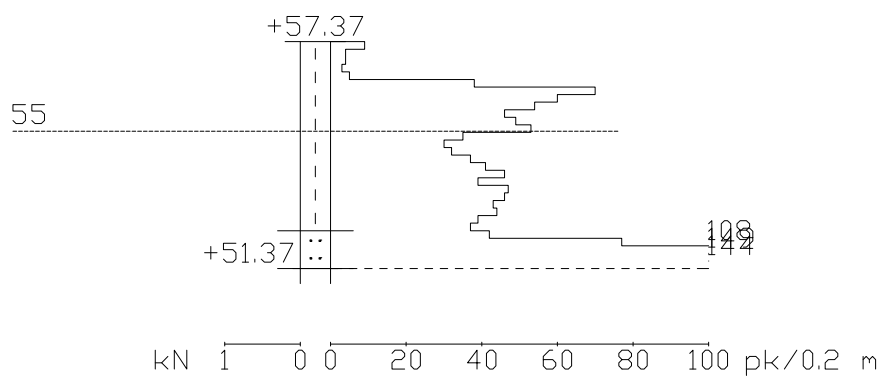
Työnumero	Työn nimi		Pisteen nro
240417	JARVI		7
Koordinaatisto	X	Y	Z
ETRS+GK25	6698228.703	25485028.340	63.809
Korkeusjärjestelmä	Pohjaveden pinta	Kairauspvm.	Alkukairaus
N2000		24.4.2016	-
Kairaustapa	Päättymistapa		
PA - Painokairaus	Kivi, lohkare tai kallio		
Kairaaaja	Kairauslaite		
KMM			



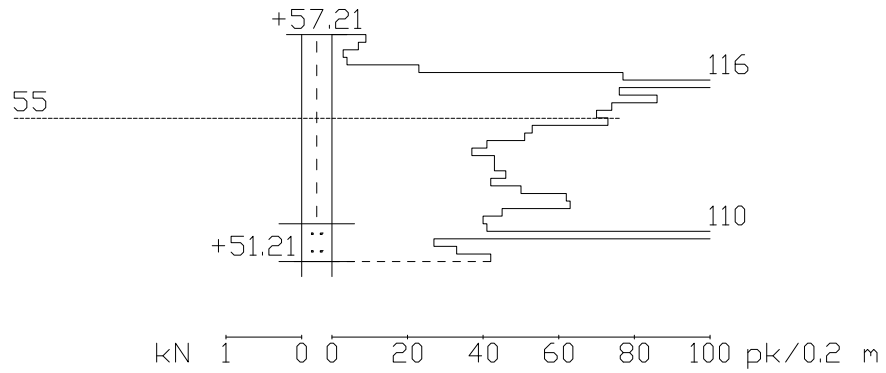
Työnumero	Työn nimi		Pisteen nro
240417	JARVI		8
Koordinaatisto	X	Y	Z
ETRS+GK25	6698241.684	25485009.038	65.238
Korkeusjärjestelmä	Pohjaveden pinta	Kairausvm.	Alkukairaus
N2000		24.4.2016	-
Kairaustapa	Päättymistapa		
PA - Painokairaus	Kivi, lohkare tai kallio		
Kairaaaja	Kairauslaite		
KMM			



Työnumero	Työn nimi		Pisteen nro
240417	JARVI		49
Koordinaatisto	X	Y	Z
ETRS+GK25	6698393.930	25485079.492	57.367
Korkeusjärjestelmä	Pohjaveden pinta	Kairauspvm.	Alkukairaus
N2000		25.4.2016	-
Kairaustapa	Päättymistapa		
PA - Painokairaus	Määräsyvyys		
Kairaaaja	Kairauslaite		
KMM			

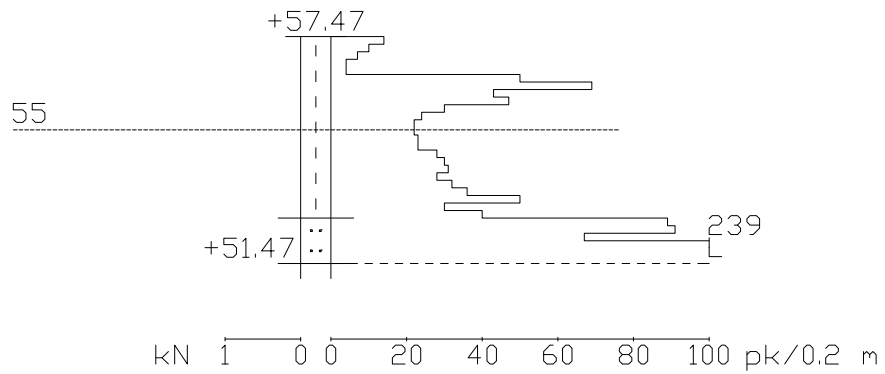


Työnumero	Työn nimi		Pisteen nro
240417	JARVI		48
Koordinaatisto	X	Y	Z
ETRS+GK25	6698407.988	25485058.345	57.214
Korkeusjärjestelmä	Pohjaveden pinta	Kairauspvm.	Alkukairaus
N2000		25.4.2016	-
Kairaustapa	Päättymistapa		
PA - Painokairaus	Määräsyvyys		
Kairaaaja	Kairauslaite		
KMM			

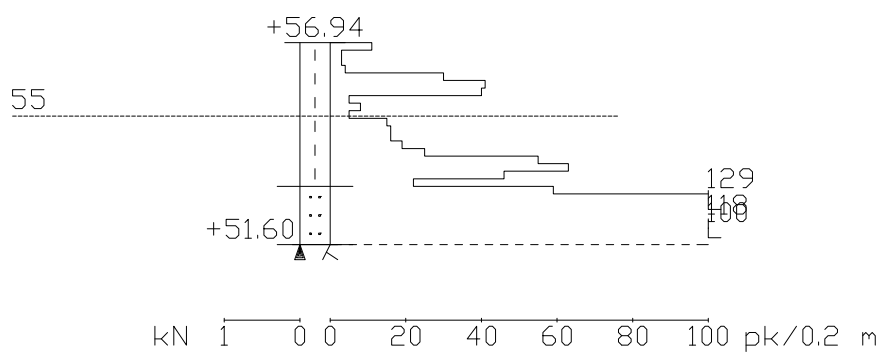


Mittakaava 1:200

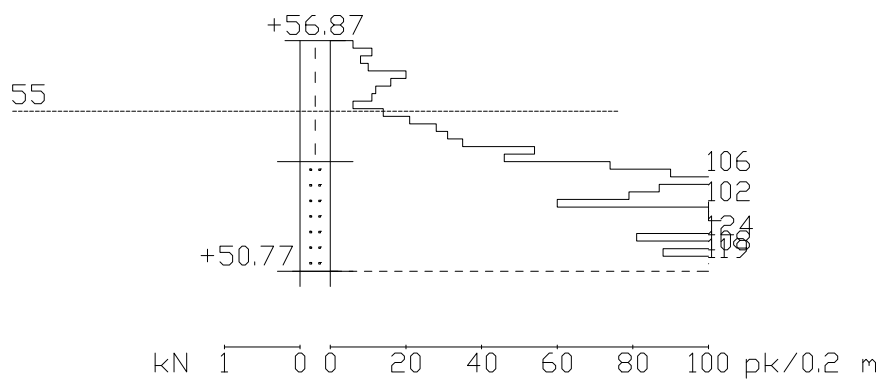
Työnumero	Työn nimi		Pisteen nro
240417	JARVI		21
Koordinaatisto	X	Y	Z
ETRS+GK25	6698446.765	25485046.480	57.468
Korkeusjärjestelmä	Pohjaveden pinta	Kairauspvm.	Alkukairaus
N2000		26.4.2016	-
Kairaustapa	Päättymistapa		
PA - Painokairaus	Määräsyvyys		
Kairaa ja	Kairauste		
KMM			



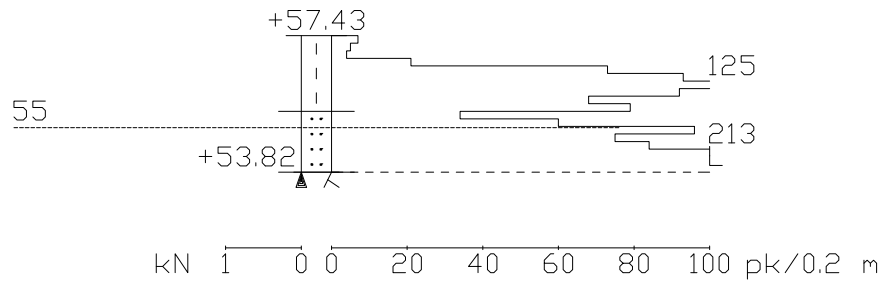
Työnumero	Työn nimi		Pisteen nro
240417	JARVI		47
Koordinaatisto	X	Y	Z
ETRS+GK25	6698419.256	25485042.620	56.943
Korkeusjärjestelmä	Pohjaveden pinta	Kairauspvm.	Alkukairaus
N2000		26.4.2016	-
Kairaustapa	Päättymistapa		
PA - Painokairaus	Kivi, lohkare tai kallio		
Kairaja	Kairaustaite		
KMM			



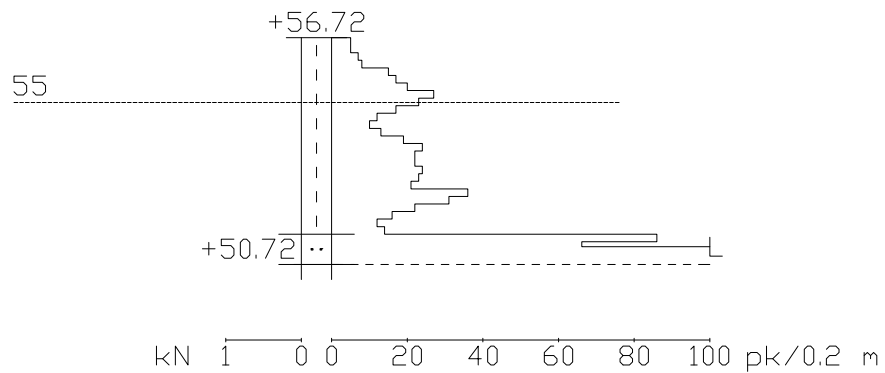
Työnumero	Työn nimi		Pisteen nro
240417	JARVI		19
Koordinaatisto	X	Y	Z
ETRS+GK25	6698415.466	25485012.492	56.866
Korkeusjärjestelmä	Pohjaveden pinta	Kairauspvm.	Alkukairaus
N2000		26.4.2016	-
Kairaustapa	Päätymistapa		
PA - Painokairaus	Määräsyvyys		
Kairaja	Kairaustaite		
KMM			



Työnumero	Työn nimi		Pisteen nro
240417	JARVI		20
Koordinaatisto	X	Y	Z
ETRS+GK25	6698433.603	25485023.088	57.431
Korkeusjärjestelmä	Pohjaveden pinta	Kairauspvm.	Alkukairaus
N2000		26.4.2016	-
Kairaustapa	Päättymistapa		
PA - Painokairaus	Kivi, lohkare tai kallio		
Kairaja	Kairaustaite		
KMM			

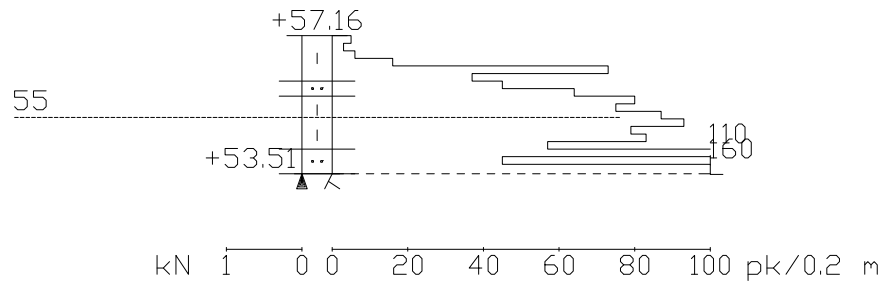


Työnumero	Työn nimi		Pisteen nro
240417	JARVI		18
Koordinaatisto	X	Y	Z
ETRS+GK25	6698395.234	25485000.268	56.717
Korkeusjärjestelmä	Pohjaveden pinta	Kairauspvm.	Alkukairaus
N2000		27.4.2016	-
Kairaustapa	Päättymistapa		
PA - Painokairaus	Määräsyvyys		
Kairaaaja	Kairauslaite		
KMM			

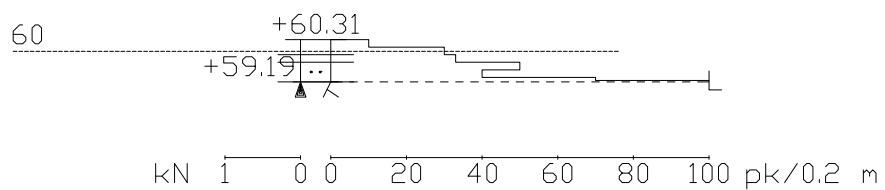


Mittakaava 1:200

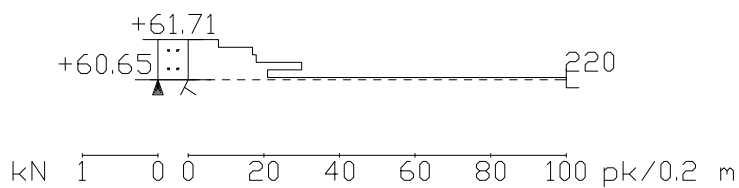
Työnumero	Työn nimi		Pisteen nro
240417	JARVI		17
Koordinaatisto	X	Y	Z
ETRS+GK25	6698375.466	25484986.860	57.160
Korkeusjärjestelmä	Pohjaveden pinta	Kairauspvm.	Alkukairaus
N2000		27.4.2016	-
Kairaustapa	Päättymistapa		
PA - Painokairaus	Kivi, lohkare tai kallio		
Kairaja	Kairauslaite		
KMM			



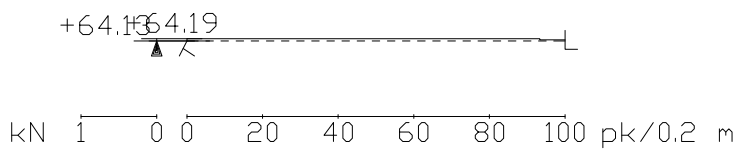
Työnumero	Työn nimi		Pisteen nro
240417	JARVI		16
Koordinaatisto	X	Y	Z
ETRS+GK25	6698355.373	25484971.710	60.311
Korkeusjärjestelmä	Pohjaveden pinta	Kairauspvm.	Alkukairaus
N2000		27.4.2016	-
Kairaustapa	Päättymistapa		
PA - Painokairaus	Kivi, lohkare tai kallio		
Kairaaaja	Kairauslaite		
KMM			



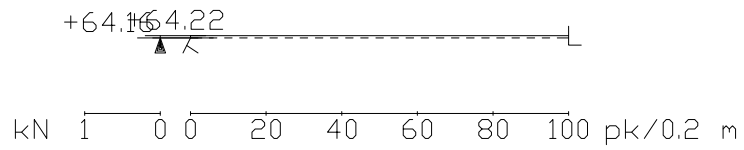
Työnumero	Työn nimi		Pisteen nro
240417	JARVI		15
Koordinaatisto	X	Y	Z
ETRS+GK25	6698336.849	25484958.998	61.714
Korkeusjärjestelmä	Pohjaveden pinta	Kairauspvm.	Alkukairaus
N2000		27.4.2016	-
Kairaustapa	Päättymistapa		
PA - Painokairaus	Kivi, lohkare tai kallio		
Kairaja	Kairauslaite		
KMM			



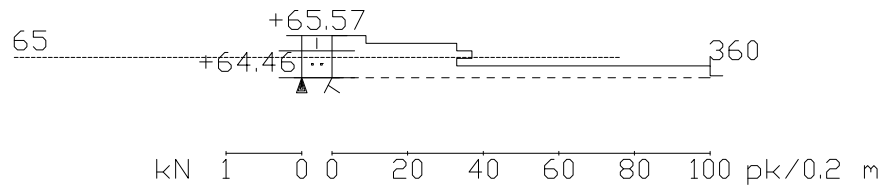
Työnumero	Työn nimi		Pisteen nro
240417	JARVI		11
Koordinaatisto	X	Y	Z
ETRS+GK25	6698309.028	25484943.567	64.194
Korkeusjärjestelmä	Pohjaveden pinta	Kairauspvm.	Alkukairaus
N2000		27.4.2016	-
Kairaustapa	Päättymistapa		
PA - Painokairaus	Kivi, lohkare tai kallio		
Kairaja	Kairauslaite		
KMM			



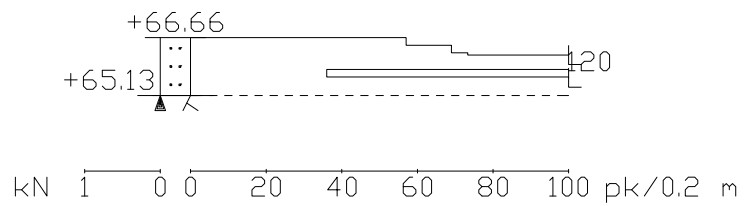
Työnumero	Työn nimi		Pisteen nro
240417	JARVI		13
Koordinaatisto	X	Y	Z
ETRS+GK25	6698285.951	25484924.623	64.215
Korkeusjärjestelmä	Pohjaveden pinta	Kairauspvm.	Alkukairaus
N2000		27.4.2016	-
Kairaustapa	Päättymistapa		
PA - Painokairaus	Kivi, lohkare tai kallio		
Kairaaaja	Kairauste		
KMM			



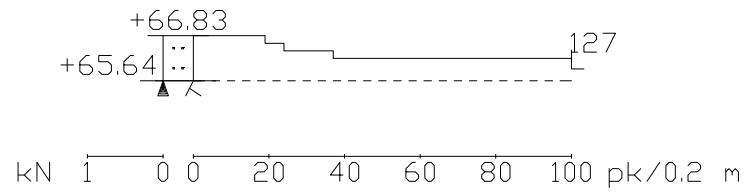
Työnumero	Työn nimi		Pisteen nro
240417	JARVI		9
Koordinaatisto	X	Y	Z
ETRS+GK25	6698264.033	25484986.580	65.574
Korkeusjärjestelmä	Pohjaveden pinta	Kairauspvm.	Alkukairaus
N2000		2.5.2016	-
Kairaustapa	Päättymistapa		
PA - Painokairaus	Kivi, lohkare tai kallio		
Kairaaaja	Kairauslaite		
KMM			



Työnumero	Työn nimi		Pisteen nro
240417	JARVI		10
Koordinaatisto	X	Y	Z
ETRS+GK25	6698278.328	25484968.990	66.656
Korkeusjärjestelmä	Pohjaveden pinta	Kairauspvm.	Alkukairaus
N2000		2.5.2016	-
Kairaustapa	Päätymistapa		
PA - Painokairaus	Kivi, lohkare tai kallio		
Kairaaaja	Kairauslaite		
KMM			

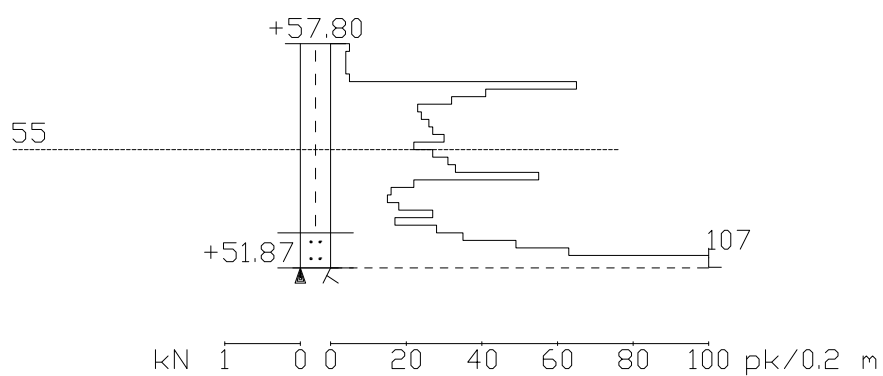


Työnumero	Työn nimi		Pisteen nro
240417	JARVI		12
Koordinaatisto	X	Y	Z
ETRS+GK25	6698293.209	25484954.551	66.825
Korkeusjärjestelmä	Pohjaveden pinta	Kairauspvm.	Alkukairaus
N2000		2.5.2016	-
Kairaustapa	Päättymistapa		
PA - Painokairaus	Kivi, lohkare tai kallio		
Kairaaaja	Kairauslaite		
KMM			

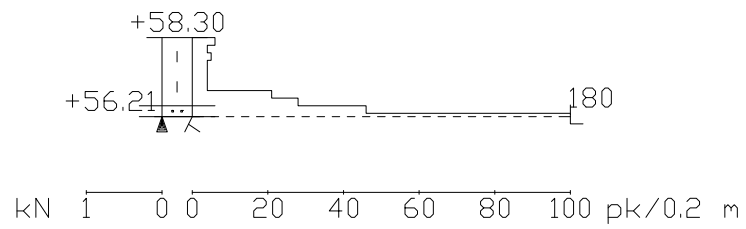


Mittakaava 1:200

Työnumero	Työn nimi		Pisteen nro
240417	JARVI		28
Koordinaatisto	X	Y	Z
ETRS+GK25	6698356.873	25484867.544	57.800
Korkeusjärjestelmä	Pohjaveden pinta	Kairauspvm.	Alkukairaus
N2000		3.5.2016	-
Kairaustapa	Päättymistapa		
PA - Painokairaus	Kivi, lohkare tai kallio		
Kairaaaja	Kairauslaite		
KMM			

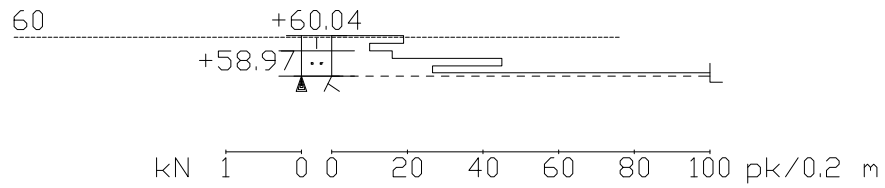


Työnumero	Työn nimi		Pisteen nro
240417	JARVI		24
Koordinaatisto	X	Y	Z
ETRS+GK25	6698337.967	25484893.382	58.300
Korkeusjärjestelmä	Pohjaveden pinta	Kairauspvm.	Alkukairaus
N2000		3.5.2016	-
Kairaustapa	Päätymistapa		
PA - Painokairaus	Kivi, lohkare tai kallio		
Kairaja	Kairauslaite		
KMM			

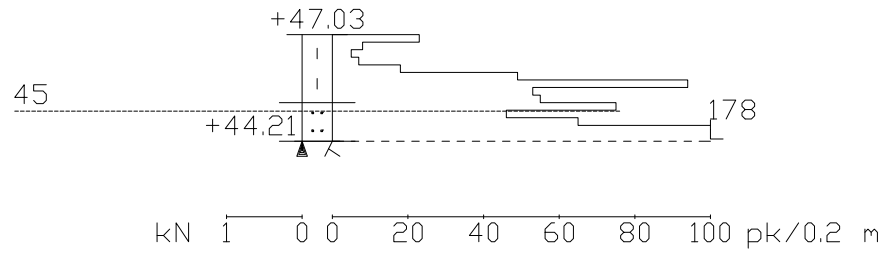


Mittakaava 1:200

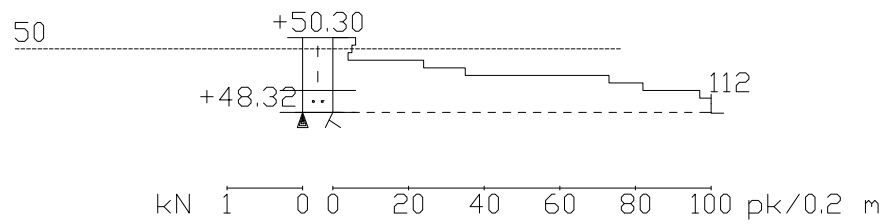
Työnumero	Työn nimi		Pisteen nro
240417	JARVI		23
Koordinaatisto	X	Y	Z
ETRS+GK25	6698321.753	25484918.323	60.039
Korkeusjärjestelmä	Pohjaveden pinta	Kairauspvm.	Alkukairaus
N2000		3.5.2016	-
Kairaustapa	Päättymistapa		
PA - Painokairaus	Kivi, lohkare tai kallio		
Kairaaaja	Kairauslaite		
KMM			



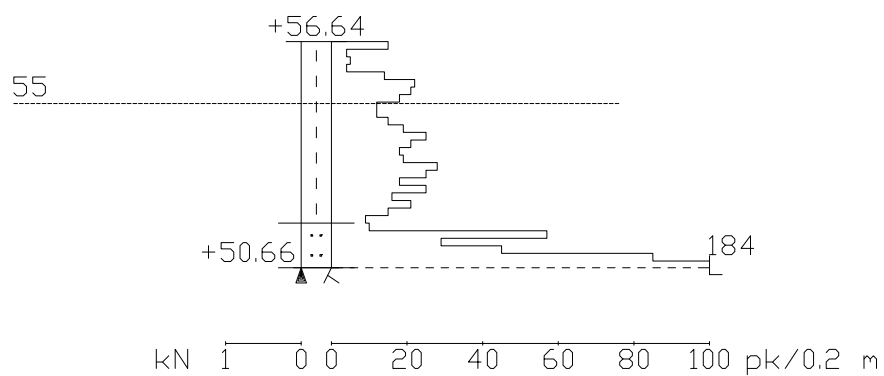
Työnumero	Työn nimi		Pisteen nro
240417	JARVI		35
Koordinaatisto	X	Y	Z
ETRS+GK25	6698452.616	25484887.336	47.026
Korkeusjärjestelmä	Pohjaveden pinta	Kairauspvm.	Alkukairaus
N2000		10.5.2016	-
Kairaustapa	Päätymistapa		
PA - Painokairaus	Kivi, lohkare tai kallio		
Kairaaaja	Kairauslaite		
KMM			



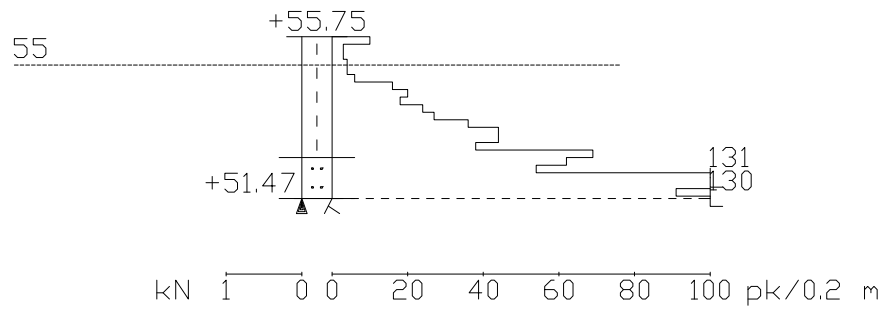
Työnumero	Työn nimi		Pisteen nro
240417	JARVI		33
Koordinaatisto	X	Y	Z
ETRS+GK25	6698439.216	25484896.216	50.299
Korkeusjärjestelmä	Pohjaveden pinta	Kairauspvm.	Alkukairaus
N2000		10.5.2016	-
Kairaustapa	Päätymistapa		
PA - Painokairaus	Kivi, lohkare tai kallio		
Kiraaaja	Kairauslaite		
KMM			



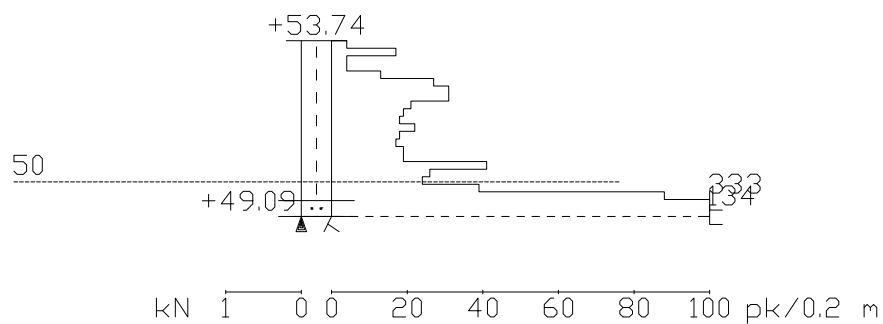
Työnumero	Työn nimi		Pisteen nro
240417	JARVI		40
Koordinaatisto	X	Y	Z
ETRS+GK25	6698393.586	25484981.579	56.635
Korkeusjärjestelmä	Pohjaveden pinta	Kairauspvm.	Alkukairaus
N2000		11.5.2016	-
Kairaustapa	Päättymistapa		
PA - Painokairaus	Kivi, lohkare tai kallio		
Kairaaaja	Kairauslaite		
KMM			



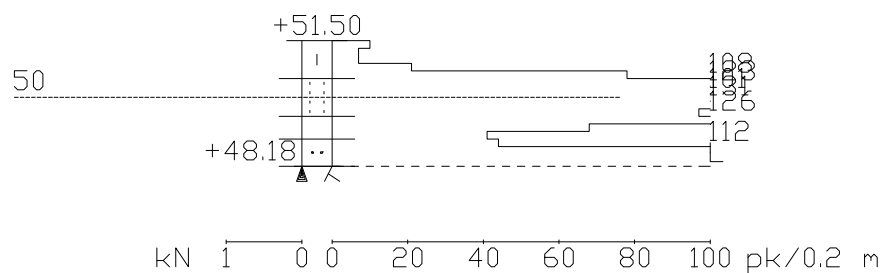
Työnumero	Työn nimi		Pisteen nro
240417	JARVI		39
Koordinaatisto	X	Y	Z
ETRS+GK25	6698409.535	25484959.185	55.751
Korkeusjärjestelmä	Pohjaveden pinta	Kairauspvm.	Alkukairaus
N2000		11.5.2016	-
Kairaustapa	Päättymistapa		
PA - Painokairaus	Kivi, lohkare tai kallio		
Kairaja	Kairauslaite		
KMM			



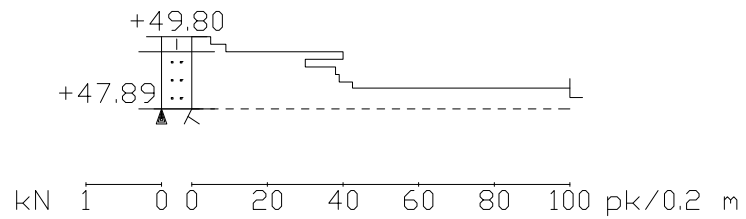
Työnumero	Työn nimi		Pisteen nro
240417	JARVI		38
Koordinaatisto	X	Y	Z
ETRS+GK25	6698425.653	25484934.689	53.735
Korkeusjärjestelmä	Pohjaveden pinta	Kairauspvm.	Alkukairaus
N2000		11.5.2016	-
Kairaustapa	Päätymistapa		
PA - Painokairaus	Kivi, lohkare tai kallio		
Kairaaaja	Kairauslaite		
KMM			



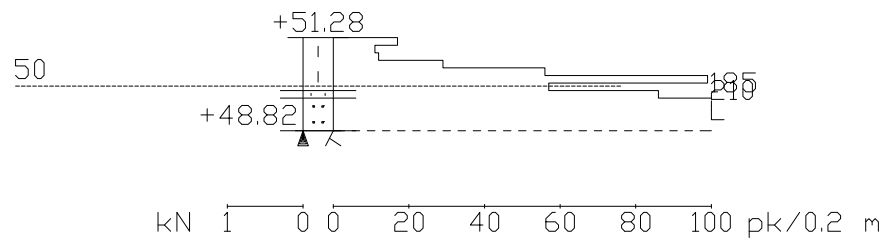
Työnumero	Työn nimi		Pisteen nro
240417	JARVI		34
Koordinaatisto	X	Y	Z
ETRS+GK25	6698439.520	25484916.307	51.496
Korkeusjärjestelmä	Pohjaveden pinta	Kairauspvm.	Alkukairaus
N2000		11.5.2016	-
Kairaustapa	Päätymistapa		
PA - Painokairaus	Kivi, lohkare tai kallio		
Kairaaaja	Kairaustaitte		
KMM			



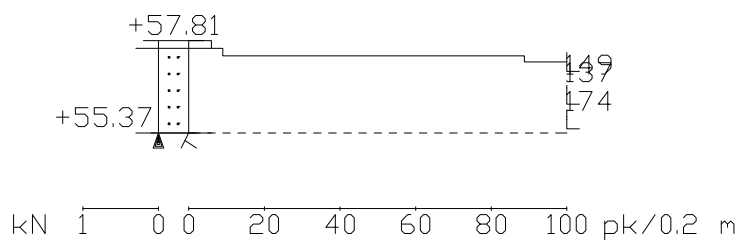
Työnumero	Työn nimi		Pisteen nro
240417	JARVI		41
Koordinaatisto	X	Y	Z
ETRS+GK25	6698450.497	25484929.846	49.800
Korkeusjärjestelmä	Pohjaveden pinta	Kairauspvm.	Alkukairaus
N2000		11.5.2016	-
Kairaustapa	Päättymistapa		
PA - Painokairaus	Kivi, lohkare tai kallio		
Kairaaaja	Kairaustaite		
KMM			



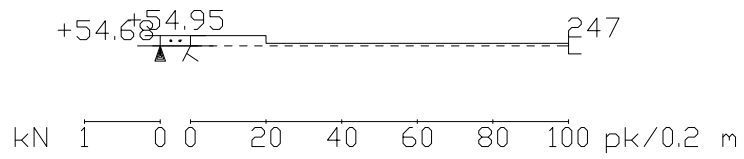
Työnumero	Työn nimi		Pisteen nro
240417	JARVI		42
Koordinaatisto	X	Y	Z
ETRS+GK25	6698473.497	25484948.401	51.280
Korkeusjärjestelmä	Pohjaveden pinta	Kairauspvm.	Alkukairaus
N2000		12.5.2016	-
Kairaustapa	Päättymistapa		
PA - Painokairaus	Kivi, lohkare tai kallio		
Kairaaaja	Kairauslaite		
KMM			



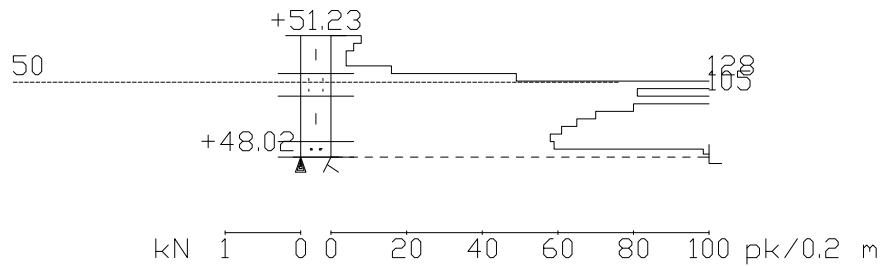
Työnumero	Työn nimi		Pisteen nro
240417	JARVI		45
Koordinaatisto	X	Y	Z
ETRS+GK25	6698456.450	25485003.521	57.808
Korkeusjärjestelmä	Pohjaveden pinta	Kairauspvm.	Alkukairaus
N2000		16.5.2016	-
Kairaustapa	Päätymistapa		
PA - Painokairaus	Kivi, lohkare tai kallio		
Kairaaaja	Kairaustaitte		
KMM			



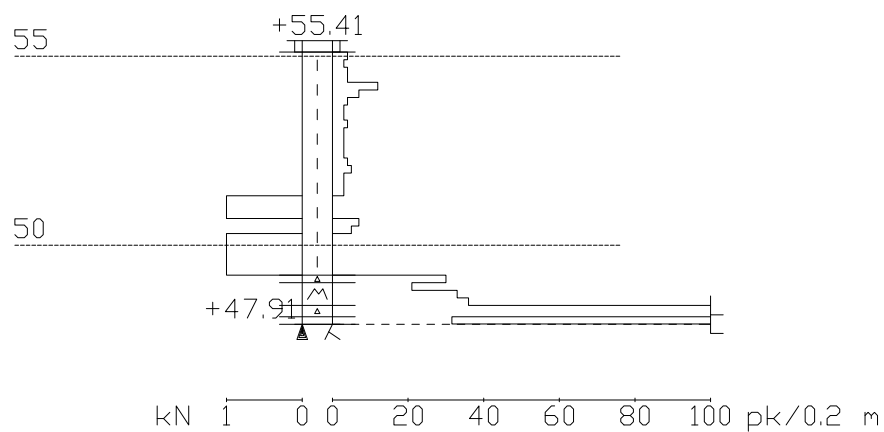
Työnumero	Työn nimi		Pisteen nro
240417	JARVI		46
Koordinaatisto	X	Y	Z
ETRS+GK25	6698475.409	25484984.707	54.951
Korkeusjärjestelmä	Pohjaveden pinta	Kairauspvm.	Alkukairaus
N2000		16.5.2016	-
Kairaustapa	Päättymistapa		
PA - Painokairaus	Kivi, lohkare tai kallio		
Kairaaaja	Kairaustaite		
KMM			



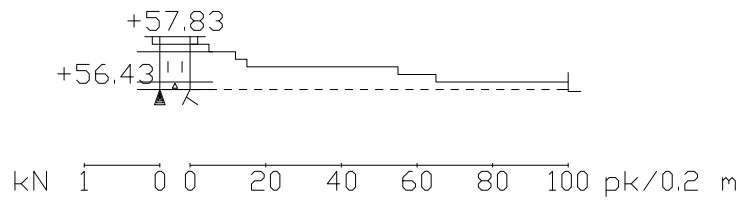
Työnumero	Työn nimi		Pisteen nro
240417	JARVI		43
Koordinaatisto	X	Y	Z
ETRS+GK25	6698490.559	25484966.704	51.230
Korkeusjärjestelmä	Pohjaveden pinta	Kairauspvm.	Alkukairaus
N2000		16.5.2016	-
Kairaustapa	Päättymistapa		
PA - Painokairaus	Kivi, lohkare tai kallio		
Kairaja	Kairaustaite		
KMM			



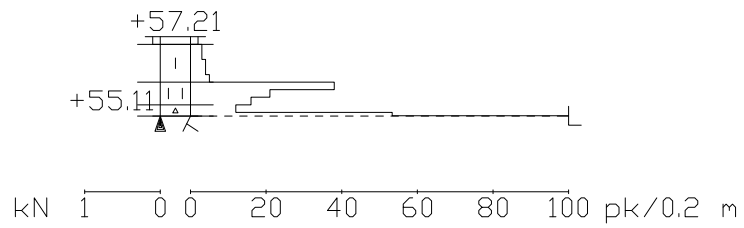
Työnumero	Työn nimi		Pisteen nro
4115	Klaukkala		1_12
Koordinaatisto	X	Y	Z
ETRS-GK25	6698469.577	25485142.722	55.410
Korkeusjärjestelmä	Pohjaveden pinta	Kairauspvm.	Alkukairaus
N2000		20.10.2012	0.30 j - j -
Kairaustapa	Päättymistapa		
PA - Painokairaus	Kivi, lohkare tai kallio		
Kairaaaja	Kairauslaite		



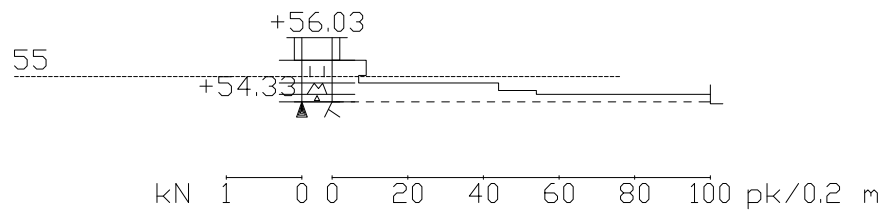
Työnumero	Työn nimi		Pisteen nro
4115	Klaukkala		2_12
Koordinaatisto	X	Y	Z
ETRS-GK25	6698454.161	25485092.743	57.830
Korkeusjärjestelmä	Pohjaveden pinta	Kairauspvm.	Alkukairaus
N2000		20.10.2012	0.20 j - j -
Kairaus tapa	Päättymistapa		
PA - Painokairaus	Kivi, lohkare tai kallio		
Kairaa ja	Kairauslaite		



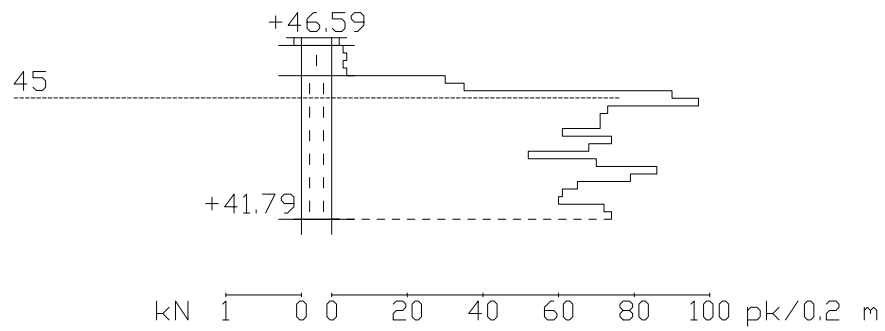
Työnumero	Työn nimi		Pisteen nro
4115	Klaukkala		3_12
Koordinaatisto	X	Y	Z
ETRS-GK25	6698424.933	25485038.876	57.210
Korkeusjärjestelmä	Pohjaveden pinta	Kairauspvm.	Alkukairaus
N2000		20.10.2012	0.20 ; - ; -
Kairaustapa	Päättymistapa		
PA - Painokairaus	Kivi, lohkare tai kallio		
Kairaaaja	Kairauste		



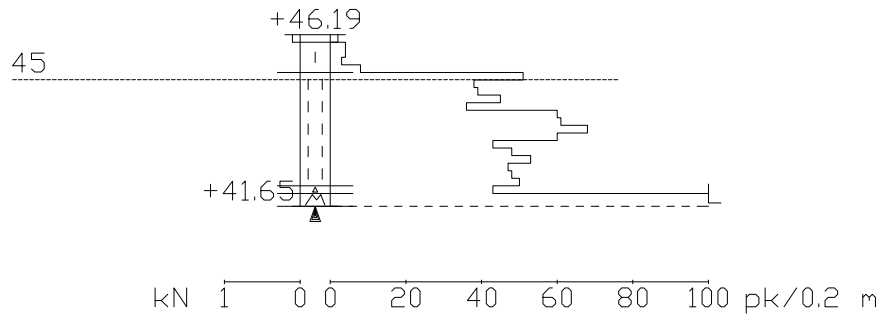
Työnumero	Työn nimi		Pisteen nro
4115	Klaukkala		4_12
Koordinaatisto	X	Y	Z
ETRS-GK25	6698466.648	25484986.637	56.030
Korkeusjärjestelmä	Pohjaveden pinta	Kairauspvm.	Alkukairaus
N2000		20.10.2012	0.60 j - j -
Kairaustapa	Päätymistapa		
PA - Painokairaus	Kivi, lohkare tai kallio		
Kiraaaja	Kairauslaite		



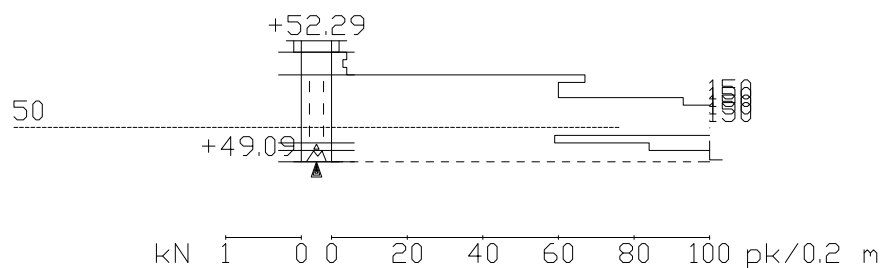
Työnumero	Työn nimi		Pisteen nro
4115	Klaukkala		6_12
Koordinaatisto	X	Y	Z
ETRS-GK25	6698493.536	25484934.448	46.590
Korkeusjärjestelmä	Pohjaveden pinta	Kairausvm.	Alkukairaus
N2000		20.10.2012	0,20 j - j -
Kairaustapa		Päätymistapa	
PA - Painokairaus		Määräsyvyys	
Kairaaaja		Kairauslaite	



Työnumero	Työn nimi		Pisteen nro
4115	Klaukkala		7_12
Koordinaatisto	X	Y	Z
ETRS-GK25	6698467.579	25484896.663	46.190
Korkeusjärjestelmä	Pohjaveden pinta	Kairauspvm.	Alkukairaus
N2000		20.10.2012	0.20 j - j -
Kairaustapa	Päätymistapa		
PA - Painokairaus	Kivi tai lohkare		
Kairaaaja	Kairauslaite		

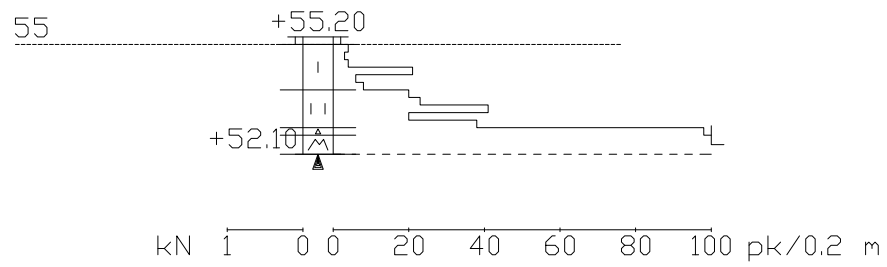


Työnumero	Työn nimi		Pisteen nro
4115	Klaukkala		8_12
Koordinaatisto	X	Y	Z
ETRS-GK25	6698424.226	25484899.817	52.290
Korkeusjärjestelmä	Pohjaveden pinta	Kairausvm.	Alkukairaus
N2000		20.10.2012	0.30 j - j -
Kairaustapa	Päätymistapa		
PA - Painokairaus	Kivi tai lohkare		
Kairaaaja	Kairaustaitte		

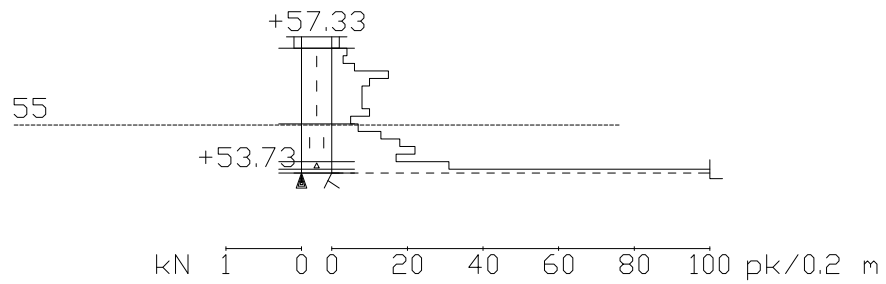


kN 1 0 0 20 40 60 80 100 pk/0.2 m

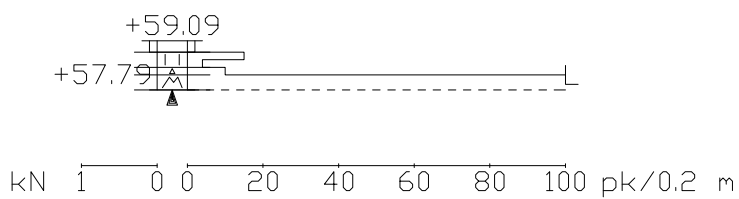
Työnumero	Työn nimi		Pisteen nro
4115	Klaukkala		9_12
Koordinaatisto	X	Y	Z
ETRS-GK25	6698414.490	25484950.885	55.200
Korkeusjärjestelmä	Pohjaveden pinta	Kairauspvm.	Alkukairaus
N2000		20.10.2012	0.20 j - j -
Kairaustapa	Päätymistapa		
PA - Painokairaus	Kivi tai lohkar		
Kairaaaja	Kairauslaite		



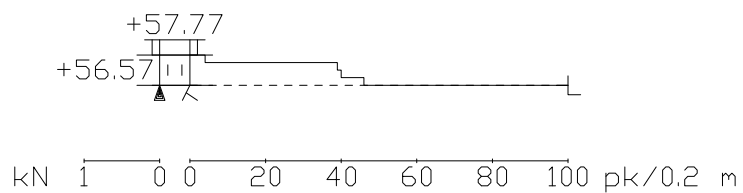
Työnumero	Työn nimi		Pisteen nro
4115	Klaukkala		10_12
Koordinaatisto	X	Y	Z
ETRS-GK25	6698375.501	25485005.626	57.330
Korkeusjärjestelmä	Pohjaveden pinta	Kairauspvm.	Alkukairaus
N2000		20.1.2012	0,30 ; - ; -
Kairaustapa	Päättymistapa		
PA - Painokairaus	Kivi, lohkare tai kallio		
Kairaaaja	Kairaustaite		



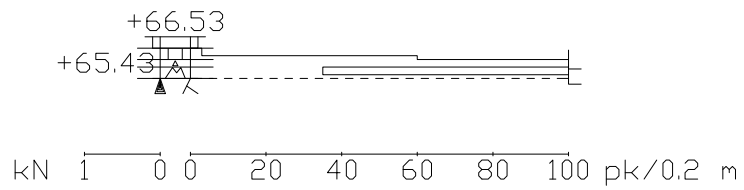
Työnumero	Työn nimi		Pisteen nro
4115	Klaukkala		11_12
Koordinaatisto	X	Y	Z
ETRS-GK25	6698360.074	25484970.816	59.090
Korkeusjärjestelmä	Pohjaveden pinta	Kairauspvm.	Alkukairaus
N2000		20.10.2012	0,30 ; - ; -
Kairaustapa	Päättymistapa		
PA - Painokairaus	Kivi tai lohkare		
Kairaja	Kairaustaite		



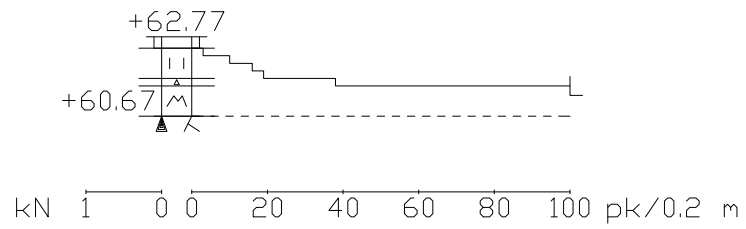
Työnumero	Työn nimi		Pisteen nro
4115	Klaukkala		12_12
Koordinaatisto	X	Y	Z
ETRS-GK25	6698355.274	25484913.311	57.770
Korkeusjärjestelmä	Pohjaveden pinta	Kairauspvm.	Alkukairaus
N2000		20.10.2012	0,40 ; - ; -
Kairaustapa	Päättymistapa		
PA - Painokairaus	Kivi, lohkare tai kallio		
Kairaaaja	Kairaustaitte		



Työnumero	Työn nimi		Pisteen nro
4115	Klaukkala		16_12
Koordinaatisto	X	Y	Z
ETRS-GK25	6698263.667	25484950.720	66.530
Korkeusjärjestelmä	Pohjaveden pinta	Kairauspvm.	Alkukairaus
N2000		20.10.2012	0.30 ; - ; -
Kairaustapa	Päättymistapa		
PA - Painokairaus	Kivi, lohkare tai kallio		
Kairaja	Kairauslaite		



Työnumero	Työn nimi		Pisteen nro
4115	Klaukkala		18_12
Koordinaatisto	X	Y	Z
ETRS-GK25	6698167.289	25485024.628	62.770
Korkeusjärjestelmä	Pohjaveden pinta	Kairauspvm.	Alkukairaus
N2000		20.10.2012	0,30 ; - ; -
Kairaustapa	Päättymistapa		
PA - Painokairaus	Kivi, lohkare tai kallio		
Kairaaaja	Kairaustaite		



Työnumero	Työn nimi		Pisteen nro
4115	Klaukkala		15_12
Koordinaatisto	X	Y	Z
ETRS-GK25	6698316.364	25484936.072	62.120
Korkeusjärjestelmä	Pohjaveden pinta	Kairauspvm.	Alkukairaus
N2000		12.1.2018	-
Kairaustapa	Päättymistapa		
PD - Porakonekairaus	Koekuopalla varmistettu kallio		
Kairaa ja	Kairaustaite		

+62.16
~~62.16~~
 62.12

Avokallio

s/0.2m 60 40 20 0