



Tekla 27.10.2022

Onnettomuustilasto- raportti 2021



Nurmijärven kunta
Ympäristötoimiala

Jalankulkijoiden henkilövahingot tieliikenteessä

Jalankulkijoiden liikennekuolemien ja loukkaantumisten määrä on puolittunut viimeisen kymmenen vuoden aikana.

Viimeisen kolmen vuoden aikana on kuollut vuosittain keskimäärin 20 ja loukkaantunut 320 jalankulkijaa. Vuoden 2020 tietojen mukaan vakavasti loukkaantuneita oli 43 (kuva 2). Miehiä menehtyneistä oli 60 prosenttia. Loukkaantuneista naisia oli 57 prosenttia.

Kaikista tieliikenteessä menehtyneistä joka kymmenes ja loukkaantuneista seitsemän prosenttia oli jalankulkijoita.

Taajamissa tapahtui 60 prosenttia kuolemantapauksista ja yhdeksän kymmenestä loukkaantumisesta.

Uhreista joka viides menehtyi suojatiellä. Jalankulkijoiden loukkaantumisista 60 prosenttia tapahtui suojatiellä.

Ikääntyneet ovat usein uhreina

Kaikista kuolleista lähes puolet ja loukkaantuneista lähes kolmannes oli 65- vuotiaita tai sitä iäkkäämpiä. Suojatiellä menehtyneistä jalankulkijoista neljä viidestä ja loukkaantuneista lähes joka kolmas oli 65-vuotias tai sitä iäkkäämpi.

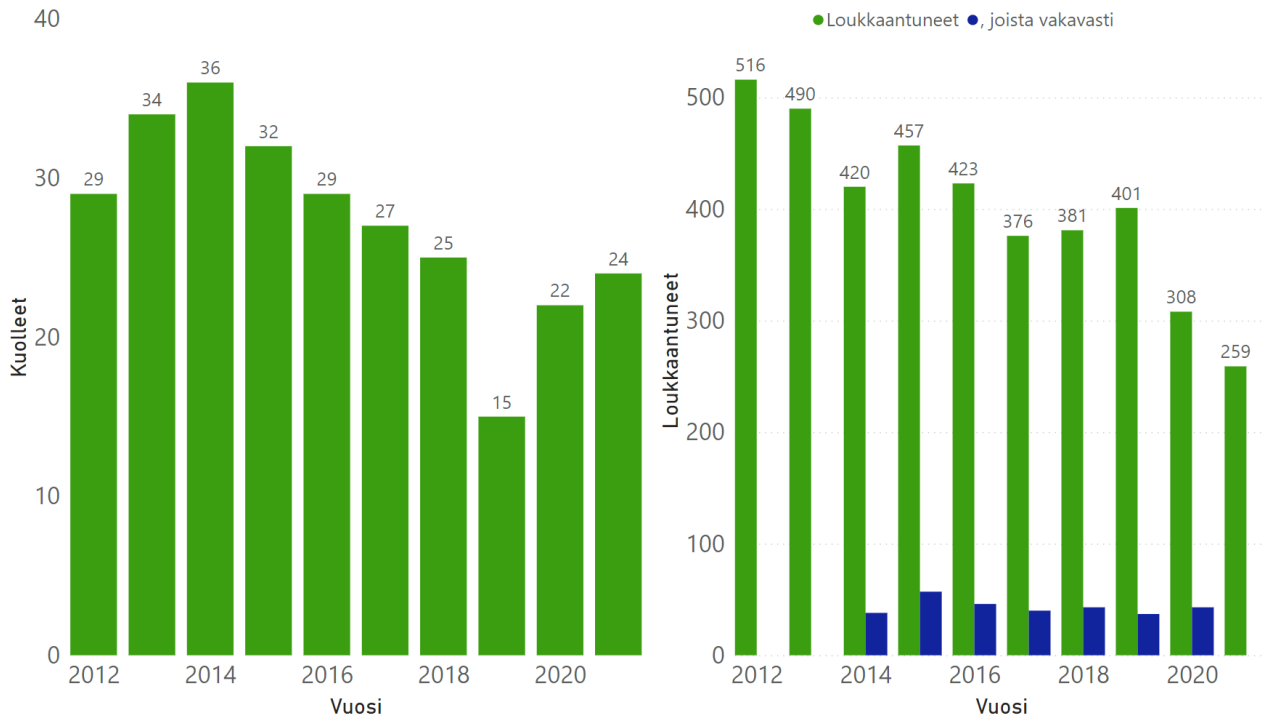
Yli neljäsosa tieliikenteessä loukkaantuneista jalankulkijoista oli alle 25-vuotias.

Kuolemantapauksista puolet tapahtui pimeällä tai hämärässä

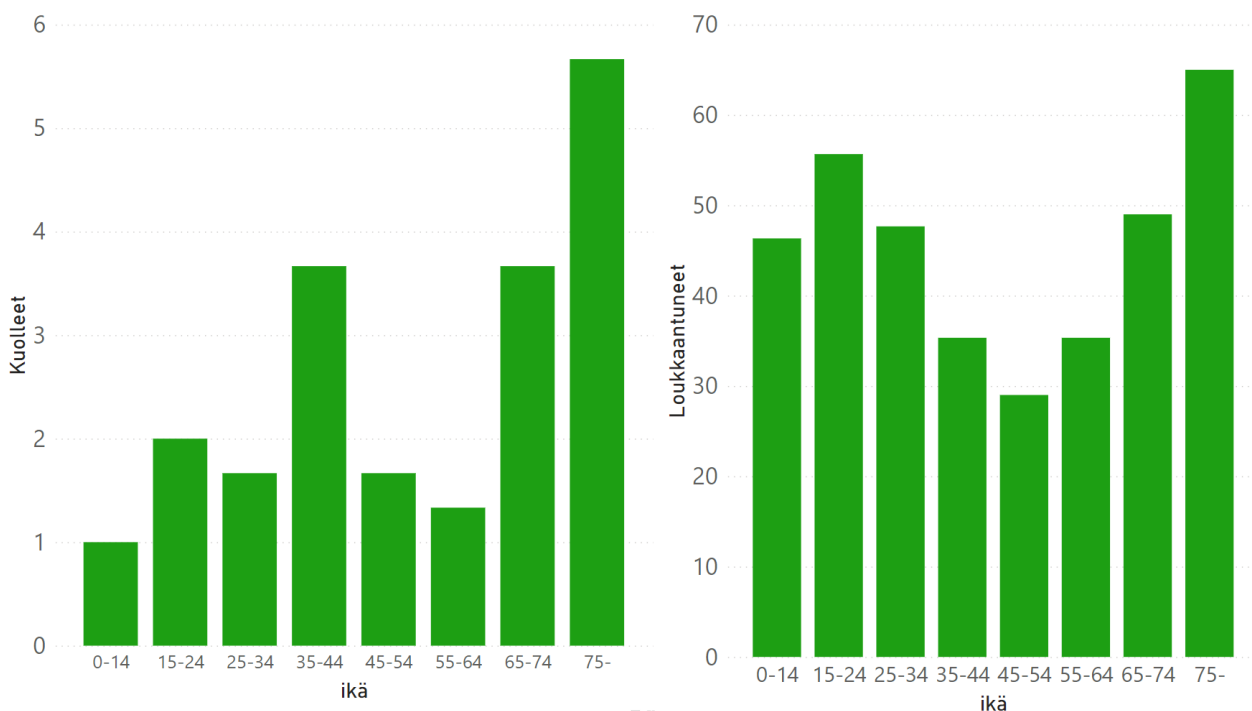
Kaikista jalankulkijoiden kuolemantapauksista puolet tapahtui pimeällä tai hämärässä. Liikenneonnettomuuksien tutkijalautakunnat arvioivat, että heijastin olisi mahdollisesti pelastanut kolmen heijastinta käyttämätön, pimeällä onnettomuudessa kuolleen jalankulkijan (vuosien 2015–2019 onnettomuudet).

Vuoden pimeimmän vuosikolmanneksen aikana loka-tammikuussa tapahtui puolet jalankulkijoiden kaikista henkilövahingoista. Erityisesti suojateillä tapahtuneet henkilövahingot keskittyivät näille kuukausille: 58 prosenttia jalankulkijoiden henkilövahingoista suojateillä sattui tänä aikana.

Vasemmalla kuvassa kuolleet jalankulkijat ja oikealla loukkaantuneet jalankulkijat.



Vasemmalla kuvassa kuolleet ja oikealla loukkaantuneet jalankulkijat iän mukaan (kolmen viime vuoden keskiarvo).



Tämä tarkastelu perustuu Tilastokeskuksen tilastoihin, poliisin tietoon tulleisiin tieliikenneonnettomuuksiin vuosina 2019-2021. Vuosi 2021 on ennakkotietoja.

Pyöräilijöiden henkilövahingot tieliikenteessä

Pyöräilijöinä kuolleiden määrä on noussut neljänneksellä viimeisen kymmenen vuoden aikana. Loukkaantuneiden määrä on vähentynyt kolmanneksella vastaavana aikana.

Viimeisen kolmen vuoden aikana on kuollut vuosittain keskimäärin 26 ja loukkaantunut 570 pyöräilijää. Vuoden 2020 tietojen mukaan vakavasti loukkaantuneita oli 59. Kaikista tieliikenteessä menehtyneistä lähes joka kymmenes ja loukkaantuneista joka kahdeksas oli pyöräilijä. Taajamissa tapahtui seitsemän kymmenestä kuolemantapauksesta ja yhdeksän kymmenestä loukkaantumisesta. Kolme neljästä menehtyneistä oli miehiä. Loukkaantuneista miehiä oli hieman yli puolet.

Henkilövahingot ikäryhmittäin

Kaikista kuolleista pyöräilijöistä lähes kaksi kolmesta oli ikääntyneitä (65-vuotiaita tai sitä vanhempia). Loukkaantuneista pyöräilijöistä 16 prosenttia oli lapsia (0-14-vuotiaita).

Noin puolet kuolemantapauksista auton ja polkupyörän törmäyksiä

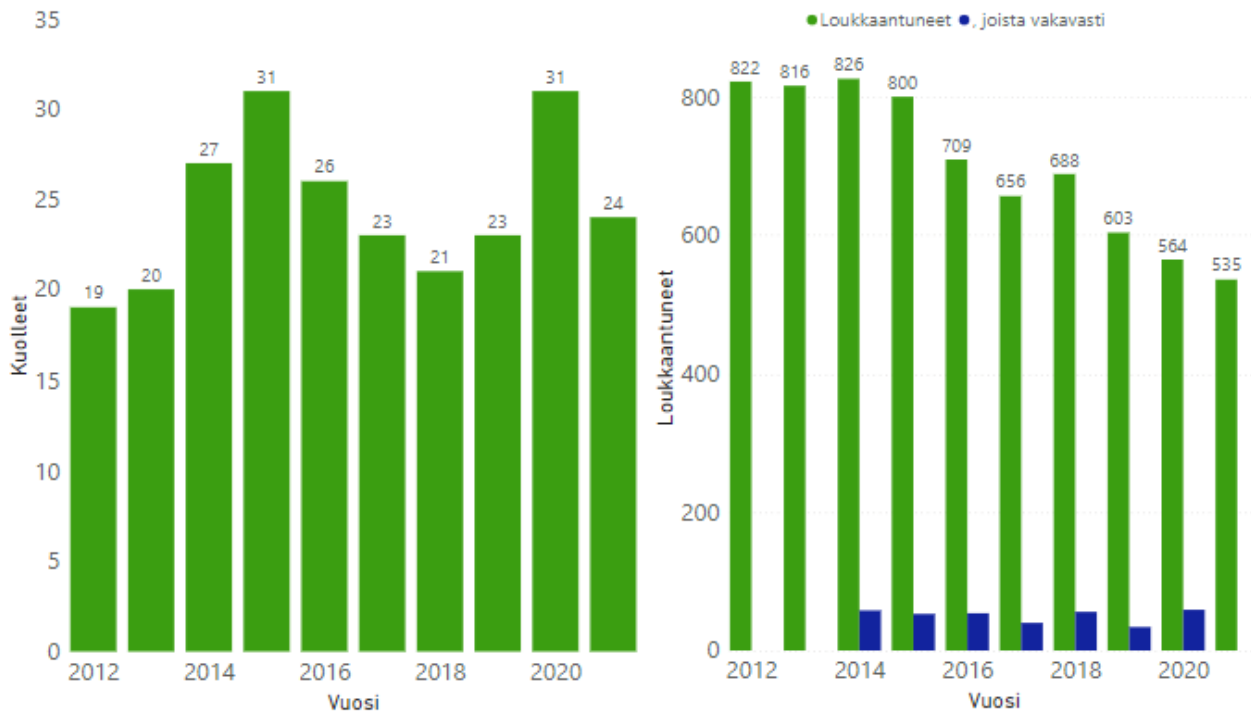
Suurin osa poliisin tilastoista puuttuvista onnettomuuksista on pyöräilijöiden yksittäisiä kaatumisia tai ulosajoja syystä tai toisesta. Pyöräilijän ja autoilijan välisissä törmäyksissä seuraukset ovat yleensä vakavammat kuin yksittäisonnettomuuksissa: pyöräilijän kuolemantapauksissa noin joka toisessa tapauksessa osallisena oli auto.

Henkilövahingosta seitsemän kymmenestä tapahtui risteyksissä. Noin puolet henkilövahingoista tapahtui pyörätien jatkeella risteyksessä.

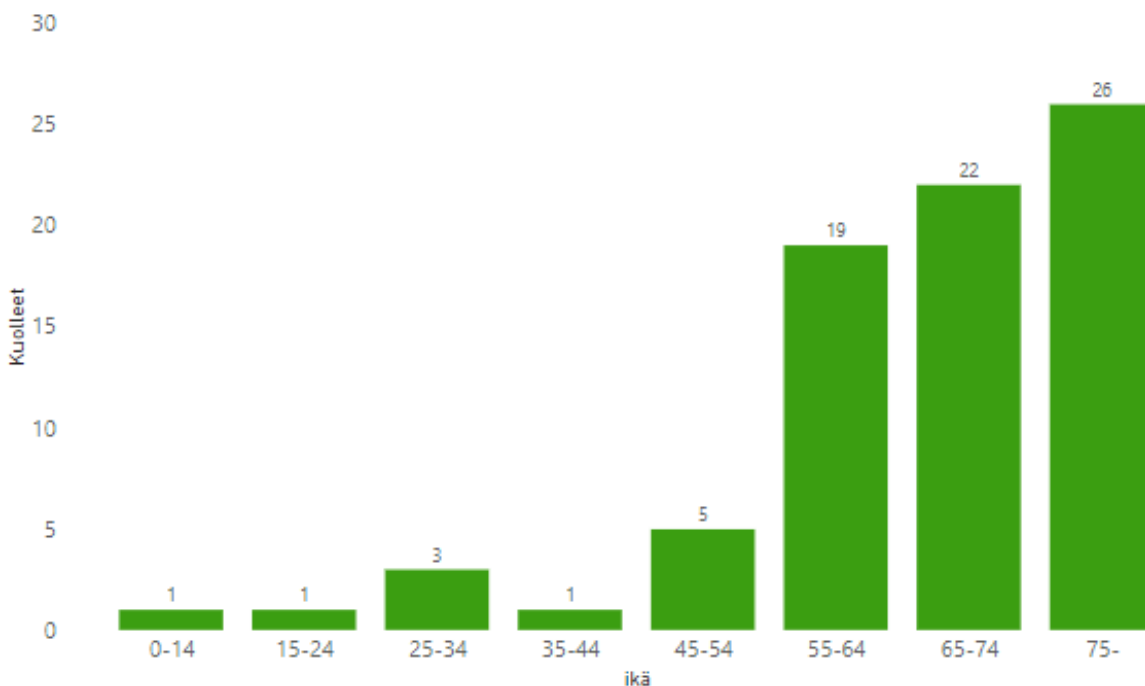
Kypärän käyttö kannattaa

Pyöräilijän menehtymisen aiheuttaa usein päävamma. Onnettomuustietoinstituutin mukaan vuosien 2018–2020 onnettomuuksissa kuolleista pyöräilijöistä 43 pyöräilijää ei käyttänyt kypärää. Kypärä olisi eri todennäköisyyksillä pelastanut heistä joka kolmannen (16) (Onnettomuustietoinstituutin vuosiraportit vuosilta 2018–2020). Kypärän käytön suojaavuusvaikutusta arvioitaessa täytyy ottaa huomioon, että tähän aineistoon eivät tule ne pyöräilijät, jotka ovat pelastuneet kypärän käytön ansiosta.

Vasemmalla kuvassa kuolleet polkupyöräilijät ja polkupyöräilijät.



Tieliikenteessä kuolleet polkupyöräilijät ikäryhmittäin, kumulatiivinen kertymä vuosilta 2019-2021



Tämä tarkastelu perustuu Tilastokeskuksen tilastoimiin, poliisin tietoon tulleisiin tieliikenneonnettomuuksiin vuosina 2019-2021. Vuosi 2021 on ennakkotietoja.

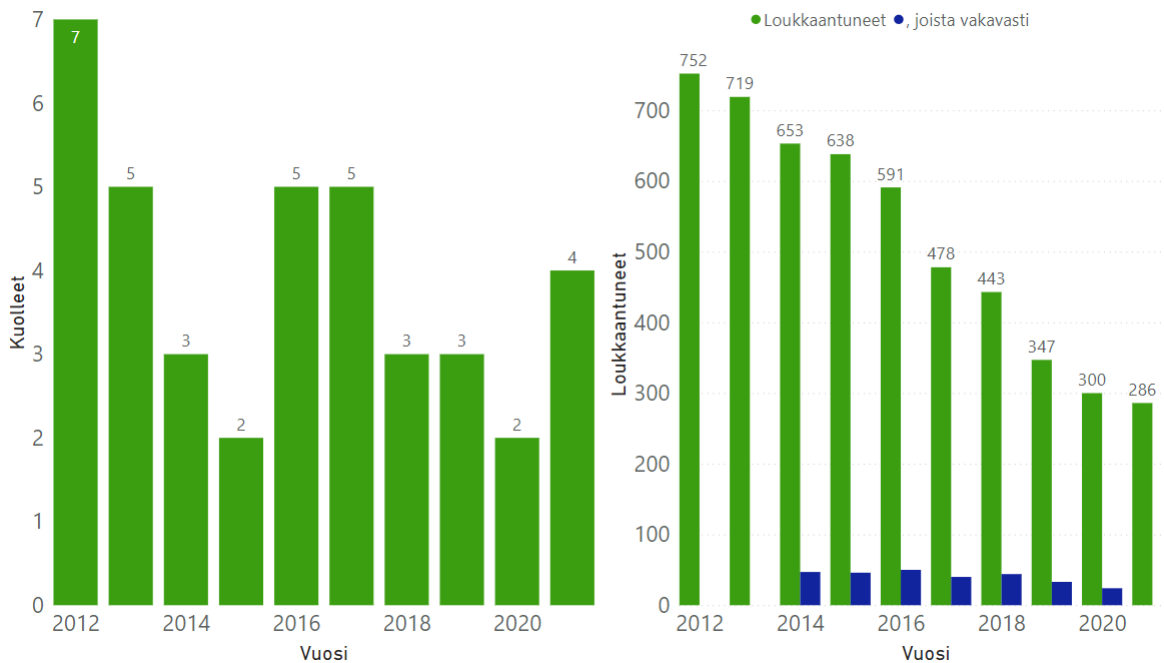
Mopoilijoiden henkilövahingot tieliikenteessä

Kuolleiden ja loukkaantuneiden mopoilijoiden määrä on laskenut yli 60 prosentilla viimeisen kymmenen vuoden aikana.

Viimeisen kolmen vuoden aikana on kuollut keskimäärin kolme ja loukkaantunut 300 mopoilijaa vuosittain. Vuoden 2020 tietojen mukaan vakavasti loukkaantuneita oli 24. Kaikista tieliikenteessä vahingoittuneista seitsemän prosenttia oli mopoilijoita. Menehtyneistä kolme neljästä oli miehiä. Loukkaantuneista kaksi kolmesta oli miehiä.

Henkilövahingoissa tapahtumapaikkana oli risteys joka toisessa tapauksessa.

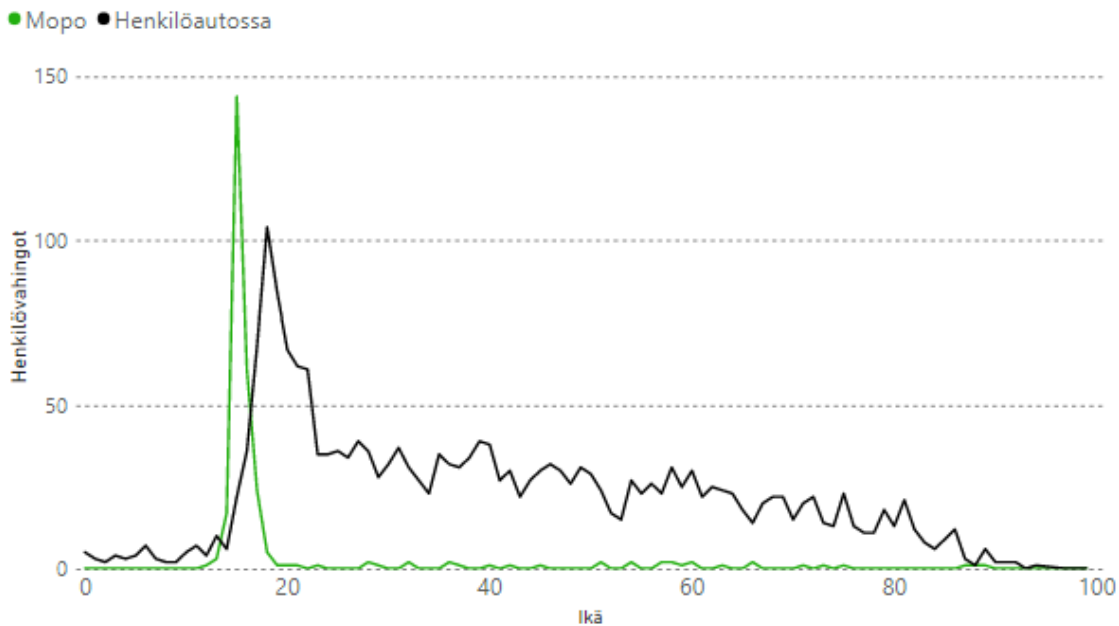
Vasemmalla kuvassa kuolleet ja oikealla loukkaantuneet mopoilijat.



Taajamien ulkopuolella tapahtui kolmannes kuolemantapauksista ja joka viides loukkaantumisista. Loukkaantumisista joka kolmas tapahtui samojen ajosuuntien onnettomuuksissa ja joka neljäs risteävien ajosuuntien onnettomuuksissa.

Taajamissa tapahtui kaksi kolmesta kuolemantapauksista ja neljä viidestä loukkaantumisesta. Viidennes menehtyi risteävien ajosuuntien onnettomuuksissa ja viidennes ulosajoissa. Loukkaantumisista kolmannes tapahtui risteävien ajosuuntien onnettomuuksissa ja joka neljäs samojen ajosuuntien onnettomuuksissa.

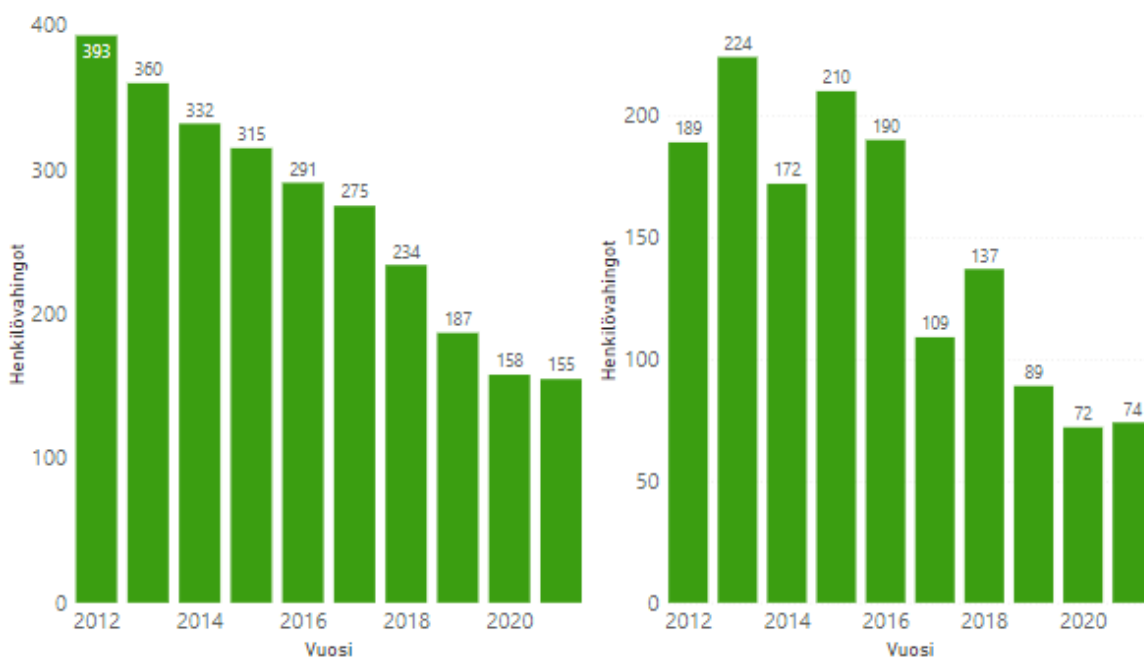
Henkilövahingot iän mukaan henkilöautossa ja mopoilijana vuonna 2021:



Vahingoittuneista neljä viidestä nuoria

Kaikista mopoilijoina kuolleista kolmannes ja loukkaantuneista neljä viidestä oli 15-24-vuotiaita.

Vasemmalla kuvassa 15-17-vuotiaiden poikien ja oikealla 15-17-vuotiaiden tyttöjen henkilövahingot mopoilijoina 2012-2021.



Tämä tarkastelu perustuu Tilastokeskuksen tilastoihin, poliisin tietoon tulleisiin tieliikenneonnettomuuksiin. Vuosi 2021 on ennakkotietoja.

Moottoripyöräilijöiden henkilövahingot tieliikenteessä

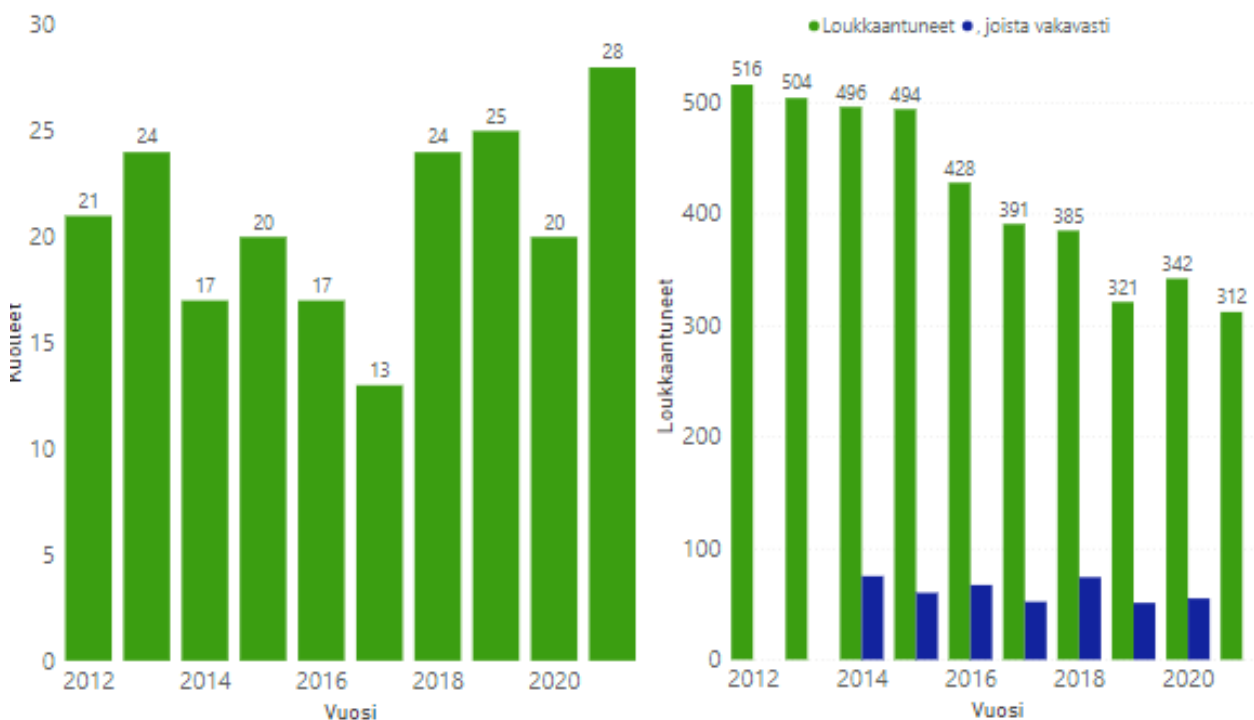
Moottoripyöräilijöiden henkilövahinkojen määrä on laskenut yli kolmanneksella viimeisen kymmenen vuoden aikana.

Viimeisen kolmen vuoden aikana on kuollut keskimäärin 24 ja loukkaantunut 325 moottoripyöräilijää vuodessa. Vuoden 2020 tietojen mukaan 55 moottoripyöräilijää loukkaantui vakavasti. Kaikista tieliikenteessä menehtyneistä joka kymmenes ja loukkaantuneista seitsemän prosenttia oli moottoripyöräilijöitä. Henkilövahingoista yhdeksän kymmenestä tapahtuu miehille.

Taajamien ulkopuolella tapahtui kaksi kolmesta kuolemasta ja puolet loukkaantumisista. Uhreista lähes kolmannes menehtyi ulosajoissa ja joka neljäs kohtaamisonnettomuuksissa. Loukkaantumisista yli neljännes tapahtui ulosajoissa ja joka neljäs samojen ajosuuntien onnettomuuksissa.

Taajamissa tapahtui kolmannes kuolemantapauksista ja puolet loukkaantumisista. Uhreista yli kolmannes menehtyi ulosajoissa ja lähes kolmannes nokkakolareissa. Loukkaantumisista lähes joka kolmas oli samojen ajosuuntien onnettomuus ja joka neljäs risteävien ajosuuntien onnettomuus.

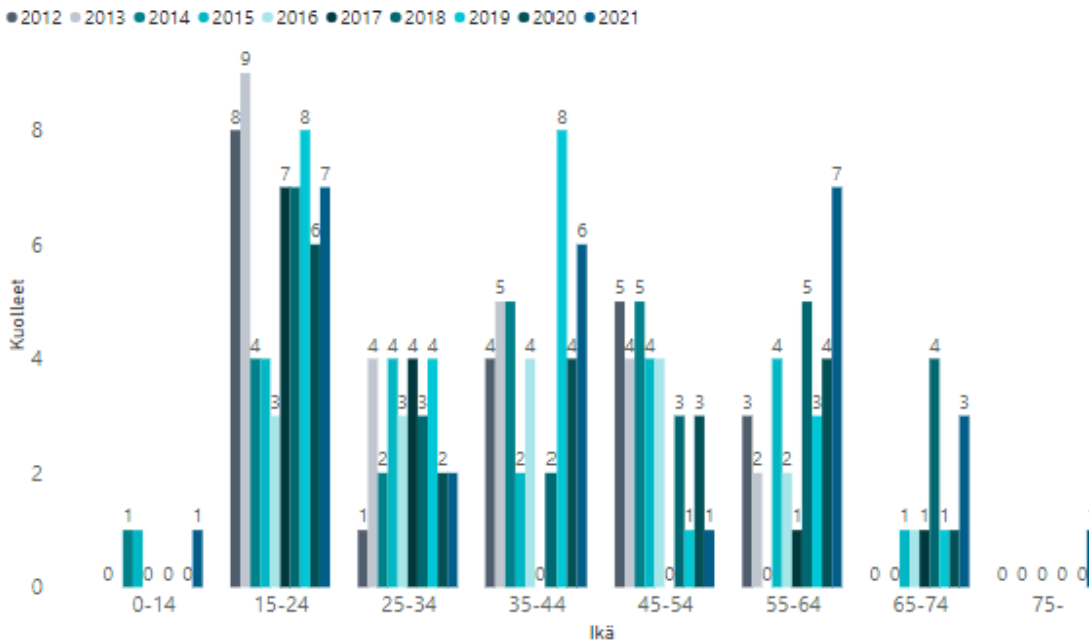
Vasemmalla kuvassa tieliikenteessä kuolleet ja oikealla tieliikenteessä loukkaantuneet moottoripyöräilijät 2012-2021.



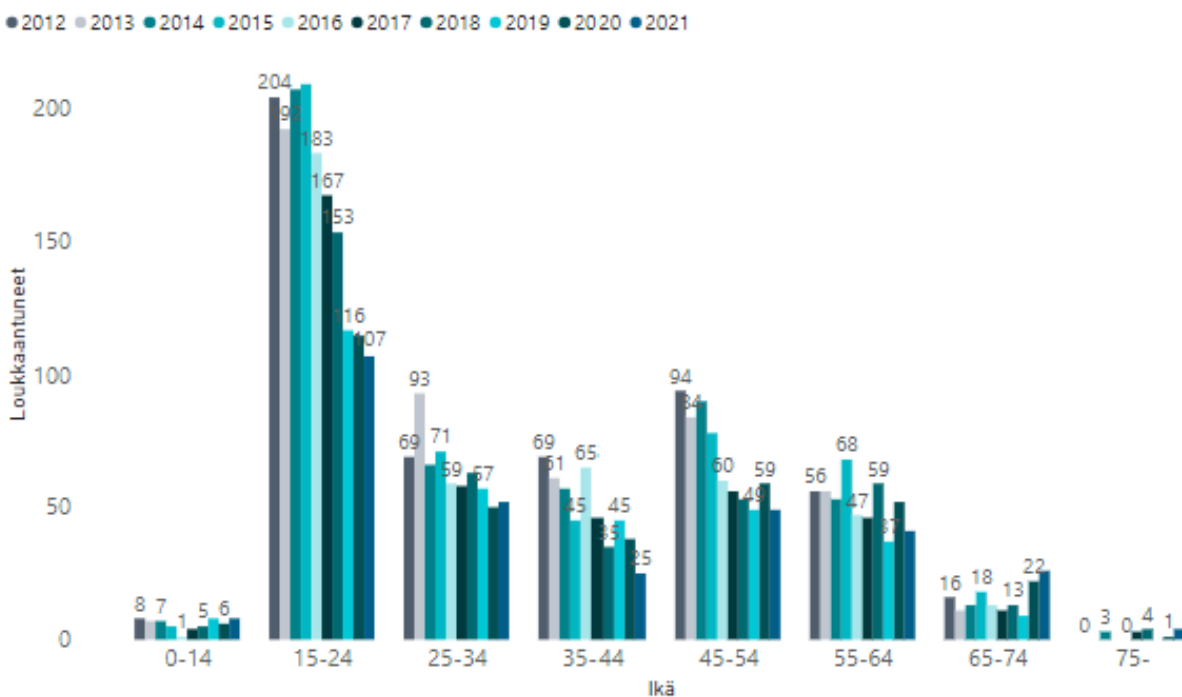
Kolmannes loukkaantuneista oli nuoria

Kaikista moottoripyörällä loukkaantuneista kolmannes oli 15-24-vuotiaita. Menehtyneistä nuoria oli yli neljännes.

Tieliikenteessä kuolleet moottoripyöräilijät ikäryhmittäin vuosina 2012– 2021:



Tieliikenteessä loukkaantuneet moottoripyöräilijät ikäryhmittäin vuosina 2012 – 2021:



Tämä tarkastelu perustuu Tilastokeskuksen tilastoihin, poliisin tietoon tulleisiin tieliikenneonnettomuuksiin. Vuosi 2021 on ennakkotietoja.

Henkilövahingot henkilöautossa

Henkilöautossa kuolleiden määrä on laskenut 15 prosentilla viimeisen kymmenen vuoden aikana. Loukkaantuneiden määrä on puolittunut vastaavana aikana.

Viimeisen kolmen vuoden aikana henkilöautossa on kuollut vuosittain keskimäärin 125 ja loukkaantunut noin 2 400 ihmistä. Vuoden 2020 tietojen mukaan vakavasti loukkaantuneita oli 187.

Kaikista tieliikenteen uhreista lähes kuusi kymmenestä menehtyi henkilöautossa. Loukkaantumisista yli puolet tapahtui henkilöautossa. Menehtyneistä kolme neljästä oli miehiä. Loukkaantuneista yli puolet oli miehiä.

Taajamien ulkopuolella tapahtui yhdeksän kymmenestä kuolemantapauksesta ja kaksi kolmesta loukkaantumisesta. Uhreista puolet menehtyi nokkakolareissa ja kolmannes ulosajoissa. Loukkaantumisista neljä kymmenestä tapahtui ulosajoissa ja joka neljäs samojen ajosuuntien onnettomuuksissa.

Taajamissa tapahtui joka kymmenes kuolemantapaus ja kolmannes loukkaantumisista. Kuolemantapauksista kaksi kolmesta tapahtui ulosajoissa ja joka seitsemäs nokkakolareissa. Loukkaantumisista lähes joka kolmas tapahtui ulosajoissa ja yli neljäsosa samojen ajosuuntien onnettomuuksissa.

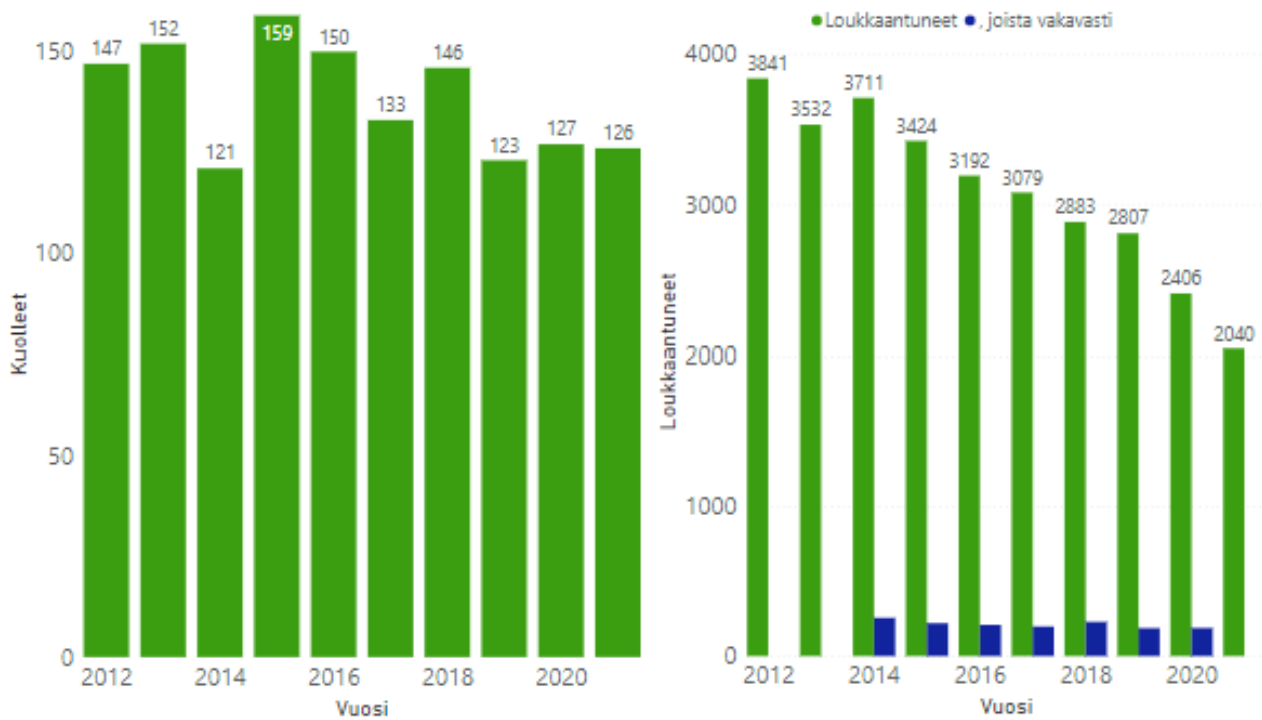
Nuorilla kuljettajilla on kaksinkertainen kuolemanriski

Kaikista henkilöautossa kuolleista viidennes ja loukkaantuneista yli neljäsosa oli iältään 15-24-vuotias. Nuorten 18-20-vuotiaiden henkilöauton kuljettajien väestöön suhteutettu kuolemanriski on kaksinkertainen koko väestöön verrattuna (kuva 3). Kuvassa 4 näkyy suuri henkilövahinkokasauma 18- vuotiaiden henkilöautoilijoiden ryhmässä.

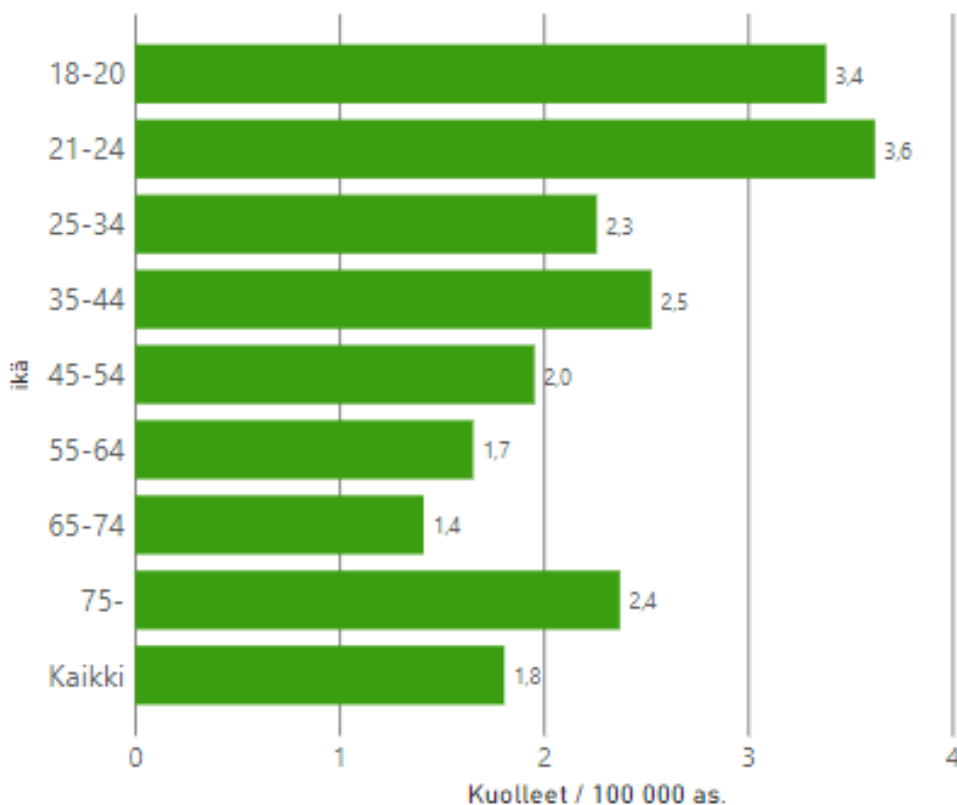
Turvavyötä käyttämällä neljä kymmenestä olisi pelastunut

Liikenneonnettomuuksien tutkijalautakuntien tutkimissa kuolemaan johtaneissa tieliikenneonnettomuuksissa kaikista henkilö- ja pakettiautossa olleista kolmannes ei käyttänyt turvavyötä vuonna 2020. Vuoden 2020 onnettomuuksissa kuolleista 61 henkilöä ei käyttänyt turvavyötä. Turvavyön käyttö olisi pelastanut heistä eri todennäköisyyksillä 44 % (26 henkilöä) (Lähde: Onnettomuustietoinstituutin vuosiraportti 2020. Tutkijalautakuntien tutkimat kuolemaan johtaneet tieliikenneonnettomuudet.).

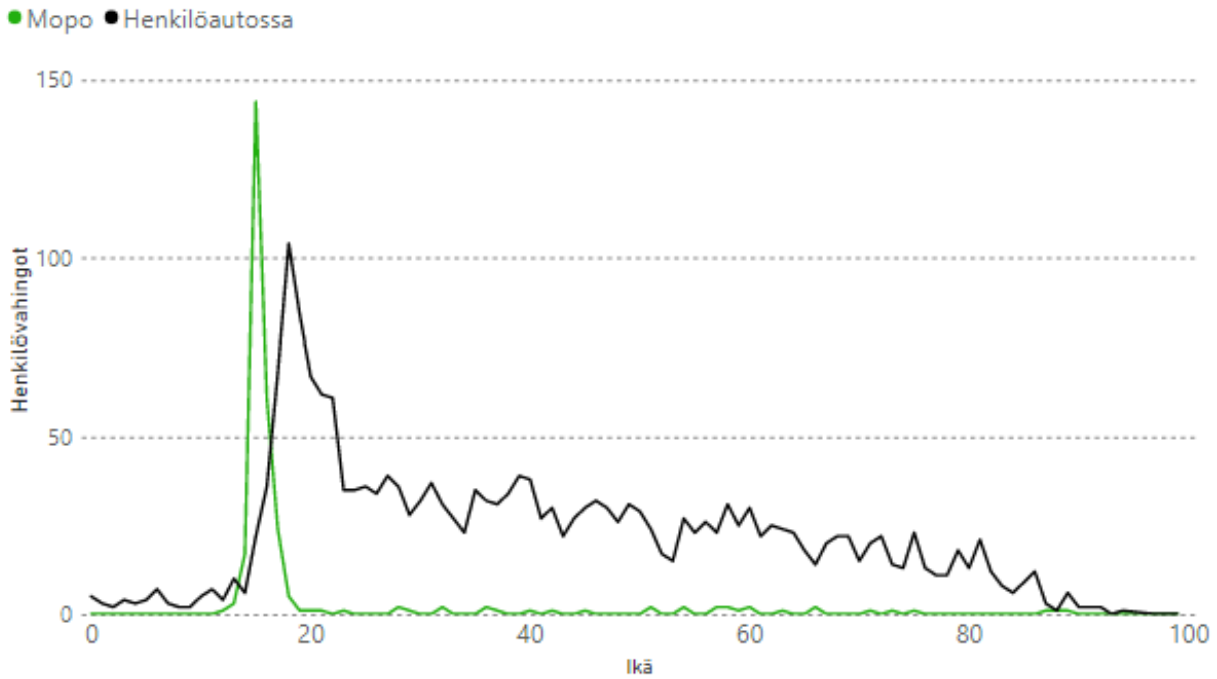
Vasemmalla kuvassa tieliikenteessä henkilöautossa kuolleet, ja oikealla loukkaantuneet vuosina 2012-2021.



Tieliikenteessä kuolleet henkilöauton kuljettajat ikäryhmän 100 000 asukasta kohden vuonna 2021:



Henkilövahingot iän mukaan henkilöautossa ja mopoilijana vuonna 2021:



Tämä tarkastelu perustuu pääosin Tilastokeskuksen tilastoimiin, poliisin tietoon tulleisiin tieliikenneonnettomuuksiin vuosina 2019-2021. Vuosi 2021 on ennakkotietoja.

Onnettomuudet, joissa raskas ajoneuvo on osallisena

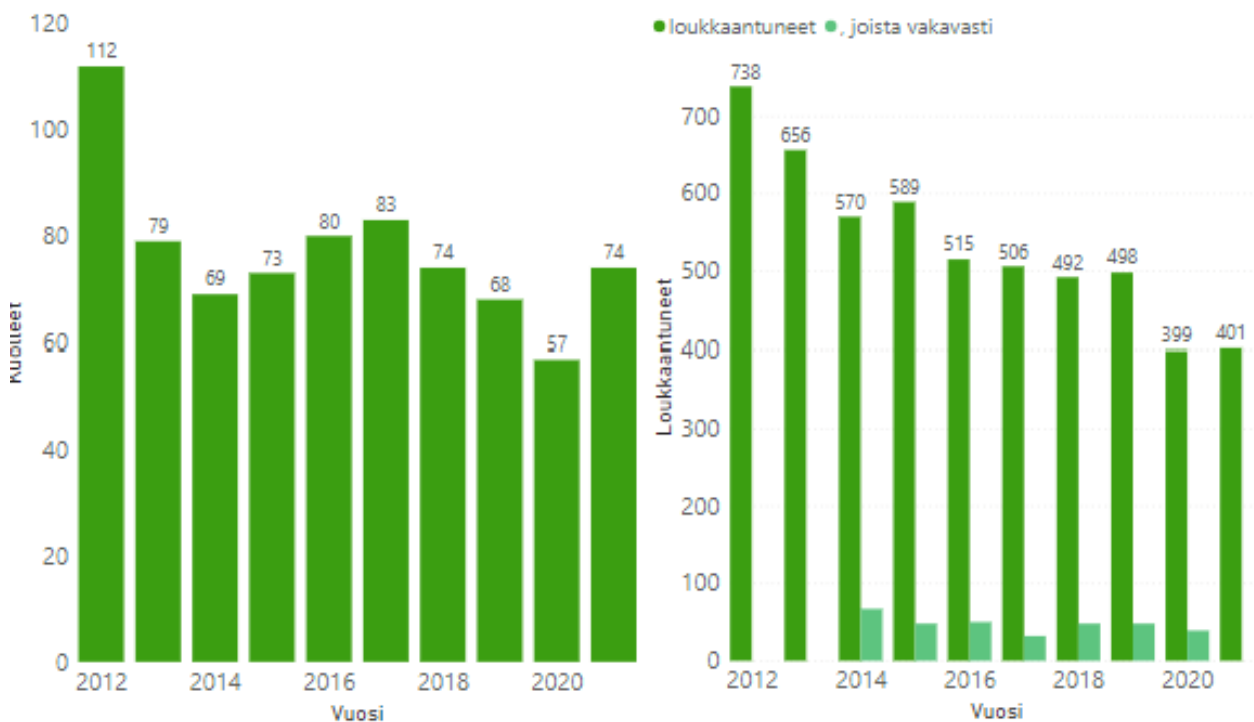
Kuolleiden määrä raskaan liikenteen onnettomuuksissa on laskenut kolmanneksella viimeisen kymmenen vuoden aikana. Loukkaantuneiden määrä on lähes puolittunut.

Viimeisen kolmen vuoden aikana raskaan liikenteen onnettomuuksissa (osallisena kuorma-auto tai linja-auto) on kuollut keskimäärin 66 ja loukkaantunut 430 ihmistä vuosittain. Tämä on lähes kolmannes kaikista tieliikenteessä menehtyneistä ja kymmenesosa loukkaantuneista. Vuoden 2020 tietojen mukaan 39 ihmistä loukkaantui vakavasti raskaan liikenteen onnettomuuksissa.

Taajamien ulkopuolella tapahtui lähes yhdeksän kymmenestä kuolemantapauksista ja 70 prosenttia loukkaantumisista. Uhreista 70 prosenttia menehtyi kohtaamisonnettomuuksissa ja joka kymmenes samojen ajosuuntien onnettomuuksissa. Loukkaantumisista 40 prosenttia tapahtui samojen ajosuuntien onnettomuuksissa ja joka neljäs kohtaamisonnettomuuksissa.

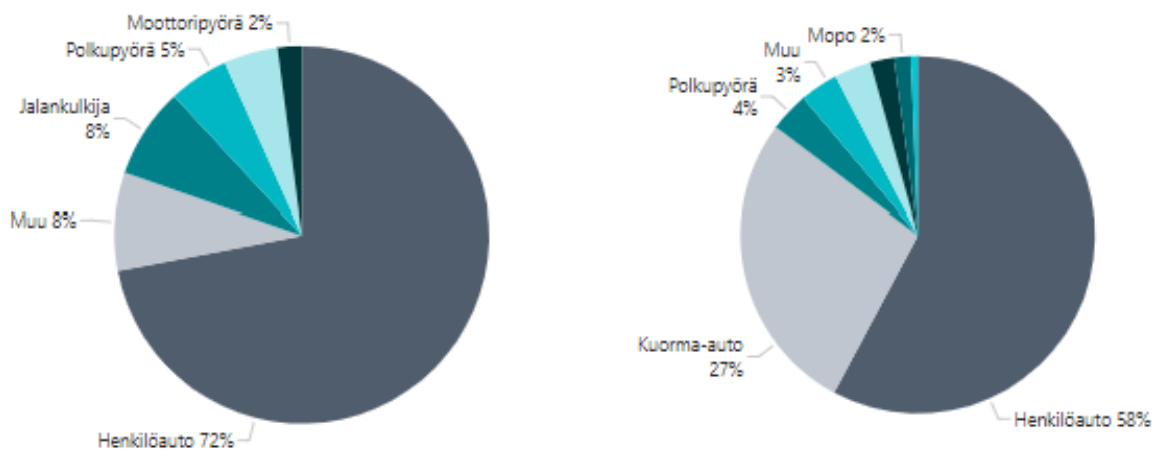
Taajamissa tapahtui noin joka kymmenes kuolemantapauksista ja 30 prosenttia loukkaantumisista. Risteävien ajosuuntien onnettomuuksissa menehtyi 30 prosenttia uhreista. Kuolemista joka viides oli jalankulkijaonnettomuuksia. Loukkaantumisista 30 prosenttia tapahtui samojen ajosuuntien onnettomuuksissa ja 30 prosenttia risteävien ajosuuntien onnettomuuksissa.

Vasemmalla kuvassa kuolleet ja oikealla tieliikenteessä loukkaantuneet raskaan liikenteen onnettomuuksissa 2012-2021:



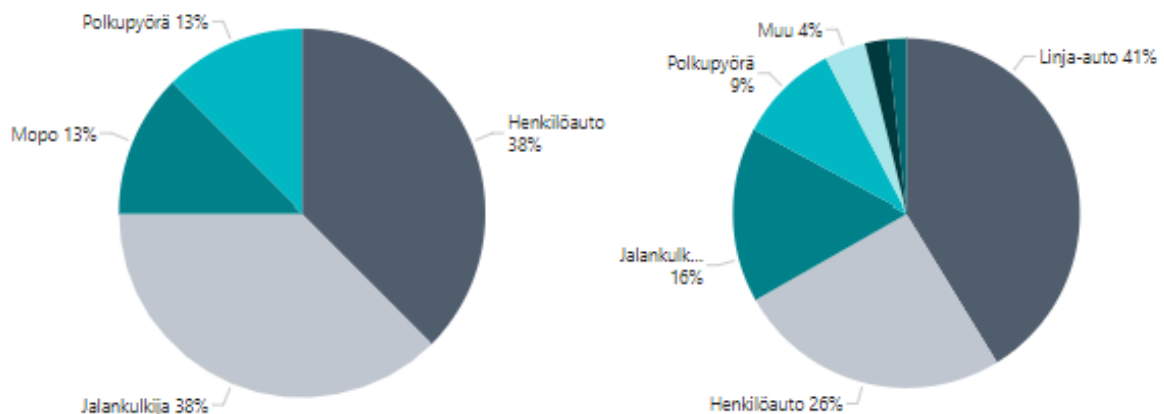
Kuorma-auton kanssa onnettomuuksiin joutuneista lähes kolme neljästä menehtyi henkilöautossa. Loukkaantumisista yli puolet tapahtui henkilöautossa.

Vasemmalla kuvassa kuolleet ja oikealla loukkaantuneet onnettomuuksissa, joissa mukana oli kuorma-auto.



Linja-auto-onnettomuuksissa kolmannes uhreista menehtyi henkilöautossa ja kolmannes jalankulkijoina. Loukkaantumisista 41 prosenttia tapahtui linja-autossa ja 26 prosenttia henkilöautossa.

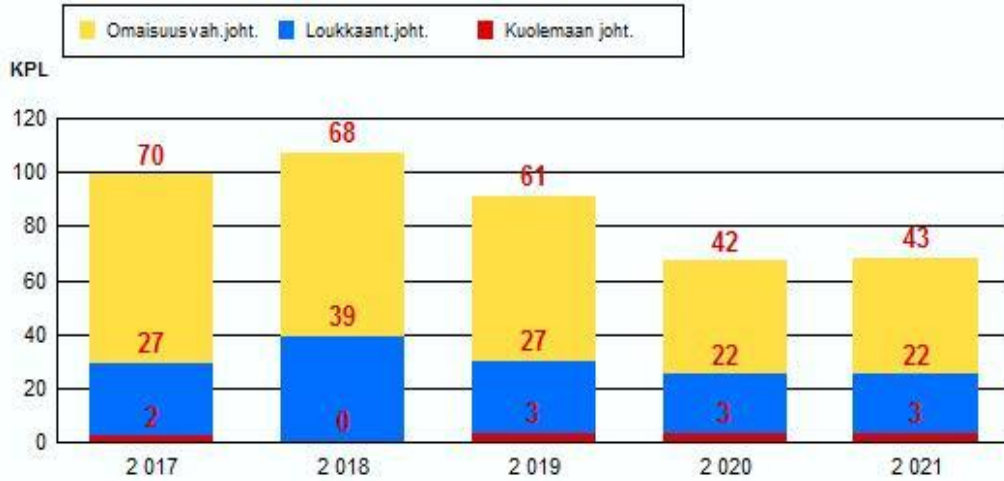
Kuvassa vasemmalla kuolleet ja oikealla loukkaantuneet onnettomuuksissa, joissa oli mukana linja-auto.



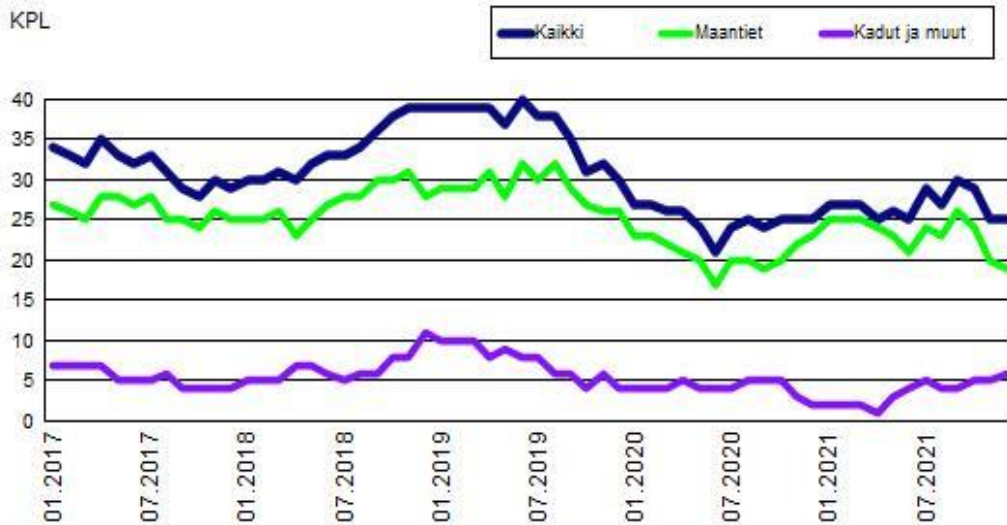
Tämä tarkastelu perustuu pääosin Tilastokeskuksen tilastoimiin, poliisin tietoon tulleisiin tieliikenneonnettomuuksiin vuosina 2019 – 2021. Vuosi 2021 on ennakkotietoja.

ONNETTOMUUSMÄÄRÄT JA NIIDEN KEHITYS

Vuonna 2021 tapahtui 68 poliisin raportoimaa tieliikenneonnettomuutta (vuonna 2020 luku oli 67). Onnettomuuksista 3 johti kuolemaan ja 22 loukkaantumiseen. Onnettomuuksissa kuoli 4 ja loukkaantui 33 henkilöä. Onnettomuuksia, joissa joku osallisista oli alkoholin vaikutuksen alaisena, tapahtui 11 kpl, mikä on 16 % kaikista onnettomuuksista. Koko Suomessa alkoholioonnettomuuksissa kuoli 40 (18 % kaikista kuolleista) ja loukkaantui 332 (9 % kaikista loukkaantuneista) henkilöä.



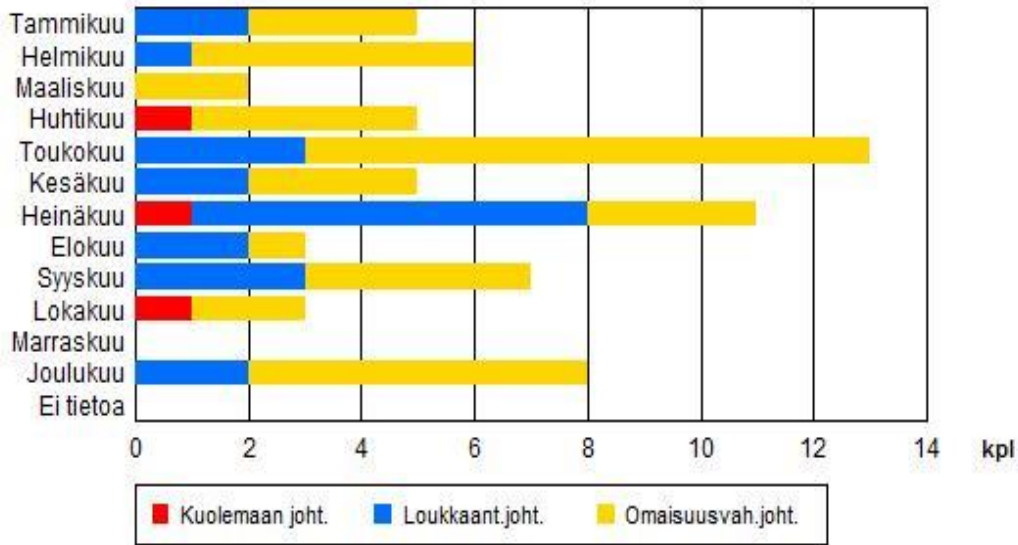
Kuva 1.1 Onnettomuuksien kokonaismäärän kehitys vakavuuden mukaan



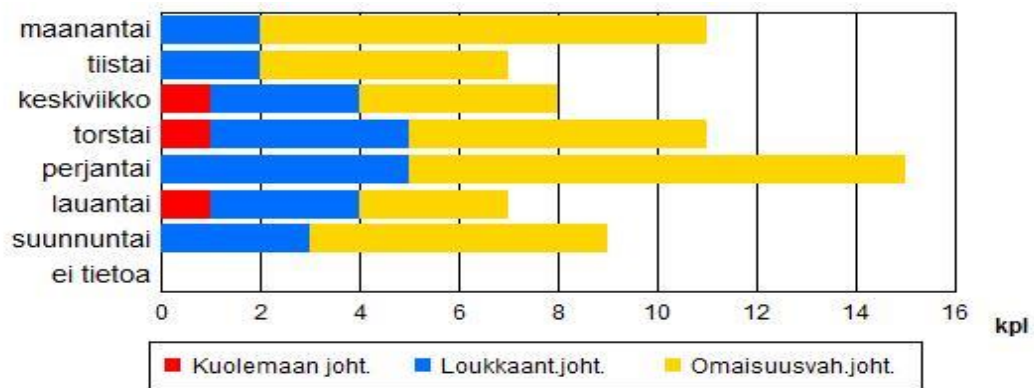
Kuva 1.2 12 edellisen kk:n aikana tapahtuneet henkilövahinkoon johtaneet onnettomuudet

2 ONNETTOMUUSAJANKOHDAT 2021

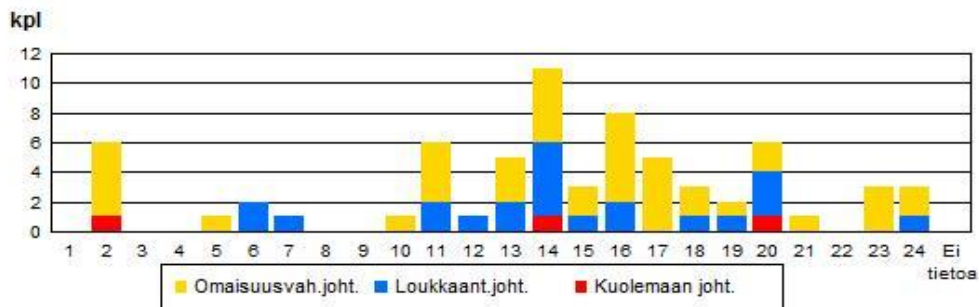
Onnettomuuksia tapahtui eniten toukokuussa (19 %, 13 kpl) ja vähiten maaliskuussa (3 %, 2 kpl). Yleisin tapahtumapäivä oli perjantai (22 %, 15 kpl). Vähiten onnettomuuksia sattui lauantaina (10 %, 7 kpl).



Kuva 2.1 Onnettomuudet kuukausittain



Kuva 2.2 Onnettomuudet viikonpäivittäin



Kuva 2.3 Onnettomuudet tunneittain

3 ONNETTOMUUSPAIKKA 2021

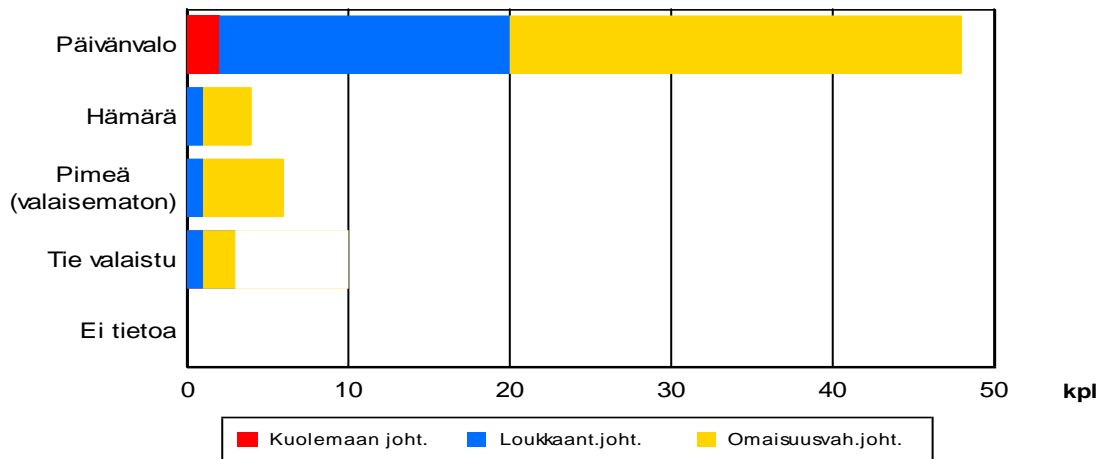
Onnettomuuksista tapahtui 21 % (14 kpl) katuverkolla ja 75 % (51 kpl) maanteillä. Yksityisteillä ja muilla liikennealueilla tapahtui 4 % (3 kpl) kaikista onnettomuuksista. Taajamissa tapahtui 35 % (24 kpl) onnettomuuksista.

Maanteiden onnettomuuksista tapahtui pääväylillä eli valta- ja kantateillä 31 % (16 kpl) ja alempiluokkaisilla teillä 69 % (35 kpl).

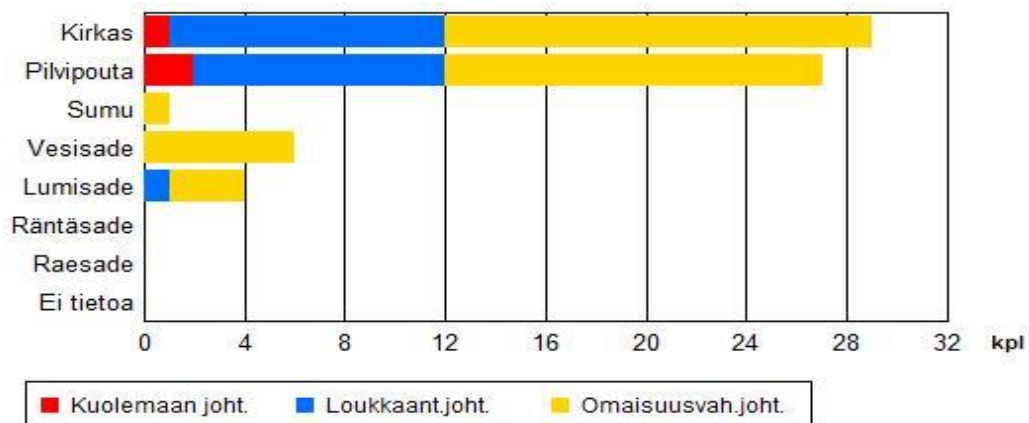
Kaikista Jk / Pp / Mopo onnettomuuksista tapahtui maanteillä 43 % ja katuverkolla 43 %. henkilövahinkoon johtaneista Jk / Pp / Mopo onnettomuuksista tapahtui maanteillä 33 % ja katuverkolla 50 %.

4 ONNETTOMUUSOLOSUHTEET 2021

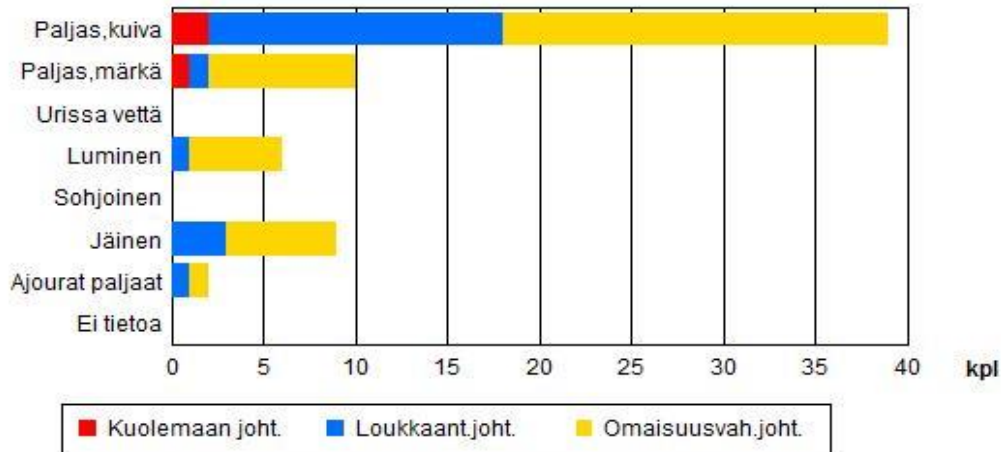
Onnettomuudet tapahtuivat useimmiten hyvissä olosuhteissa. Useimmiten näkyvyys oli päivänvalossa hyvä ja tienpinta paljaana. Onnettomuushetkellä sää oli kirkas tai pilvipoutainen 82 % (56 kpl) onnettomuuksista. Vesisateella tapahtui 9 % (6 kpl) onnettomuuksista, lumi-, rae- tai räntäsateella 6 % (4 kpl) ja sumulla 1 % (1 kpl). Tienpinta oli paljas ja kuiva 57 % (39 kpl) sekä paljas ja märkä tai urissa vettä 15 % (10 kpl) onnettomuuksista. Lumisella, sohjoisella tai jäisellä tiellä tai ajourien ollessa paljaana tapahtui 25 % (17 kpl) onnettomuuksista.



Kuva 4.1 Valoisuus onnettomuushetkellä



Kuva 4.2 Sää onnettomuushetkellä



Kuva 4.3 Tienpinta onnettomuushetkellä

5 ONNETTOMUUSLUOKKA 2021

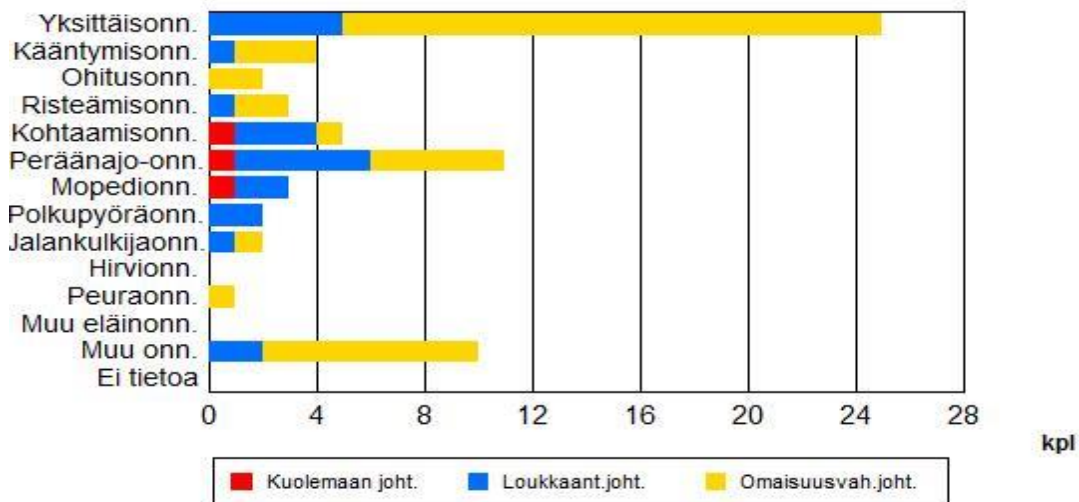
5.1 Kaikki onnettomuudet

Yleisin onnettomuusluokka oli yksittäisonnettomuus, joita oli 37 % (25 kpl) kaikista onnettomuuksista. Seuraavaksi yleisimmät onnettomuusluokat olivat peräänajo-onnettomuus (16 %, 11 kpl) ja kohtaamisonnettomuus (7 %, 5 kpl).

Eläinonnettomuuksia oli 1 % (1 kpl) kaikista onnettomuuksista ja niistä 0 kpl johti henkilövahinkoihin.

Jk / Pp / Mopo onnettomuuksia oli 10 % (7 kpl) kaikista onnettomuuksista. Jalankulkijaonnettomuuksia oli 3 % (2 kpl), polkupyöräonnettomuuksia 3 % (2 kpl) ja mopo-onnettomuuksia 4 % (3 kpl).

Henkilövahinkoon johtaneista onnettomuuksista 24 % (6 kpl) oli Jk / Pp / Mopo onnettomuuksia. Jalankulkijaonnettomuuksia oli 4 % (1 kpl), polkupyöräonnettomuuksia 8 % (2 kpl) ja mopo-onnettomuuksia 12 % (3 kpl).



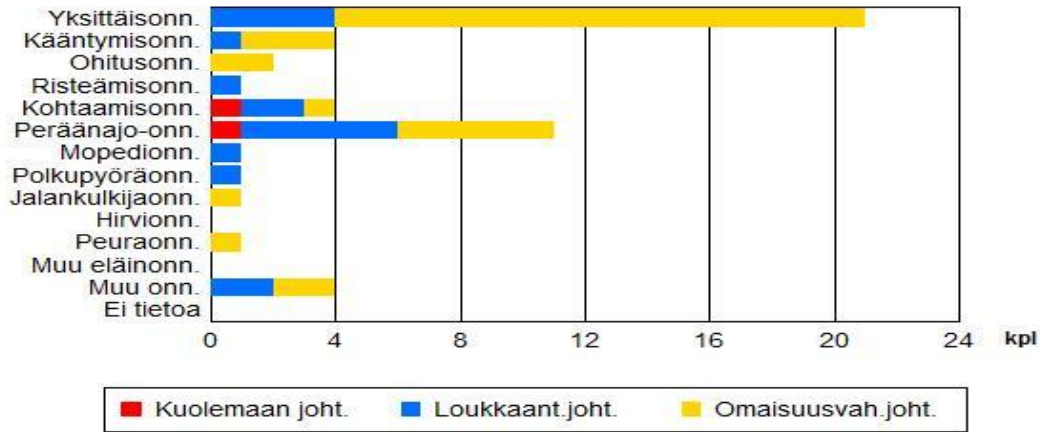
Kuva 5.1 Onnettomuusluokat kaikissa onnettomuuksissa

5.2 Onnettomuudet maanteillä

Maanteillä tapahtuneista onnettomuuksista yleisimmät luokat olivat yksittäisonnettomuus (41 %, 21 kpl) ja peräänajo-onnettomuus (22 %, 11 kpl).

Jk / Pp / Mopo onnettomuuksia oli 6 % (3 kpl) kaikista maanteillä tapahtuneista onnettomuuksista. Jalankulkijaonnettomuuksia oli 2 % (1 kpl), polkupyöräonnettomuuksia 2 % (1 kpl) ja mopo-onnettomuuksia 2 % (1 kpl).

Maanteillä henkilövahinkoon johtaneista onnettomuuksista 11 % (2 kpl) oli Jk / Pp / mopo-onnettomuuksia. Jalankulkijaonnettomuuksia oli 0 % (0 kpl), polkupyöräonnettomuuksia 5 % (1 kpl) ja mopo-onnettomuuksia 5 % (1 kpl).



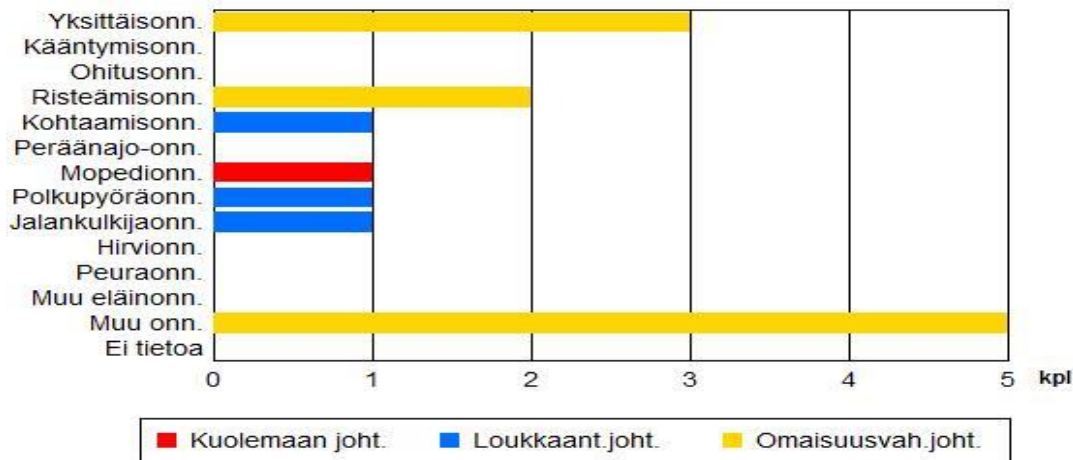
Kuva 5.2 Onnettomuusluokat maantieverkon onnettomuuksissa

5.3 Onnettomuudet katuverkolla

Katuverkolla tapahtuneista onnettomuuksista yleisimmät luokat olivat yksittäisonnettomuus (21 %, 3 kpl) ja risteämisonnettomuus (14 %, 2 kpl).

Jp / Pp / Mopo onnettomuuksia oli 21 % (3 kpl) kaikista katuverkolla tapahtuneista onnettomuuksista. Jalankulkijaonnettomuuksia oli 7 % (1 kpl), polkupyöräonnettomuuksia 7 % (1 kpl) ja mopo-onnettomuuksia 7 % (1 kpl).

Katuverkolla henkilövahinkoon johtaneista onnettomuuksista 75 % (3 kpl) oli Jk / Pp / Mopo onnettomuuksia. Jalankulkijaonnettomuuksia oli 25 % (1 kpl), polkupyöräonnettomuuksia 25 % (1 kpl) ja mopo-onnettomuuksia 25 % (1 kpl).



Kuva 5.3 Onnettomuusluokat katuverkon onnettomuuksissa

6 ONNETTOMUUSKUSTANNUKSET

Onnettomuudet aiheuttavat inhimillisten kärsimysten lisäksi taloudellisia menetyksiä. Suomessa käytössä olevan onnettomuuskustannusmallin mukaan liikenneonnettomuuksien yksikkökustannukset ovat henkilövahinkoon johtaneissa onnettomuuksissa noin 308 800 euroa ja omaisuusvahinkoon johtaneissa onnettomuuksissa noin 2 200 euroa (Tieliikenteen onnettomuuskustannusten tarkistaminen, Trafi 2016). Kuntien maksettavaksi onnettomuuskustannuksista kohdistuu noin 15-20 % mm. pelastus-, terveys- ja sosiaalitoimen menoina aikaisempien tutkimusten mukaan (mm. Valmixa 2006).

Tarkasteltavalla alueella (KUNTA NURMIJÄRVI) tapahtuneet onnettomuudet maksoivat vuonna 2021 noin 7,8 milj.euroa, josta kunnalle kohdistuvien kustannusten osuus on noin 1,5 milj.euroa.

TIETOLÄHTEET, Käsitteet ja määritelmät

Tilastokeskus saa poliisiasiain tietojärjestelmään (PATJA) tallennetut tieliikenneonnettomuustiedot poliisilta. Tiedot siirretään kihlakuntien poliisilaitoksilta keskitettyyn rekisteriin, josta uudet tiedot muokataan ja siirretään Tilastokeskuksen tietokoneelle kolme kertaa kuukaudessa. Jokaisen kuukauden aineistoa päivitetään vielä kolme kuukautta sen päättymisen jälkeen. Tilastoitavan kuukauden tiedot ovat seuraavan kuukauden alussa Tilastokeskuksen käytettävissä. Tilastokeskus tarkastaa tiedot, tekee kihlakuntien poliisilaitoksiin lisäkyselyitä ja täydentää tietoja tarvittaessa muiden rekisterien tiedoilla. Tarkistetun aineiston pohjalta Tilastokeskus laatii tiedotteen ja taulukkopaketin. Tiedote on luettavissa esimerkiksi Tilastokeskuksen internet-palvelussa. Tilastokeskus täydentää vuosiaineistoa kuolemansyytilaston tiedoilla kuolleista. Vuosiaineistoa täydennetään lisäksi tilastoitavaa vuotta seuraavan vuoden keväällä Liikenneviraston tiedoilla tapahtumapaikasta ja henkilövahingoista sekä liikenneonnettomuuksien tutkijalautakuntien tiedoilla kuolemaan johtaneista rattijuopumusonnettomuuksista. Lisäksi tieliikenneonnettomuusaineistoa täydennetään vuosittain Liikenteen turvallisuusviraston ajokortti- ja moottoriajoneuvotiedoilla.

Peittävyys

Tilaston peittävyys kuolemaan johtaneitten onnettomuuksien osalta on sataprosenttinen. Ilmoittamista kontrolloidaan kuolintodistusten avulla. Peittävydestä ja vakavuudesta johtuen liikennekuolemien kehityssuunta kuvaa onnettomuuksia varmemmin tieliikenneturvallisuuden kehitystä. Peittävyys on tieliikenneonnettomuuksissa loukkaantuneiden osalta noin 30 prosenttia. Eri onnettomuustyyppien tietoon tulossa on eroja. Huonoin peittävyys on yksittäisonnettomuuksissa loukkaantuneista polkupyöräilijöistä. Puutteellisuudet johtuvat lähinnä siitä, etteivät onnettomuudet tule poliisin tietoon. Syy siihen, ettei onnettomuuksia ilmoiteta poliisille, on valtaosassa onnettomuuksia vahinkojen pienuus ja korvauksesta sopiminen. Puuttuvista loukkaantumiseen johtaneista onnettomuuksista valtaosa on lieviä loukkaantumisia, sillä tieliikennelaki velvoittaa ilmoittamaan onnettomuudesta poliisille vain, jos joku on loukkaantunut vakavasti. Tietoja voidaan pitää varsin luotettavina. Puutteellisuudet aineistossa ovat lähinnä sellaisissa tiedoissa, joita ei pystytä jälkeenpäin tarkistamaan. Itsemurhia ja epäiltyjä itsemurhia ei poisteta tilastosta. Tiedot eivät sisällä tietoja syyllisyydestä onnettomuuteen.

Määritelmät

Kuntien liikenneturvallisuusryhmät muodostuvat kuntien eri hallintokunnista nimetyistä jäsenistä. Sidosryhmistä mukana voi olla esimerkiksi paikallinen poliisi, Liikenneturva tai järjestöt. Ryhmä kokoontuu vähintään kaksi kertaa vuodessa.

Hallintokuntakohtaiset alatyöryhmät päivittävät liikenneturvallisuuden toimintasuunnitelmat sekä huolehtivat aktiivisesta liikenneturvallisuustoiminnasta eri yksiköissä.

Henkilövahinkoon johtanut onnettomuus (heva-onn.) on joko kuolemaan tai loukkaantumiseen johtanut onnettomuus.

Omaisuuksivahinko-onnettomuus on onnettomuus, jonka seurauksena kukaan ei ole kuollut tai loukkaantunut

Tieliikenneonnettomuus on kuolemaan, loukkaantumiseen tai omaisuusvahinkoon johtanut kulkuneuvon liikkumisesta aiheutunut liikennetapahtuma, joka on sattunut liikennelain mukaan yleiselle liikenteelle tarkoitettulla alueella. Esimerkiksi polkupyörällä kaatuminen katsotaan tieliikenneonnettomuudeksi, mutta jalankulkijan kaatumista ei.

Liikenneonnettomuudessa kuollut on henkilö, joka on kuollut onnettomuuden seurauksena 30 vuorokauden kuluessa onnettomuudesta.

Liikenneonnettomuudessa loukkaantunut on henkilö, joka on saanut onnettomuudessa vammoja, jotka vaativat hoitoa sairaalassa, hoitoa kotona (sairauslomaa) tai operatiivista hoitoa kuten tikkejä. Jos

henkilö on saanut mustelmia, naarmuja tai muuta sellaista, joista ei aiheudu edellä mainittua hoitoa, häntä ei katsota loukkaantuneeksi.

Liikenneonnettomuuteen osallisiksi henkilöiksi katsotaan onnettomuuteen osallistuneet kulkuneuvojen kuljettajat ja jalankulkijat sekä kuolleet ja loukkaantuneet matkustajat. Eläin on eläinonnettomuuden osallinen.

Onnettomuuslaji määrittellään liikenneonnettomuuden osallisten kulkutavan mukaan siten, että niin sanotusti heikoin on määräävä.

Yksittäisonnettomuus on onnettomuus, jossa on osallisena vain yksi moottoriajoneuvo.

Polkupyöräonnettomuus on onnettomuus, jossa ainakin yhtenä osallisena on polkupyörä, mutta ei jalankulkijaa.

Kevyen liikenteen onnettomuus on onnettomuus, jonka osallisena on jalankulkija, polkupyörä tai mopo. Jalankulkijaonnettomuus on onnettomuus, jossa toisena osallisena on jalankulkija.

Muu ajoneuvo-onnettomuus on onnettomuus, joissa on jokin ajoneuvo mukana.

Onnettomuusaste on onnettomuuksien lukumäärä vuotuista liikennesuoritetta kohti (esim. onn./milj. ajon.km/vuosi).

Onnettomuusriski on todennäköisyys joutua onnettomuuteen, loukkaantua tai kuolla. Riskinmittarina voi olla esimerkiksi onnettomuuksien määrä tiettyä liikennesuoritteen määrää kohti.

Onnettomuustiheys on onnettomuuksien lukumäärä tiekilometriä kohti (onn./km/a).

Riskitekijä on asia, joka lisää onnettomuuden tapahtumisen todennäköisyyttä tietyssä toiminnassa.

Rattijuopumusonnettomuudessa moottoriajoneuvon kuljettajan on todettu tai vahvoin perustein epäillä olleen onnettomuushetkellä alkoholin vaikutuksen alaisena. Kuljettajan todetaan olevan alkoholin vaikutuksen alaisena, kun verikokeen tai puhalluskokeen tulos on vähintään puoli promillea.

IND5-arvo on viiden vuoden keskimääräinen onnettomuusindeksi. Indeksien laskentaperiaate: vuoden heva-onnettomuuksien määrä x 1 + 5 vuoden omaisuusvahinko-onnettomuuksien määrä x 0,2) / 5.

Esim. Jos IND 5 = 1, paikassa tapahtuu keskimäärin yksi henkilövahinkoon johtanut onnettomuus vuodessa.

YHTEENVETO TIELIIKENNEONNETTOMUUKSISTA VUONNA 2021

Tarkastelualue KUNTA NURMIJÄRVI

Vuonna 2021 tapahtuneista onnettomuuksista 3 johti kuolemaan ja 22 loukkaantumiseen. Onnettomuuksissa kuoli 4 ja loukkaantui 33 henkilöä. Onnettomuuksia, jossa joku osallisista oli alkoholin vaikutuksen alaisena, tapahtui 11 kpl, mikä on 16 % kaikista onnettomuuksista. Koko Suomessa alkoholiohnettomuuksissa kuoli 40 (18 % kaikista kuolleista) ja loukkaantui 332 (9 % kaikista loukkaantuneista) henkilöä.

Onnettomuuksia tapahtui eniten toukokuussa (19 %, 13 kpl) ja vähiten maaliskuussa (3 %, 2 kpl). Yleisin tapahtumapäivä oli perjantai (22 %, 15 kpl). Vähiten onnettomuuksia sattui lauantaina (10 %, 7 kpl).

Poliisin tietoon on arvioitu tulevan kaikki kuolemaan johtaneet onnettomuudet ja noin 30 % henkilövahinkoihin johtaneista onnettomuuksista. Eri onnettomuustyyppien tietoon tulossa on eroja. Huonoin peittävyys on yksittäisonnettomuuksissa loukkaantuneista polkupyöräilijöistä. Tilastoiduista onnettomuuksistakaan kaikkia tietoja ei ole aina saatavissa.

ONNETTOMUUSPAIKKA JA OLOSUHTEET

Onnettomuuksista tapahtui 21 % (14 kpl) katuverkolla ja 75 % (51 kpl) maanteillä. Yksityisteillä ja muilla liikennealueilla tapahtui 4 % (3 kpl) kaikista onnettomuuksista. Taajamissa tapahtui 35 % (24 kpl) onnettomuuksista. Maanteiden onnettomuuksista tapahtui pääväylillä eli valta- ja kantateillä 31 % (16 kpl) ja alempiluokkaisilla teillä 69 % (35 kpl).

Onnettomuudet tapahtuivat useimmiten hyvissä olosuhteissa. Onnettomuushetkellä sää oli kirkas tai pilvipoutainen 82 % (56 kpl) onnettomuuksista. Vesisateella tapahtui 9 % (6 kpl) onnettomuuksista, lumi-, rae- tai räntäsateella 6 % (4 kpl) ja sumulla 1 % (1 kpl). Tienpinta oli paljas ja kuiva 57 % (39 kpl) ja märkä 15 % (10 kpl) onnettomuuksista. Lumisella, sohjoisella tai jäisellä tiellä tai ajourien ollessa paljaana tapahtui 25 % (17 kpl) onnettomuuksista.

ONNETTOMUUSLUOKKA

Yleisin onnettomuusluokka oli yksittäisonnettomuus, joita oli 37 % (25 kpl) kaikista onnettomuuksista. Seuraavaksi yleisimmät onnettomuusluokat olivat peräänajo-onnettomuus (16 %, 11 kpl) ja kohtaamisonnettomuus (7 %, 5 kpl). Eläinonnettomuuksia oli 1 % (1 kpl) kaikista onnettomuuksista ja niistä 0 kpl johti henkilövahinkoon. Jalankulkijaonnettomuuksia oli kaikista onnettomuuksista 3 % (2 kpl), polkupyöräonnettomuuksia 3 % (2 kpl) ja mopo-onnettomuuksia 4 % (3 kpl).

Henkilövahinkoon johtaneista onnettomuuksista jalankulkijaonnettomuuksia oli 4 % (1 kpl), polkupyöräonnettomuuksia 8 % (2 kpl) sekä mopo-onnettomuuksia 12 % (3 kpl).

ONNETTOMUUSKUSTANNUKSET

Onnettomuudet aiheuttavat inhimillisten kärsimysten lisäksi taloudellisia menetyksiä. Suomessa käytössä olevan onnettomuuskustannusmallin mukaan liikenneonnettomuuksien yksikkökustannukset ovat henkilövahinkoon johtaneissa onnettomuuksissa noin 308 800 € euroa ja omaisuusvahinkoon johtaneissa onnettomuuksissa noin 2 200 euroa (Tieliikenteen onnettomuuskustannusten tarkistaminen, Trafi 2016).

Kuntien maksettavaksi onnettomuuskustannuksista kohdistuu noin 15–20 % mm. pelastus-, terveys- ja sosiaalitoimen menoina aikaisempien tutkimusten mukaan (mm. Valmixa 2006).

Tarkasteltavalla alueella (KUNTA NURMIJÄRVI) tapahtuneet onnettomuudet maksavat vuodessa noin 7,8 milj. euroa, josta kunnalle kohdistuvien kustannusten osuus on noin 1,5 milj. euroa.

YHTEENVETO TIELIIKENNEONNETTOMUUKSISTA VUOSINA 2017 - 2021

Tarkastelualue KUNTA NURMIJÄRVI

Aikajaksolla 2017-2021 tapahtui 432 poliisin raportoimaa liikenneonnettomuutta, joista 11 johti kuolemaan ja 137 loukkaantumiseen. Onnettomuuksissa kuoli 12 ja loukkaantui 197 henkilöä. Onnettomuuksia joissa joku osallisista oli alkoholin vaikutuksen alaisena, tapahtui 47 kpl, mikä on 11 % kaikista onnettomuuksista. Koko Suomessa alkoholionnettomuuksissa kuoli 221 (20 % kaikista kuolleista) ja loukkaantui 2323 (10 % kaikista loukkaantuneista) henkilöä.

Onnettomuuksia tapahtui eniten toukokuussa (13 %, keskimäärin 12 kpl vuodessa) ja vähiten maaliskuussa (6 %, 5 kpl/v). Yleisin tapahtumapäivä oli perjantai (16 %, 14 kpl/v). Vähiten onnettomuuksia sattui sunnuntaina (12 %, 11 kpl/v).

Poliisin tietoon on arvioitu tulevan kaikki kuolemaan johtaneet onnettomuudet ja noin 30 % henkilövahinkoihin johtaneista onnettomuuksista. Eri onnettomuustyyppien tietoon tulossa on eroja. Huonoin peittävyys on yksittäisonnettomuuksissa loukkaantuneista polkupyöräilijöistä. Tilastoiduista onnettomuuksistakaan kaikkia tietoja ei ole aina saatavissa

ONNETTOMUUSPAIKKA JA OLOSUHTEET

Onnettomuuksista tapahtui 15 % (keskimäärin 13 kpl vuodessa) katuverkolla ja 81 % (70 kpl/v) maanteillä. Yksityisteillä ja muilla liikennealueilla tapahtui 4 % (4 kpl/v) kaikista onnettomuuksista. Taajamissa tapahtui 33 % (29 kpl/v) onnettomuuksista. Maanteiden onnettomuuksista tapahtui pääväylillä eli valta- ja kantateillä 32 % (23 kpl/v) ja alempiluokkaisilla teillä 68 % (47 kpl/v).

Onnettomuudet tapahtuivat useimmiten hyvissä olosuhteissa. Onnettomuushetkellä sää oli kirkas tai pilvipoutainen 72 % (63 kpl/v) onnettomuuksista. Vesitateella tapahtui 11 % (10 kpl/v) onnettomuuksista, lumi-, rae- tai räntäsateella 7 % (6 kpl/v) ja sumulla 2 % (1 kpl/v). Tienpinta oli paljas ja kuiva 52 % (45 kpl/v) ja märkä 21 % (18 kpl/v) onnettomuuksista. Lumisella, sohjoisella tai jäisellä tiellä tai ajourien ollessa paljaana tapahtui 18 % (16 kpl/v) onnettomuuksista.

ONNETTOMUUSLUOKKA

Yleisin onnettomuusluokka oli yksittäisonnettomuus, joita oli 28 % (keskimäärin 25 kpl vuodessa) kaikista onnettomuuksista. Seuraavaksi yleisimmät onnettomuusluokat olivat peräänajo-onnettomuus (11 %, 9 kpl/v) ja peuraonnettomuus (11 %, 9 kpl/v). Eläinonnettomuuksia oli 16 % (14 kpl/v), kaikista onnettomuuksista ja niistä 1 kpl/v johti henkilövahinkoon. Jalankulkijaonnettomuuksia oli kaikista onnettomuuksista 2 % (2 kpl/v), polkupyöräonnettomuuksia 3 % (2 kpl/v) ja mopo-onnettomuuksia 5 % (4 kpl/v).

Henkilövahinkoon johtaneista onnettomuuksista jalankulkijaonnettomuuksia oli 5 % (1 kpl/v), polkupyöräonnettomuuksia 7 % (2 kpl/v) sekä mopo-onnettomuuksia 11 % (3 kpl/v).

ONNETTOMUUSKUSTANNUKSET

Onnettomuudet aiheuttavat inhimillisten kärsimysten lisäksi taloudellisia menetyksiä. Suomessa käytössä olevan onnettomuuskustannusmallin mukaan liikenneonnettomuuksien yksikkökustannukset ovat henkilövahinkoon johtaneissa onnettomuuksissa noin 308 800 euroa ja omaisuusvahinkoon johtaneissa onnettomuuksissa noin 2 200 euroa (Tieliikenteen onnettomuuskustannusten tarkistaminen, Trafi 2016)

Kuntien maksettavaksi onnettomuuskustannuksista kohdistuu noin 15–20 % mm. pelastus-, terveyst- ja sosiaalitoimen menoina aikaisempien tutkimusten mukaan (mm. Valmixa 2006).

Tarkasteltavalla alueella (KUNTA NURMIJÄRVI) tapahtuneiden onnettomuuksien keskimääräiset vuotuiset onnettomuuskustannukset olivat 9,3 milj. euroa vuodessa, josta kunnalle kohdistuvien kustannusten osuus on noin 1,8 milj. euroa vuodessa.

ONNETTOMUUSKARTTOJEN SELITTEET

Onnettomuussymbolikartat:

Onnettomuustietoja voidaan nähdä kartalla onnettomuussymboleina vuosittaisilla onnettomuusaineiston tasoilla. Onnettomuussymbolit on määritelty onnettomuusluokan mukaan. Tapahtumavuodet on eroteltu toisistaan eri väreillä. Onnettomuussymbolikartat ovat käytettävissä mittakaavan ollessa pienempi kuin 1:100 000.

Onnettomuuskartat piirakkana:

Mittakaavan ollessa pienempi kuin 1:100 000, kartalla voidaan katsella onnettomuuksien kasaumapisteitä piirakka-symbolina. Piirakan koko kasvaa onnettomuusmäärän suhteessa ja piirakkapalojen väri kuvaa tapahtuneiden onnettomuuksien vakavuutta. Piirakkana esitetään kohteet, joissa on tapahtunut viiden vuoden tarkastelujakson aikana:

- vähintään yksi kuolemaan johtanut onnettomuus (punainen) tai
- vähintään kaksi loukkaantumiseen johtanutta onnettomuutta (sininen) tai
- yhteensä vähintään viisi onnettomuutta (keltainen)

ILIITU

Yleistä Kartat Kaaviot/Taulukot Ohjeet VALITSE ALUE: KUNTA Nurmijärvi HAE

1:24 000

KARTAN TASOT

- Jalankulkijaonnettomuus
- ▼ Polkupyöräonnettomuus
- ★ Mopo-onnettomuus
- Yksittäisonnettomuus
- Muu ajoneuvo-onnettomuus
- ◆ Eläinonnettomuus

2006 2007 2008 2009 2010
© Affelio Finland Oy Karttokeskus, Lupa L4377

Valinta

Onnettomuudet

VUOSI 2011

VUOSI 2010

VUOSI 2009

TULOKSET

Onnettomuudet (3375427,4492, 6700292,6779)

KASAUTUMAT. Kaikki onnettomuudet vv.2006-2010

3

- vuosi 2007, Kääntymisonnettomuus, louk: 1.Onn.ID 167627
- vuosi 2009, Mopedionnettomuus, louk: 1.Onn.ID 237144
- vuosi 2010, Mopedionnettomuus, louk: 2.Onn.ID 292433

INDS (0.5-1.0)

INDS (>1.0)

KASAUTUMAT

KOULULIITU

SUUNNITTELU

OPASKARTTA

OPASKARTTA

GT_KARTTA

AT_KARTTA

Lähestymiskartta

Tieosoite

Katuosoite

0,61km

Valmis Internet | Suojattu tila: Poissa käytöstä 100%

ILITU

Yleistä Kartat Kaaviot/Taulukot Ohjeet VALITSE ALUE: KUNTA Nurmijärvi HAE

1:24 000

KARTAN TASOT

- Jalankulkijaonnettomuus
- ▼ Polkupyöräonnettomuus
- ★ Mopo-onnettomuus
- ★ Yksittäisonnettomuus
- Muu ajoneuvo-onnettomuus
- ◆ Eläinonnettomuus

2006 2007 2008 2009 2010

© Affelio Finland Oy Karttateskus, Lupa L4377

Valinta

Onnettomuudet

✓ VUOSI 2011

✓ VUOSI 2010

✓ VUOSI 2009

TULOKSET

Onnettomuudet (3375738,5998, 6699346,526)

KASAUTUMAT. Kaikki onnettomuudet vv.2006-2010

6

- vuosi 2006. Mopedionnettomuus. louk: 1.Onn.ID 146003
- vuosi 2008. Muu onnettomuus. Onn.ID 207978
- vuosi 2008. Yksittäisonnettomuus. Onn.ID 207402
- vuosi 2008. Mopedionnettomuus. louk: 1.Onn.ID 205662
- vuosi 2008. Mopedionnettomuus. Onn.ID 204979
- vuosi 2010. Mopedionnettomuus. louk: 1.Onn.ID 279912

✓ KASAUTUMAT

✓ KOULULIITU

✓ SUUNNITTELU

✓ OPASKARTTA

✓ OPASKARTTA

✓ GT_KARTTA

✓ AT_KARTTA

✓ Lähestymiskar

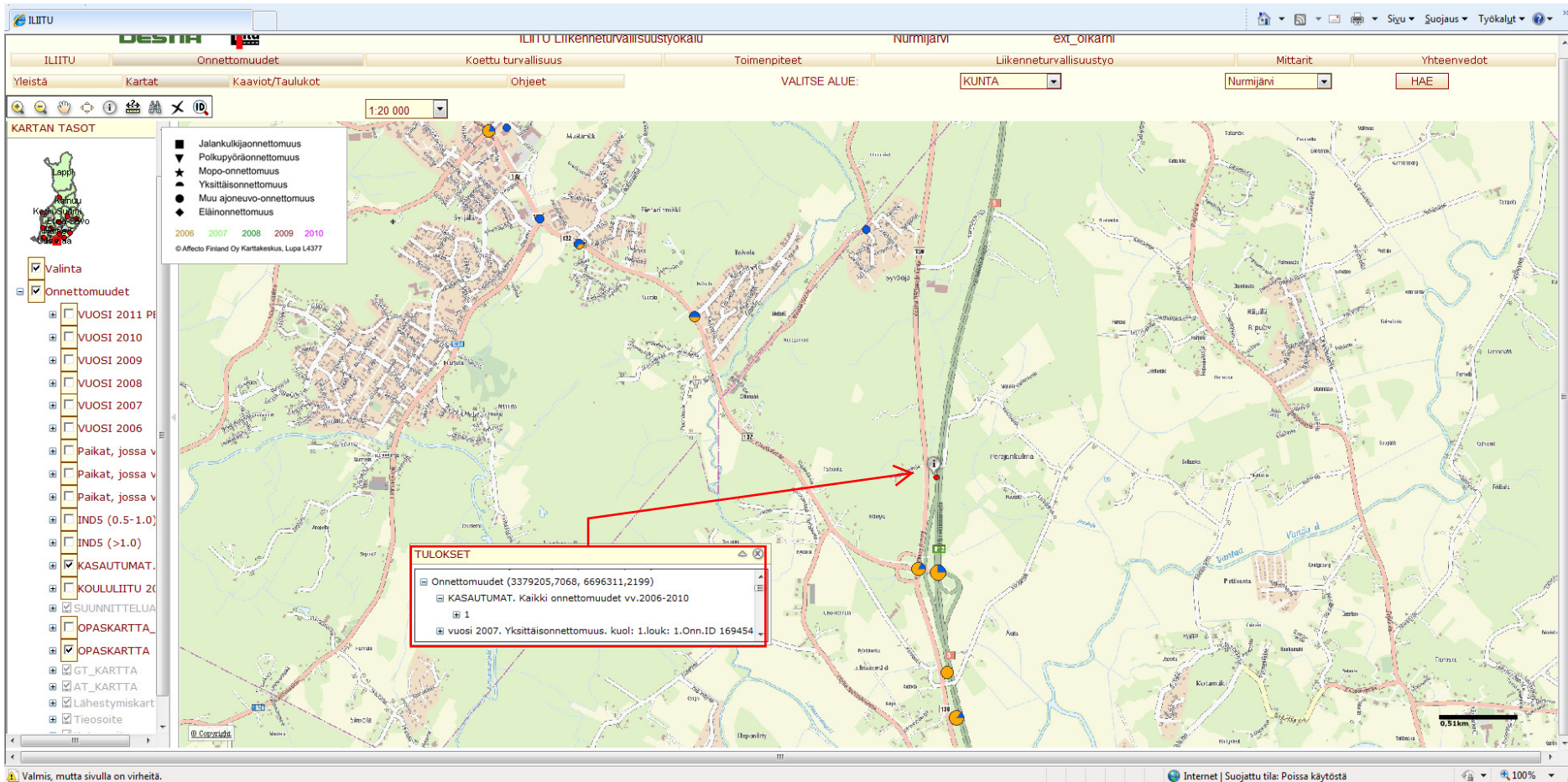
✓ Tiesoitte

✓ Katuosoite

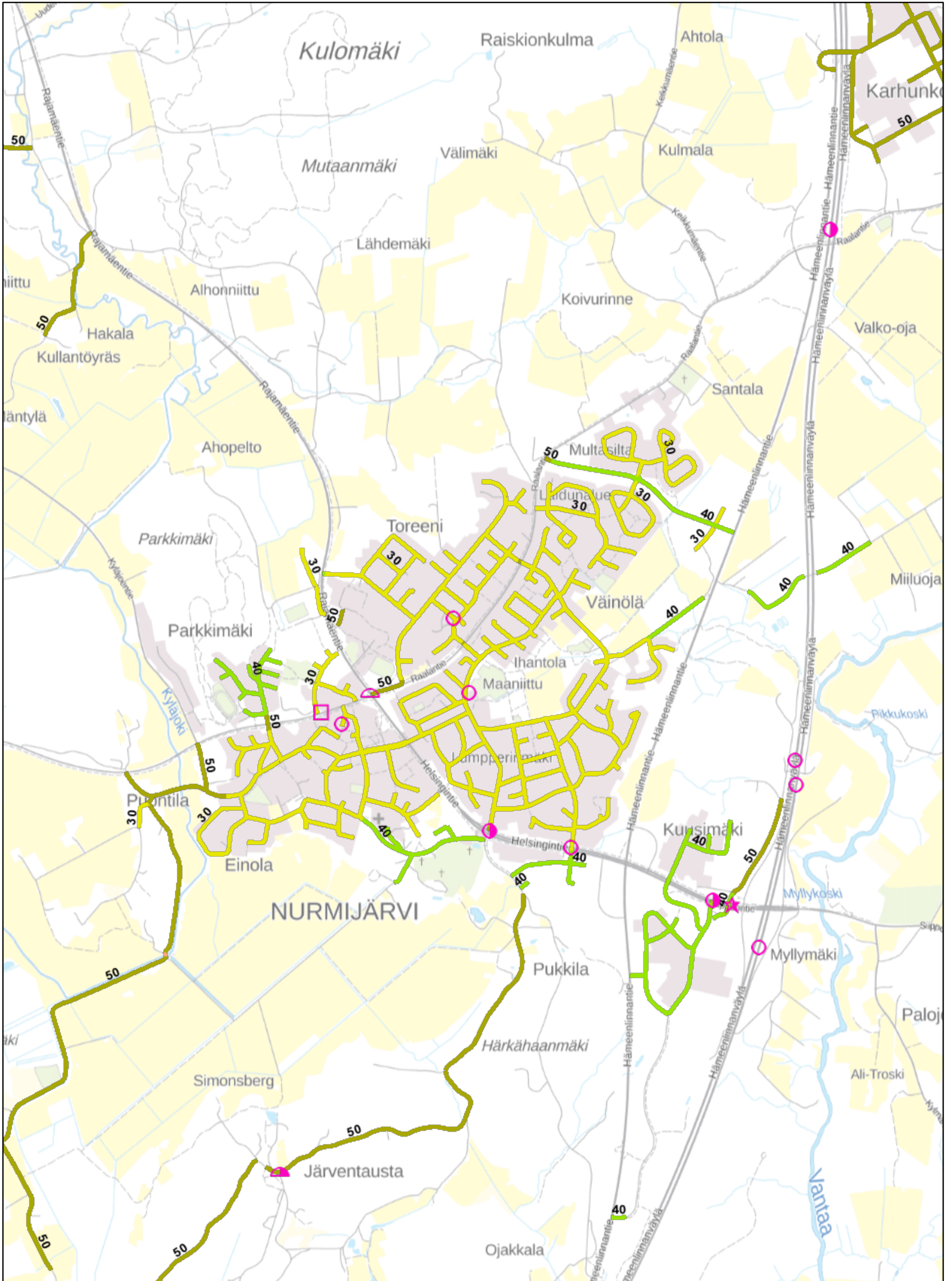
Valmis

Internet | Suojattu tila: Poissa käytöstä

100%



Kirkonkylä 2021



ELÄINONNETTOMUUDET V.2021

- ◇ Omaisuusvah.joht.
- ◆ Loukkaant. joht.
- ♦ Kuolemaan joht.

MUUT AJONEUVO-ONNETTOMUUDET V.2021

- Omaisuusvah.joht.
- ◐ Loukkaant. joht.

● Kuolemaan joht.

YKSITTÄISONNETTOMUUDET V.2021

- ◑ Omaisuusvah. joht.
- ◒ Loukkaant. joht.
- ◓ Kuolemaan joht.

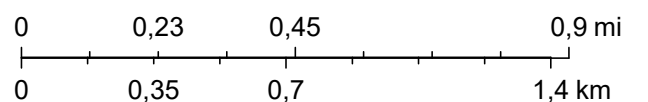
MOPEDIONNETTOMUUDET V.2021

- ☆ Omaisuusvah. joht.

★ Loukkaant. joht.

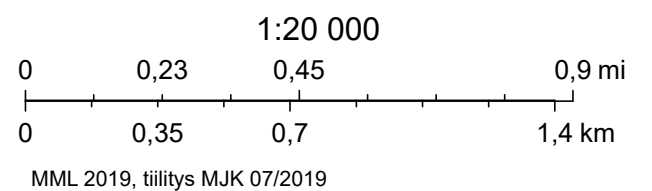
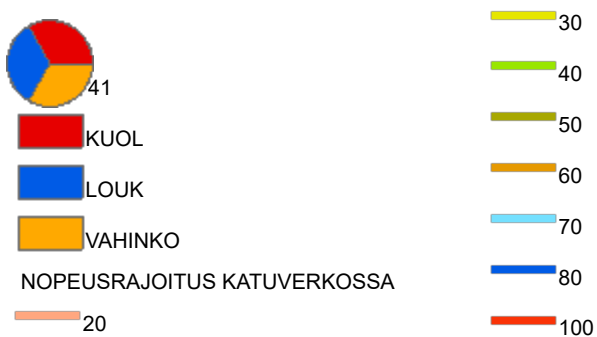
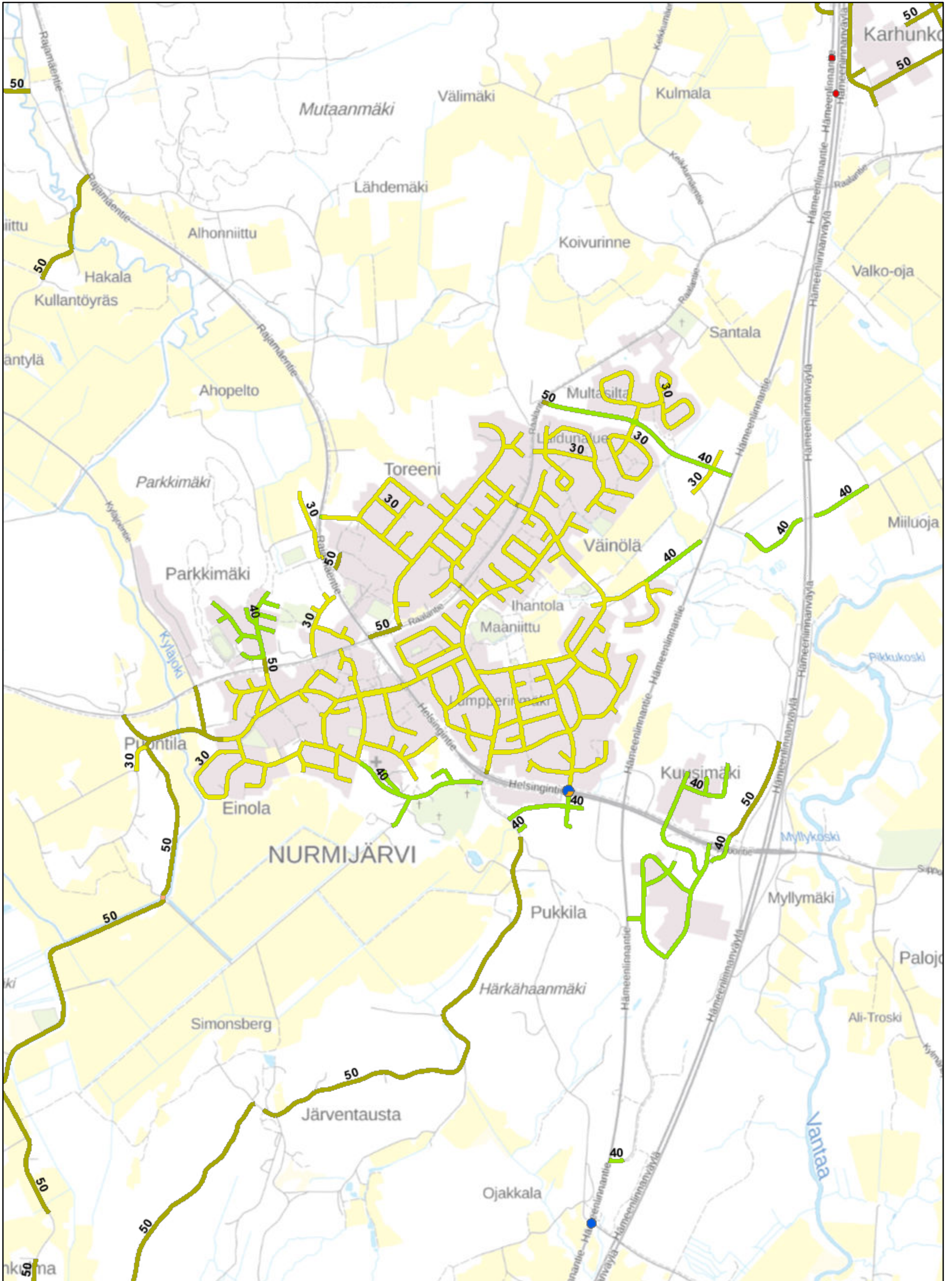
☆ Kuolemaan joht.

1:20 000



MML 2019, tiilitys MJK 07/2019

Kirkonkylä kasaumat 2017-2021



Klaukkala 2021



ELÄINONNETTOMUUDET V.2021

- ◇ Omaisuusvah.joht.
- ◇ Loukkaant. joht.
- ◇ Kuolemaan joht.

MUUT AJONEUVO-ONNETTOMUUDET V.2021

- Omaisuusvah.joht.
- Loukkaant. joht.

● Kuolemaan joht.

YKSITTÄISONNETTOMUUDET V.2021

- ◐ Omaisuusvah. joht.
- ◐ Loukkaant. joht.
- ◐ Kuolemaan joht.

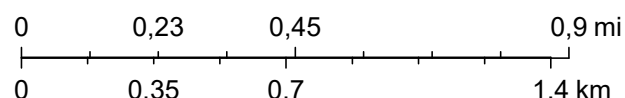
MOPEDIONNETTOMUUDET V.2021

- ☆ Omaisuusvah. joht.

☆ Loukkaant. joht.

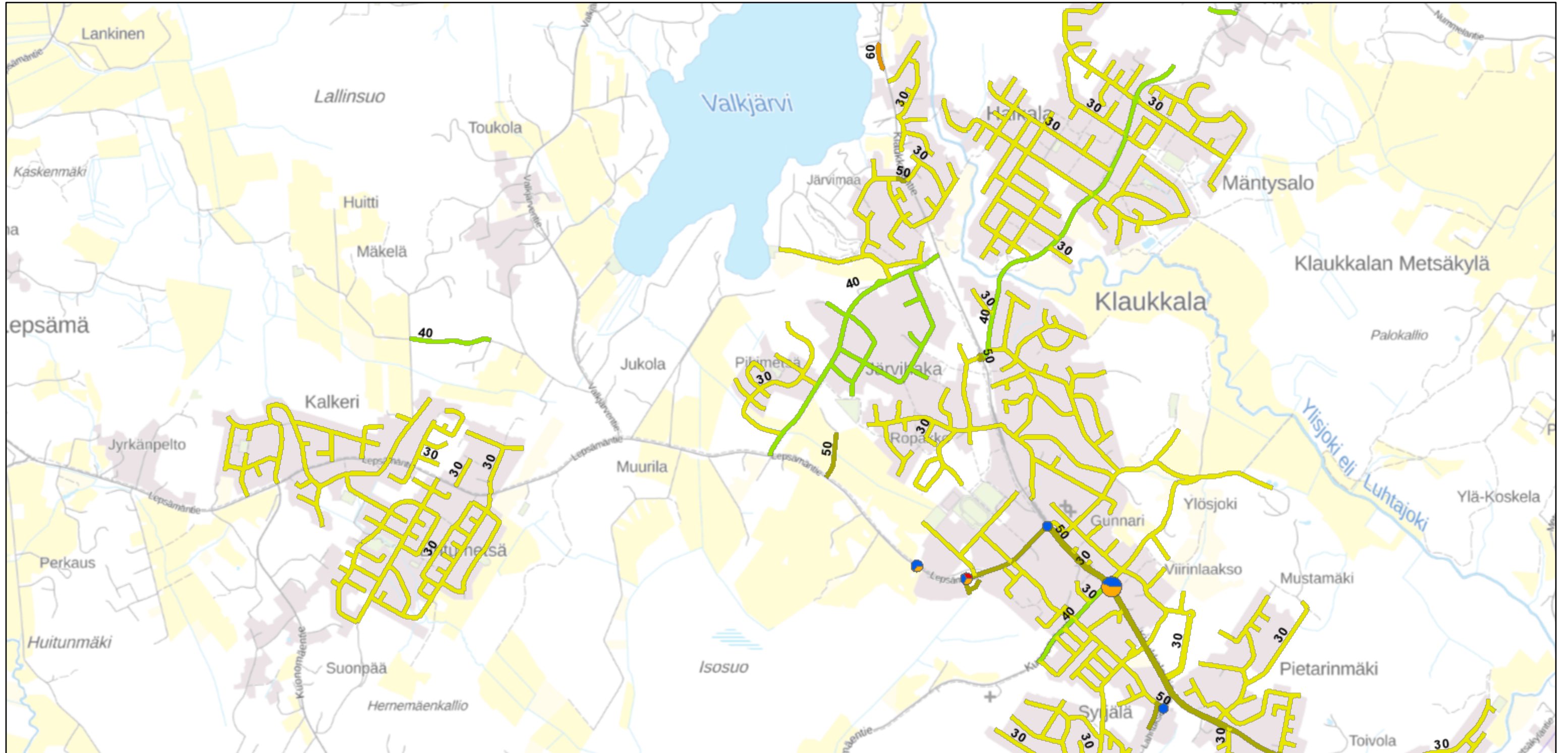
☆ Kuolemaan joht.

1:20 000












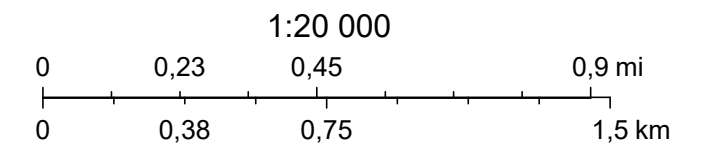
MML 2019, tiilitys MJK 07/2019

Klaukkala kasaumat 2017-2021



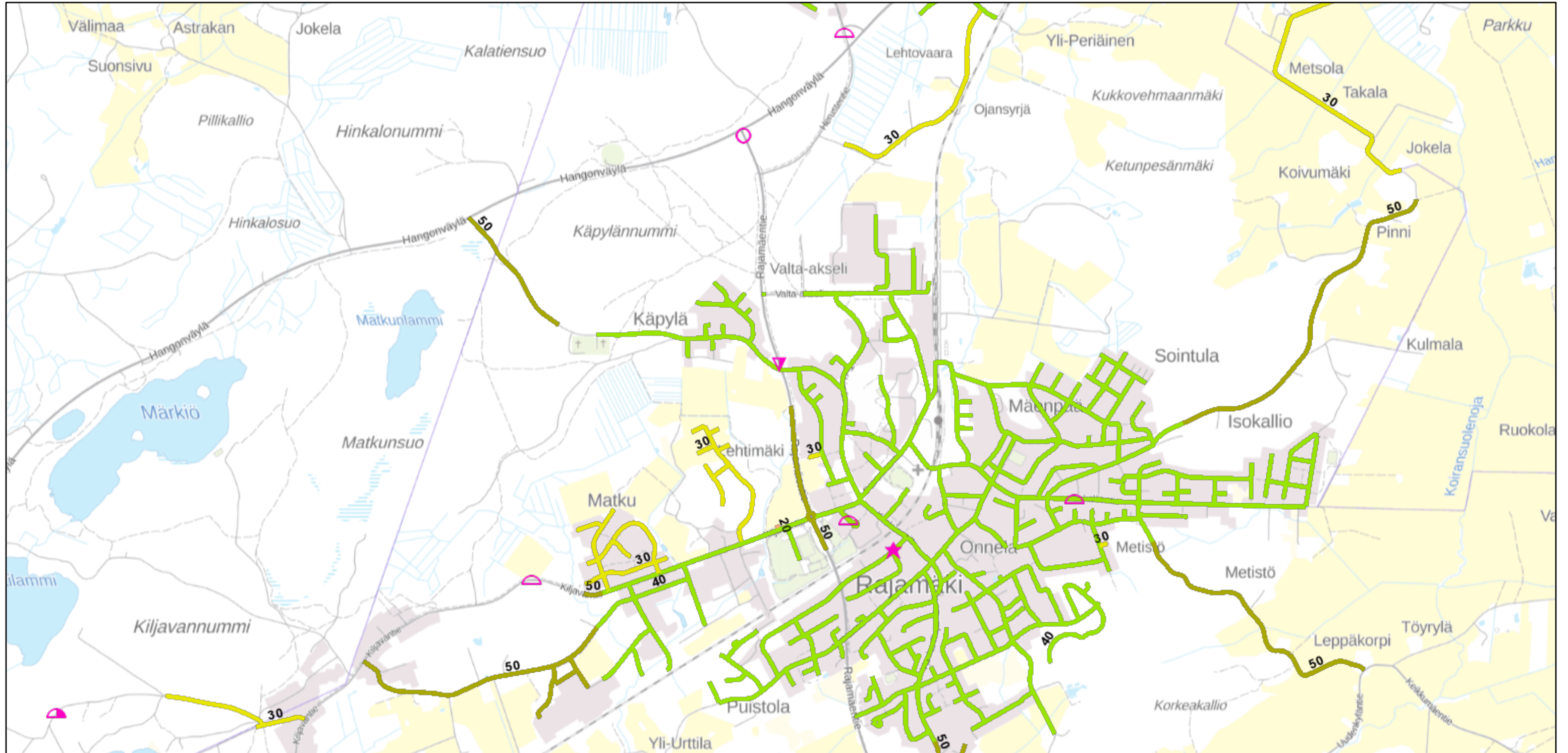
-  41
-  KUOL
-  LOUK
-  VAHINKO

- NOPEUSRAJOITUS KATUVERKOSSA
- | | | | |
|---|----|---|-----|
|  | 20 |  | 70 |
|  | 30 |  | 80 |
|  | 40 |  | 100 |
|  | 50 |  | 120 |
|  | 60 | | |



MML 2019, tiilitys MJK 07/2019

Rajamäki 2021



ELÄINONNETTOMUUDET V.2021

- Omaisusvah.joht.
- Loukkaant. joht.
- Kuolemaan joht.

MUUT AJONEUVO-ONNETTOMUUDET V.2021

- Omaisusvah.joht.
- Loukkaant. joht.

YKSITTÄISONNETTOMUUDET V.2021

- Omaisusvah. joht.
- Loukkaant. joht.
- Kuolemaan joht.
- Mopedionnettomuudet v.2021 Omaisusvah. joht.

LOUKKAANT. JOHT.

- Loukkaant. joht.
- Kuolemaan joht.
- Omaisusvah. joht.
- Loukkaant. joht.
- Kuolemaan joht.

POLKUPYÖRÄONNETTOMUUDET V.2021

- Omaisusvah. joht.
- Loukkaant. joht.
- Kuolemaan joht.

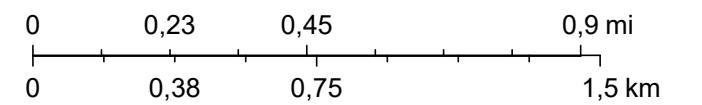
JALANKULKIJAONNETTOMUUDET V.2021

- Omaisusvah.joht.
- Loukkaant. joht.
- Kuolemaan joht.

NOPEUSRAJOITUS KATUVERKOSSA

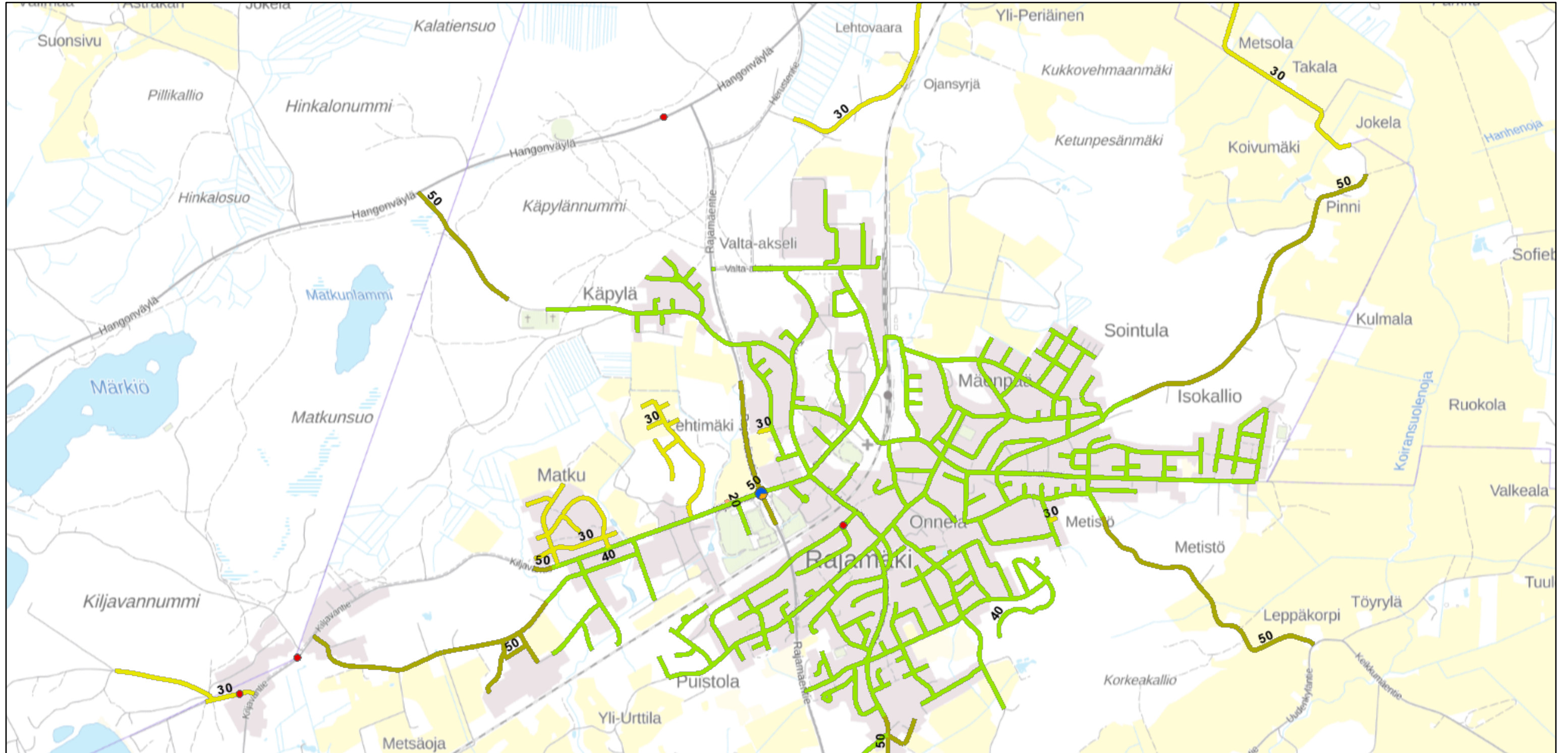
- 20
- 30
- 40
- 50
- 60
- 70
- 80
- 100

1:20 000











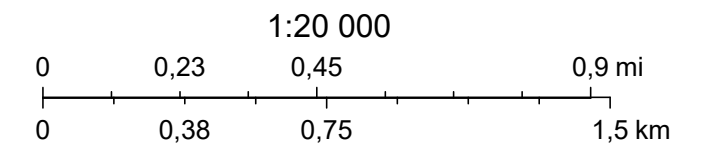
MML 2019, tiilitys MJK 07/2019

Rajamäki kasaumat 2017-2121



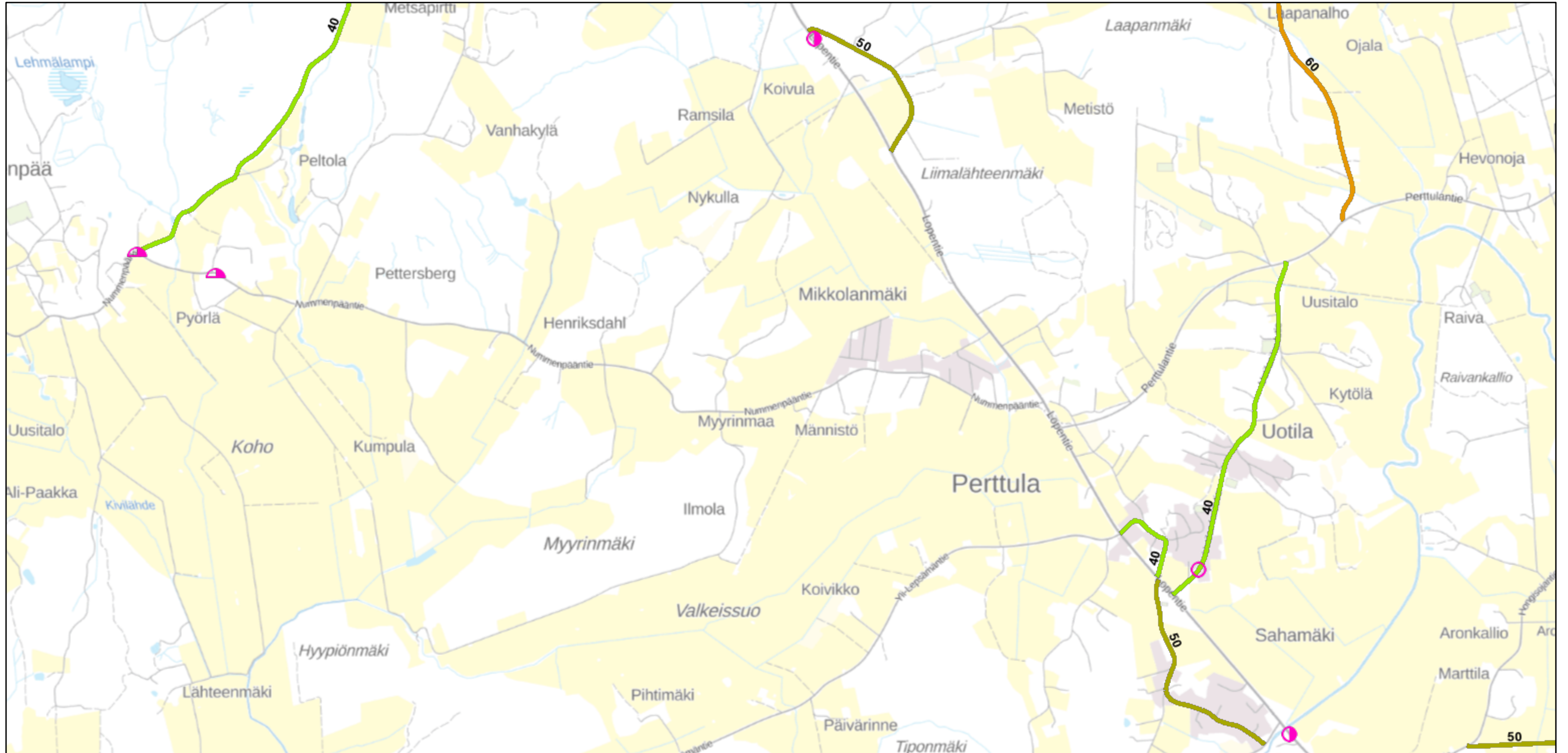
-  41
-  KUOL
-  LOUK
-  VAHINKO

- NOPEUSRAJOITUS KATUVERKOSSA
- | | | | |
|---|----|---|-----|
|  | 20 |  | 60 |
|  | 30 |  | 70 |
|  | 40 |  | 80 |
|  | 50 |  | 100 |
| | | | 120 |



MML 2019, tiilitys MJK 07/2019

Perttula, Uotila, Valkjärvi 2021



ELÄINONNETTOMUUDET V.2021

- Omaisusvah.joht.
- Loukkaant. joht.
- Kuolemaan joht.

MUUT AJONEUVO-ONNETTOMUUDET V.2021

- Omaisusvah.joht.
- Loukkaant. joht.

- Kuolemaan joht.

YKSITTÄISONNETTOMUUDET V.2021

- Omaisusvah. joht.
- Loukkaant. joht.
- Kuolemaan joht.

MOPEDIONNETTOMUUDET V.2021

- Omaisusvah. joht.

- Loukkaant. joht.

- Kuolemaan joht.

POLKUPYÖRÄONNETTOMUUDET V.2021

- Omaisusvah. joht.
- Loukkaant. joht.
- Kuolemaan joht.

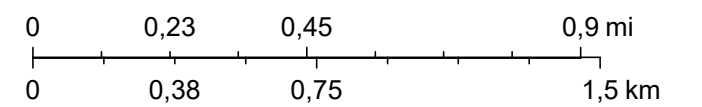
JALANKULKIJAONNETTOMUUDET V.2021

- Omaisusvah.joht.
- Loukkaant. joht.
- Kuolemaan joht.

NOPEUSRAJOITUS KATUVERKOSSA

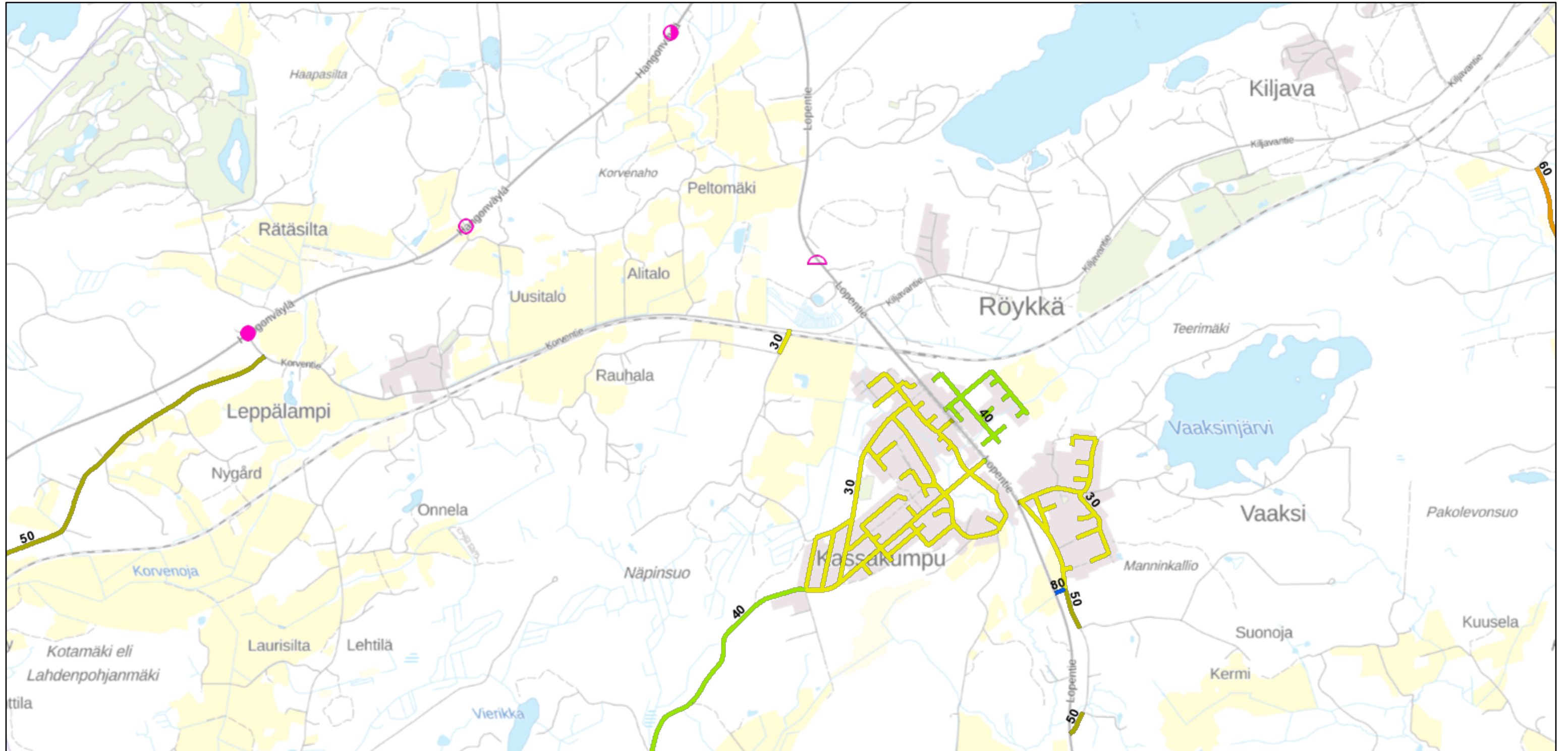
- 20
- 30
- 40
- 50
- 60
- 70
- 80
- 100

1:20 000



MML 2019, tiilitys MJK 07/2019

Röykkä, Kiljava 2021



ELÄINONNETTOMUUDET V.2021

◇ Omaisusvah.joht.

◆ Loukkaant. joht.

◆ Kuolemaan joht.

MUUT AJONEUVO-ONNETTOMUUDET V.2021

○ Omaisusvah.joht.

● Loukkaant. joht.

● Kuolemaan joht.

YKSITTÄISONNETTOMUUDET V.2021

◐ Omaisusvah. joht.

◐ Loukkaant. joht.

◐ Kuolemaan joht.

MOPEDIONNETTOMUUDET V.2021

★ Omaisusvah. joht.

★ Loukkaant. joht.

★ Kuolemaan joht.

POLKUPYÖRÄONNETTOMUUDET V.2021

▽ Omaisusvah. joht.

▽ Loukkaant. joht.

▽ Kuolemaan joht.

JALANKULKIJAONNETTOMUUDET V.2021

□ Omaisusvah.joht.

□ Loukkaant. joht.

■ Kuolemaan joht.

NOPEUSRAJOITUS KATUVERKOSSA

— 20

— 30

— 40

— 50

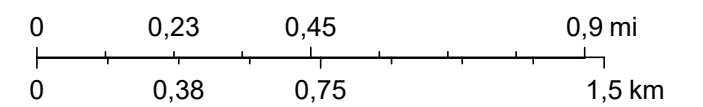
— 60

— 70

— 80

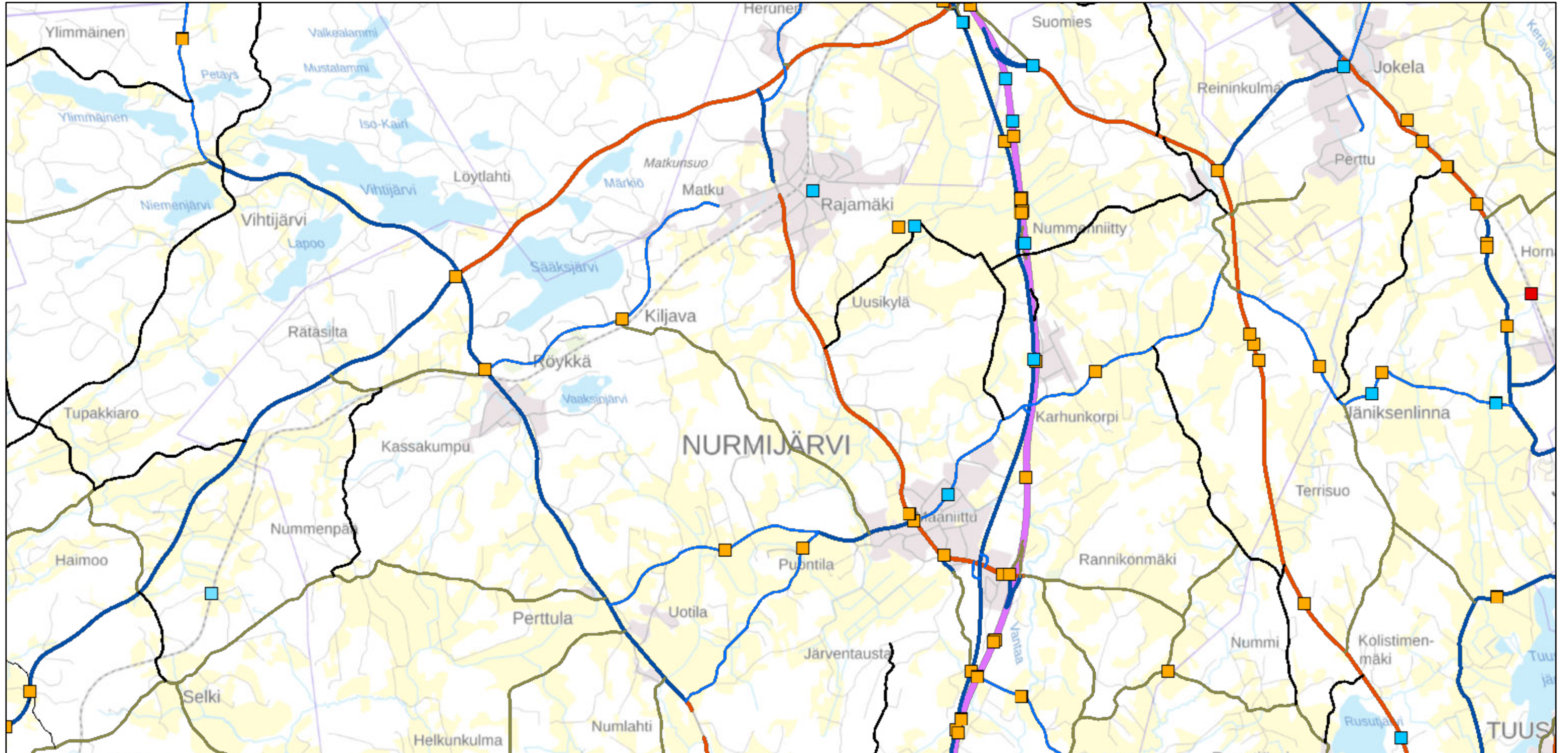
— 100

1:20 000

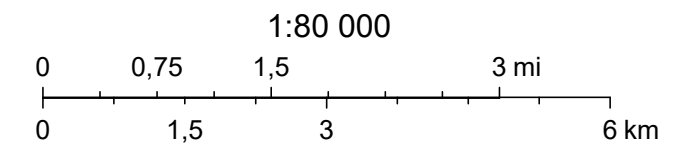


MML 2019, tiilitys MJK 07/2019

Pelastuslaitos Nurmijärvi pohjoinen 2022



- | | | |
|--|--|---------------------------------------|
| OMAISVAH. JOHT., VARTIOITU TASORISTEYS RAUTATIELLÄ, v.2022 | VAKAVAN LOUKKAANT. JOHT., VARTIOIMATON TASORISTEYS RAUTATIELLÄ, v.2022 | OMAISVAH. JOHT., MUU LIIKENNE, v.2022 |
| LIEVÄÄN LOUKKAANT. JOHT., VARTIOITU TASORISTEYS RAUTATIELLÄ, v.2022 | KUOLEMAAN JOHT., VARTIOIMATON TASORISTEYS RAUTATIELLÄ, v.2022 | |
| VAKAVAN LOUKKAANT. JOHT., VARTIOITU TASORISTEYS RAUTATIELLÄ, v.2022 | OMAISVAH. JOHT., MUU RAIDELIIKENNE, v.2022 | |
| KUOLEMAAN JOHT., VARTIOITU TASORISTEYS RAUTATIELLÄ, v.2022 | LIEVÄÄN LOUKKAANT. JOHT., MUURAIDELIKENNE, v.2022 | |
| OMAISVAH. JOHT., VARTIOIMATON TASORISTEYS RAUTATIELLÄ, v.2022 | VAKAVAN LOUKKAANT. JOHT., MUU RAIDELIIKENNE, v.2022 | |
| LIEVÄÄN LOUKKAANT. JOHT., VARTIOIMATON TASORISTEYS RAUTATIELLÄ, v.2022 | KUOLEMAAN JOHT., MUU RAIDELIIKENNE, v.2022 | |



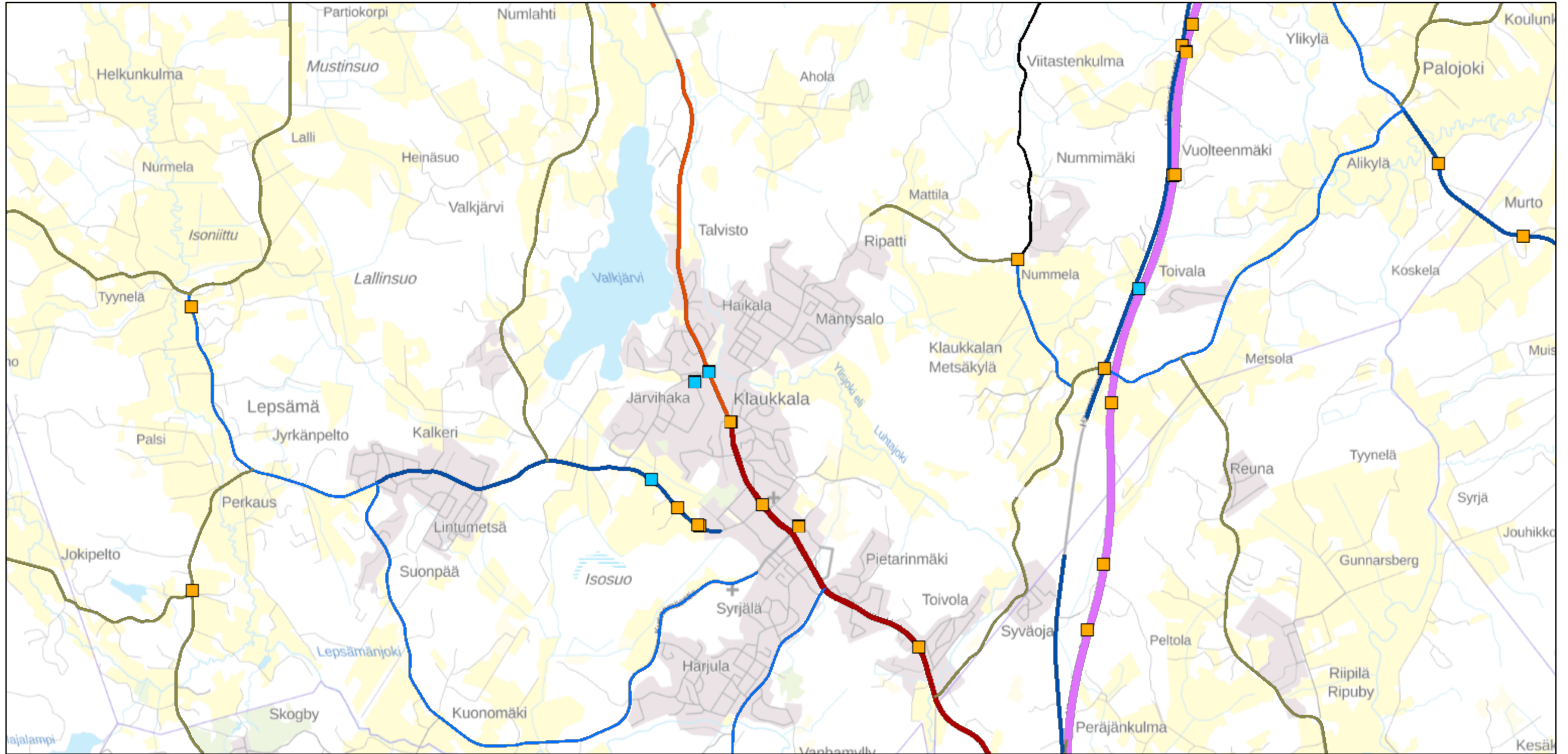
MML 2019, tiilitys MJK 07/2019

ID	VUOSI	KK	PV	KUOL	LOUK	OSALLKM	ONNTYYPPI	ONNLUOKKA	TIE	AOSA	ETAISYYS	OSOITE	ILMNRO
531489	2021	1	3	0	2	2	20	5 Kohtaamisonnettomuus	1311	1	458	SIIPPOONTIE X ILVESVUORENKATU	5560R0000 18821
531438	2021	1	17	0	0	0	40	4 Risteämisonnettomuus	0	0	0	Karsillantie x Marjamäentie	5560R0001 69521
531452	2021	1	20	0	0	1	80	1 Yksittäisonnettomuus	3	106	10157	Tie 3 pohjoiseen	5560R0002 01221
531471	2021	1	27	0	1	2	92	13 Muu onnettomuus	3	104	6798	HÄMEENLINNANVÄYLÄ	5560R0002 89921
531448	2021	1	28	0	0	1	80	1 Yksittäisonnettomuus	1324	1	6719	LAHNUKSENTIE X VANHA MYLLYNTIE	5560R0002 90821
531494	2021	2	6	0	0	2	5	3 Ohitusonnettomuus	1311	1	1280	Helsingintie x pekontie	5560R0004 15721
531500	2021	2	12	0	3	3	29	5 Kohtaamisonnettomuus	25	28	5128	HANGONVÄYLÄ	5560R0005 21221
531456	2021	2	14	0	0	1	86	1 Yksittäisonnettomuus	130	3	3262	KLAUKKALAN KEHÄTIE	5560R0005 39921
531447	2021	2	18	0	0	1	84	1 Yksittäisonnettomuus	11345	1	1981	LEPSÄMÄNTIE 196	5560R0006 06221
531484	2021	2	19	0	0	2	6	6 Peräänajo-onnettomuus	45	10	990	HÄMEENTIE 183	5560R0006 22721
531450	2021	2	21	0	0	1	80	1 Yksittäisonnettomuus	0	0	0	VUORENHALTIJANTIE	5560R0006 36421
531497	2021	3	11	0	0	2	13	2 Kääntymisonnettomuus	45	10	4639	HÄMEENTIE X TIE 45	5560R0008 47721
531461	2021	3	20	0	0	1	83	1 Yksittäisonnettomuus	11431	1	3140	METSÄKYLÄNTIE 282	5560R0009 62221
531470	2021	4	5	0	0	2	92	13 Muu onnettomuus	0	0	0	KIRKKARINTIE 8	5560R0011 47521
531486	2021	4	7	1	0	2	8	6 Peräänajo-onnettomuus	25	28	2362	HANGONVÄYLÄ X KORVENTIE	5560R0011 55321
531460	2021	4	11	0	0	1	83	1 Yksittäisonnettomuus	11436	1	5241	KYLÄJOENTIE	5560R0012 01121
531466	2021	4	13	0	0	2	9	13 Muu onnettomuus	3	106	683	TIE 3	5560R0014 23021
531453	2021	4	18	0	0	1	80	1 Yksittäisonnettomuus	1321	2	4475	RAALANTIE	5560R0012 66521
531446	2021	5	3	0	0	1	84	1 Yksittäisonnettomuus	11299	1	6684	KILJAVANTIE	5560R0014 76921
531481	2021	5	3	0	0	2	7	6 Peräänajo-onnettomuus	3	106	818	TIE 3	5560R0017 37121
531496	2021	5	4	0	0	2	32	2 Kääntymisonnettomuus	1311	4	2061	Tie 25 x rajamäentie	5560R0015 02921
531443	2021	5	4	0	0	1	89	1 Yksittäisonnettomuus	3	106	5871	HÄMEENLINNANVÄYLÄ	5560R0015 04421
531464	2021	5	16	0	0	1	93	1 Yksittäisonnettomuus	132	1	2315	KLAUKKALANTIE	5560R0016 55821

ID	VUOSI	KK	PV	KUOL	LOUK	OSALLKM	ONNTYYPPI	ONNLUOKKA	TIE	AOSA	ETAISYYS	OSOITE	ILMNRO
531439	2021	5	17	0	0	0	52	4 Risteämisonnettomuus	0	0	0	Isoseppälä	5560R00016 74321
531463	2021	5	19	0	0	1	81	1 Yksittäisonnettomuus	11419	1	1238	KUONOMÄENTIE	5560R00016 99421
531442	2021	5	21	0	0	1	89	1 Yksittäisonnettomuus	132	5	368	LOPENTIE	5560R00017 11421
531476	2021	5	21	0	1	2	96	8 Polkupyöraonnettomuus	0	0	0	JOKIPALSTATIE 29	5560R00017 19121
531454	2021	5	21	0	0	1	80	1 Yksittäisonnettomuus	0	0	0	ISOKALLIONTIE 17	5560R00017 19821
531473	2021	5	25	0	1	2	71	9 Jalankulkijaonnettomuus	0	0	0	ISOSEPPÄLÄ X MÄNTYMÄENTIE	5560R00017 59921
531444	2021	5	30	0	1	1	82	1 Yksittäisonnettomuus	11476	1	940	LEPOMÄENTIE	5560R00018 20921
531474	2021	5	31	0	0	2	69	9 Jalankulkijaonnettomuus	1321	1	6848	PERTTULANTIE X VEHNÄPELLONTIE	5560R00018 28021
531483	2021	6	2	0	1	2	6	6 Peräänajo-onnettomuus	130	4	1	HÄMEENLINNANTIE X METSÄKYLÄNTIE	5560R00018 72221
531498	2021	6	10	0	0	2	10	2 Kääntymisonnettomuus	25	28	3646	HANGONVÄYLÄ X KOULUNTIE	5560R00019 71121
531457	2021	6	14	0	0	1	86	1 Yksittäisonnettomuus	1311	2	10	PERTTULANTIE X RAJAMÄENTIE	5560R00020 35521
527152	2021	6	18	0	1	2	21	7 Mopedionnettomuus	0	0	0	PAUNINTIE	5560R00021 26321
531485	2021	6	22	0	0	2	8	6 Peräänajo-onnettomuus	132	1	3748	KLAUKKALANTIE	5560R00021 98621
531492	2021	7	8	0	0	2	24	5 Kohtaamisonnettomuus	11431	1	3564	METSÄKYLÄNTIE	5560R00024 06521
531499	2021	7	8	0	1	2	12	2 Kääntymisonnettomuus	132	1	2490	KLAUKKALANTIE X KOIVUSILLANTIE	5560R00024 08821
531472	2021	7	8	0	0	2	90	11 Peuraonnettomuus	132	2	283	KLAUKKALAN KEHÄTIE	5560S00009 22721
531435	2021	7	21	0	0	0	9	13 Muu onnettomuus	0	0	0	Ketunkallio	5560R00026 01221
531469	2021	7	22	0	1	2	91	13 Muu onnettomuus	1311	3	573	RAJAMÄENTIE	5560R00026 16021
526933	2021	7	24	0	3	1	82	1 Yksittäisonnettomuus	0	0	0	KIRKKOTIE	5560R00026 45821
531458	2021	7	25	0	1	1	83	1 Yksittäisonnettomuus	1322	2	5767	NUMMENPÄÄNTIE	5560R00026 48621
531475	2021	7	9	0	1	2	52	8 Polkupyöraonnettomuus	1311	4	808	RAJAMÄENTIE X ASTRAKANINTIE	5560R00024 20721
531477	2021	7	10	0	1	2	41	7 Mopedionnettomuus	1311	1	355	SIIPPOONTIE	5560R00024 42021
531482	2021	7	29	0	1	2	6	6 Peräänajo-onnettomuus	3	106	3723	HÄMEENLINNANVÄYLÄ	5560R00027 05521

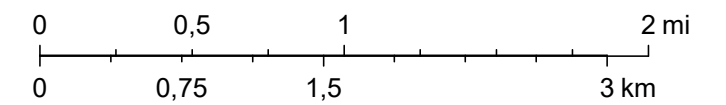
ID	VUOSI	KK	PV	KUOL	LOUK	OSALLKM	ONNTYYPPI	ONNLUOKKA	TIE	AOSA	ETAISYYS	OSOITE	ILMNRO
531490	2021	7	15	2	1	2	20	5 Kohtaamisonnettomuus	45	7	7165	HÄMEENTIE	5560R00025 20521
531487	2021	8	6	0	2	2	8	6 Peräänajo-onnettomuus	132	3	1320	LOPENTIE	5560R00028 27421
531451	2021	8	16	0	1	1	80	1 Yksittäisonnettomuus	1322	2	5331	NUMMENPÄÄNTIE- LEIKONTIE	5560R00029 71821
531441	2021	8	24	0	0	1	95	1 Yksittäisonnettomuus	0	0	0	KUNTOLANPOLKU 1	5560R00030 89921
531465	2021	9	10	0	0	2	99	13 Muu onnettomuus	0	0	0	HEIKKILÄNTIE 27	5560R00033 41721
531445	2021	9	17	0	0	1	82	1 Yksittäisonnettomuus	11436	1	3175	KYLÄJOENTIE	5560R00034 26321
531467	2021	9	20	0	0	2	9	13 Muu onnettomuus	11475	1	2999	SIIPPOONTIE	5560R00034 70021
531488	2021	9	21	0	4	2	8	6 Peräänajo-onnettomuus	25	31	1827	HANGONVÄYLÄ X HYVÄMÄENTIE	5560R00034 80921
531493	2021	9	22	0	1	2	50	4 Risteämisonnettomuus	1311	1	1728	HELSINGINTIE X HEIKKILÄNTIE	5560R00034 93221
531462	2021	9	24	0	0	1	81	1 Yksittäisonnettomuus	11355	1	970	HERUSTENTIE	5560R00035 31321
531478	2021	9	25	0	1	2	7	6 Peräänajo-onnettomuus	132	4	2265	LOPENTIE	5560R00035 37321
531480	2021	10	1	0	0	2	7	6 Peräänajo-onnettomuus	132	1	4366	KLAUKKALANTIE X KUONOMÄENTIE	5560R00036 30221
531440	2021	10	9	1	0	1	86	7 Mopedionnettomuus	0	0	0	TOUKOLANTIE	5560S00013 97321
531459	2021	10	22	0	0	1	83	1 Yksittäisonnettomuus	45	10	1996	HÄMEENTIE	5560R00039 46921
531436	2021	12	4	0	0	0	84	13 Muu onnettomuus	0	0	0	UOTILAN KOULUTIE	5560R00045 09021
531491	2021	12	6	0	2	2	29	5 Kohtaamisonnettomuus	132	1		KLAUKKALANTIE	5560R00045 31521
531449	2021	12	13	0	0	1	80	1 Yksittäisonnettomuus	11419	1	4124	KUONOMÄENTIE 419	5560R00046 17021
531495	2021	12	17	0	0	2	4	3 Ohitusonnettomuus	3	104	11372	Tie 3	5560R00046 66121
531479	2021	12	20	0	0	2	7	6 Peräänajo-onnettomuus	21312	12	1466	Hämeentie x Hämeentie	5560R00047 05621
531437	2021	12	22	0	0	0	81	13 Muu onnettomuus	132	1		Klaukkalantie	5560R00047 36921
531455	2021	12	23	0	1	1	80	1 Yksittäisonnettomuus	45	7	3921	HÄMEENTIE	5560R00047 47021
531468	2021	12	24	0	0	2	96	13 Muu onnettomuus	0	0	0	HEIKKARINKUJA 5	5560R00047 51521

Pelastuslaitos Nurmijärvi etelä 2022



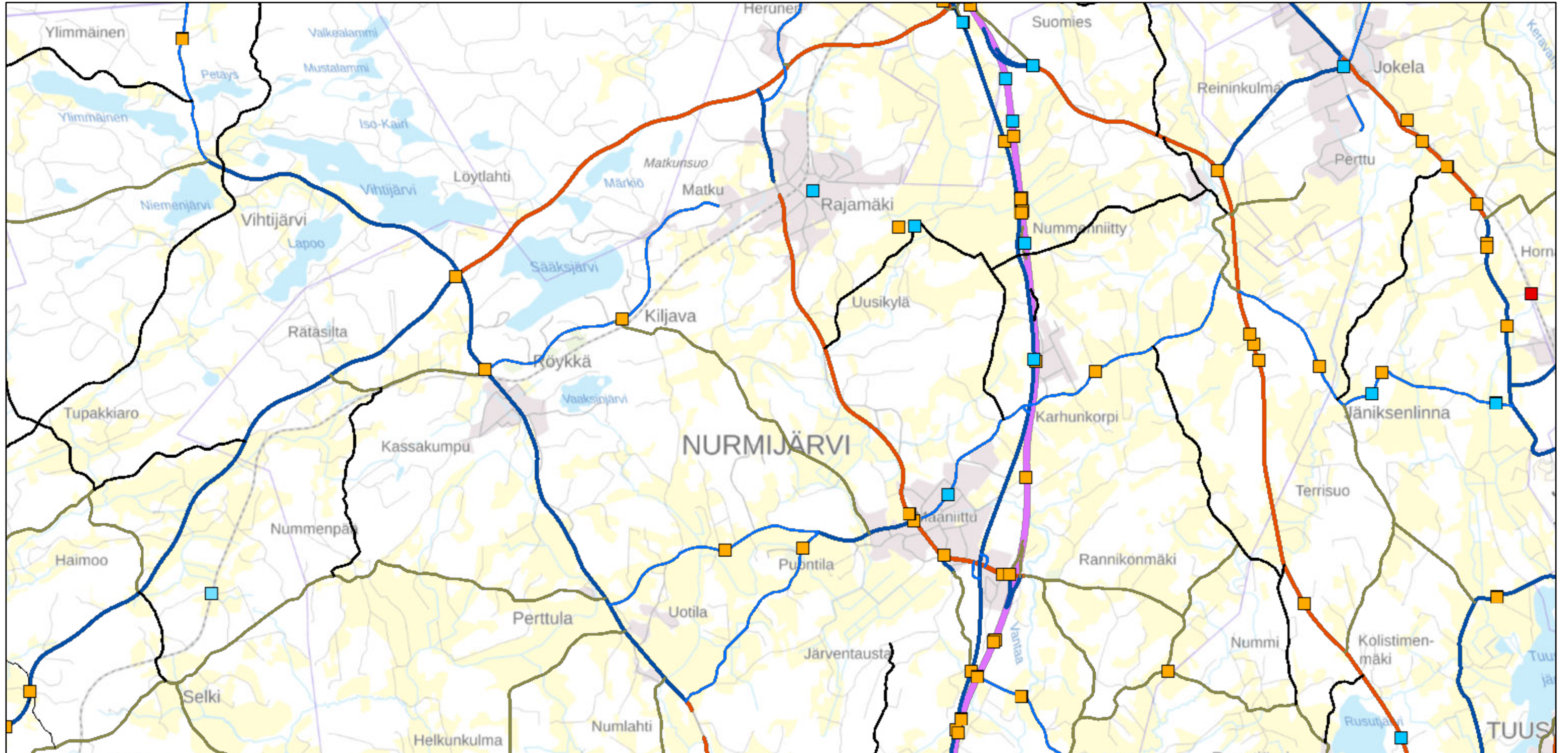
- | | | |
|--|--|---------------------------------------|
| OMAISVAH. JOHT., VARTIOITU TASORISTEYS RAUTATIELLÄ, v.2022 | VAKAVAN LOUKKAANT. JOHT., VARTIOIMATON TASORISTEYS RAUTATIELLÄ, v.2022 | OMAISVAH. JOHT., MUU LIIKENNE, v.2022 |
| LIEVÄÄN LOUKKAANT. JOHT., VARTIOITU TASORISTEYS RAUTATIELLÄ, v.2022 | KUOLEMAAN JOHT., VARTIOIMATON TASORISTEYS RAUTATIELLÄ, v.2022 | |
| VAKAVAN LOUKKAANT. JOHT., VARTIOITU TASORISTEYS RAUTATIELLÄ, v.2022 | OMAISVAH. JOHT., MUU RAIDELIIKENNE, v.2022 | |
| KUOLEMAAN JOHT., VARTIOITU TASORISTEYS RAUTATIELLÄ, v.2022 | LIEVÄÄN LOUKKAANT. JOHT., MUURAIDELIKENNE, v.2022 | |
| OMAISVAH. JOHT., VARTIOIMATON TASORISTEYS RAUTATIELLÄ, v.2022 | VAKAVAN LOUKKAANT. JOHT., MUU RAIDELIIKENNE, v.2022 | |
| LIEVÄÄN LOUKKAANT. JOHT., VARTIOIMATON TASORISTEYS RAUTATIELLÄ, v.2022 | KUOLEMAAN JOHT., MUU RAIDELIIKENNE, v.2022 | |

1:40 000

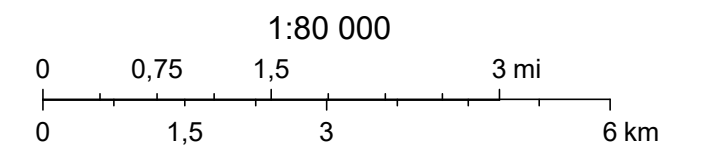


MML 2019, tiilitys MJK 07/2019

Pelastuslaitos Nurmijärvi pohjoinen 2022



- | | | |
|--|--|---------------------------------------|
| OMAISVAH. JOHT., VARTIOITU TASORISTEYS RAUTATIELLÄ, v.2022 | VAKAVAN LOUKKAANT. JOHT., VARTIOIMATON TASORISTEYS RAUTATIELLÄ, v.2022 | OMAISVAH. JOHT., MUU LIIKENNE, v.2022 |
| LIEVÄÄN LOUKKAANT. JOHT., VARTIOITU TASORISTEYS RAUTATIELLÄ, v.2022 | KUOLEMAAN JOHT., VARTIOIMATON TASORISTEYS RAUTATIELLÄ, v.2022 | |
| VAKAVAN LOUKKAANT. JOHT., VARTIOITU TASORISTEYS RAUTATIELLÄ, v.2022 | OMAISVAH. JOHT., MUU RAIDELIIKENNE, v.2022 | |
| KUOLEMAAN JOHT., VARTIOITU TASORISTEYS RAUTATIELLÄ, v.2022 | LIEVÄÄN LOUKKAANT. JOHT., MUURAIDELIKENNE, v.2022 | |
| OMAISVAH. JOHT., VARTIOIMATON TASORISTEYS RAUTATIELLÄ, v.2022 | VAKAVAN LOUKKAANT. JOHT., MUU RAIDELIIKENNE, v.2022 | |
| LIEVÄÄN LOUKKAANT. JOHT., VARTIOIMATON TASORISTEYS RAUTATIELLÄ, v.2022 | KUOLEMAAN JOHT., MUU RAIDELIIKENNE, v.2022 | |



MML 2019, tiilitys MJK 07/2019

VUOSI	KUOL	LOUK	LIEV.	OM AIS.	OSALLISET	OSOITE	TIENRO.	AOSA	AET	ONNTYYPPI JA TIELUOKKA
1.1.2021	0	0	0	1		Hangonväylä	25	28	5182	Tieliikenne 2-kaistainen autotie, 5 - 6,5m
1.1.2021	0	0	1	0	Henkilöauto	Keskusraitti	0	121	281	Tieliikenne 2-kaistainen autotie, 5 - 6,5m
3.1.2021	0	0	1	0		Myllykukko Nurmijärvi, Ilvesvuorenkatu 2	1311	1	470	Tieliikenne 2- tai useampikaistainen autotie, yli 8m
7.1.2021	0	0	0	1	Henkilöauto	Tie 3 X Nurmijärvi etelään, Hämeenlinnanväylä	3	104	9080	Tieliikenne Moottoritie
7.1.2021	0	0	0	1	Henkilöauto	Tie 3 X Nurmijärvi etelään, Hämeenlinnanväylä	3	104	6750	Tieliikenne Moottoritie
7.1.2021	0	0	0	1	Henkilöauto	Hämeenlinnanväylä	3	104	7110	Tieliikenne Moottoritie
7.1.2021	0	0	1	0	Henkilöauto	Tie 3 Kahvila Roosa etelään, Hämeenlinnanväylä	3	106	9538	Tieliikenne Moottoritie
8.1.2021	0	0	0	1	Henkilöauto	Järventaustantie X Kirkkotie	0	1	5847	Tieliikenne 1-kaistainen autotie, 4 - 5m
8.1.2021	0	0	3	0	Henkilöauto	Selintie 299		1	4728	Tieliikenne
11.1.2021	0	0	0	1		Hämeenlinnanväylä	3	106	7720	Tieliikenne Moottoritie
12.1.2021	0	0	0	1	Henkilöauto	Hämeenlinnanväylä	3	106	6448	Tieliikenne Moottoritie
12.1.2021	0	0	0	1	Henkilöauto	Tie 3 Kahvila Roosa etelään, Hämeenlinnanväylä		106	7582	Tieliikenne
13.1.2021	0	0	0	1	Henkilöauto	Hynnänkorventie		1	1751	Tieliikenne
13.1.2021	0	0	0	1	Linja-auto	Koulunkulmantie		1	3319	Tieliikenne 2-kaistainen autotie, 6,5 - 8m
13.1.2021	0	0	0	1	Henkilöauto	Hämeenlinnanväylä	3	106	176	Tieliikenne Moottoritie
14.1.2021	0	0	0	1	Kuorma-auto	Tie 25 X Rajamäentie	25	30	1545	Tieliikenne 2- tai useampikaistainen autotie, yli 8m
17.1.2021	0	0	1	0	Henkilöauto Henkilöauto	Karsillantie X Marjamäentie	0	151	895	Tieliikenne
20.1.2021	0	0	0	1	Pakettiauto Henkilöauto	Hämeenlinnanväylä		106	10218	Tieliikenne
20.1.2021	0	0	0	1	Henkilöauto Henkilöauto	Tie 25 X Herustentie	25	31	17	Tieliikenne 2- tai useampikaistainen autotie, yli 8m
21.1.2021	0	0	0	1	Pakettiauto	Hämeenlinnanväylä	3	106	10186	Tieliikenne Moottoritie
27.1.2021	0	0	0	1	Henkilöauto	Hämeenlinnanväylä	3	104	5706	Tieliikenne Moottoritie
27.1.2021	0	0	1	0	Henkilöauto Henkilöauto	Hämeenlinnanväylä	3	104	6719	Tieliikenne Moottoritie
28.1.2021	0	0	0	1	Henkilöauto	Lahnusentie 22		131	5	Tieliikenne 2-kaistainen autotie, 6,5 - 8m
28.1.2021	0	0	0	1	Pakettiauto	Hämeenlinnanväylä		104	4752	Tieliikenne Moottoritie
29.1.2021	0	0	0	1	Pakettiauto	Rauhaniementie 340		1	2741	Tieliikenne 2-kaistainen autotie, 5 - 6,5m
1.2.2021	0	0	0	1	Muu ajoneuvo Kuorma-auto	Lopentie 123	132	5	3022	Tieliikenne 2-kaistainen autotie, 6,5 - 8m

VUOSI	KUOL	LOUK	LIEV.	OM AIS.	OSALLISET	OSOITE	TIENRO.	AOSA	AET	ONNTYYPPI JA TIELUOKKA
4.2.2021	0	0	0	1	Henkilöauto	Hämeentie	45	10	283	Tieliikenne 2-kaistainen autotie, 5 - 6,5m
5.2.2021	0	0	0	1	Henkilöauto	Hämeenlinnanväylä		106	4034	Tieliikenne
6.2.2021	0	0	0	1	Henkilöauto Henkilöauto	Helsingintie X Pekontie	1311	1	1277	Tieliikenne 2- tai useampikaistainen autotie, yli 8m
12.2.2021	0	0	1	0	Kuorma-auto Henkilöauto Henkilöauto	Hangonväylä	25	28	5003	Tieliikenne 2- tai useampikaistainen autotie, yli 8m
12.2.2021	0	0	0	1	Henkilöauto	Kuonomäentie X Viljelystie		1	1993	Tieliikenne
14.2.2021	0	0	0	1		Klaukkalan kehätie		0	0	Tieliikenne
15.2.2021	0	0	1	0	Henkilöauto Henkilöauto	Professorintie X Karsillantie	0	0	0	Tieliikenne 1-kaistainen autotie, 4 - 5m
15.2.2021	0	0	0	1	Pakettiauto Pakettiauto	Tie 25 X Rajamäentie	25	30	1547	Tieliikenne 2- tai useampikaistainen autotie, yli 8m
16.2.2021	0	0	0	1	Henkilöauto	Hämeenlinnanväylä	3	104	10877	Tieliikenne
18.2.2021	0	0	0	1	Henkilöauto	Lepsämäntie	0	101	1866	Tieliikenne 2-kaistainen autotie, 6,5 - 8m
19.2.2021	0	0	1	0	Kuorma-auto Henkilöauto	Hämeentie	45	10	799	Tieliikenne 1-kaistainen autotie, 4 - 5m
20.2.2021	0	0	0	1	Henkilöauto	Hämeenlinnanväylä		12	327	Tieliikenne
21.2.2021	0	0	0	1	Henkilöauto	Ketunkallio 16		0	0	Tieliikenne 1-kaistainen autotie, 4 - 5m
21.2.2021	0	0	0	1	Henkilöauto	Metsäkyläntie 295		1	2937	Tieliikenne
21.2.2021	0	0	0	1	Henkilöauto	Hämeenlinnanväylä		104	6794	Tieliikenne
22.2.2021	0	0	0	1	Pakettiauto Henkilöauto	Nukarintie 179	45	1	1414	Tieliikenne 2-kaistainen autotie, 6,5 - 8m
22.2.2021	0	0	0	1	Kuorma-auto	Järventaustantie 159	11433	10	813	Tieliikenne 2-kaistainen autotie, 5 - 6,5m
1.3.2021	0	0	0	1	Henkilöauto Henkilöauto	Jussilantie X Perämatkuntie		0	0	Tieliikenne
5.3.2021	0	0	0	1		Oksantie X Isoleppälä	0	0	0	Tieliikenne 1-kaistainen autotie, 4 - 5m
8.3.2021	0	0	2	0	Henkilöauto	Karhutie		0	0	Tieliikenne 2-kaistainen autotie, 5 - 6,5m
9.3.2021	0	0	0	1	Henkilöauto	Marmoritie 1		0	0	Tieliikenne 2-kaistainen autotie, 5 - 6,5m
11.3.2021	0	0	0	1	Henkilöauto Henkilöauto	Hämeentie	45	4	2095	Tieliikenne 1-kaistainen autotie, 4 - 5m
11.3.2021	0	0	0	1	Kuorma-auto	Tie 25 X Rajamäentie	25	1	2700	Tieliikenne 2- tai useampikaistainen autotie, yli 8m
15.3.2021	0	0	0	1	Henkilöauto	Metsäkyläntie 223	11431	1	2269	Tieliikenne 2-kaistainen autotie, 5 - 6,5m
25.3.2021	0	0	0	1	Henkilöauto	Rajamäentie		2	2914	Tieliikenne
5.4.2021	0	0	0	1	Henkilöauto	Kirkkotie 473		0	0	Tieliikenne 2-kaistainen autotie, 5 - 6,5m
7.4.2021	0	0	0	1	Henkilöauto	Tie 45 X Nukarintie Pohjoinen, Nukarintie	45	10	1251	Tieliikenne 2-kaistainen autotie, 6,5 - 8m
10.4.2021	0	0	0	1	Henkilöauto	Kirkkotie		1	2156	Tieliikenne 2-kaistainen autotie, 5 - 6,5m

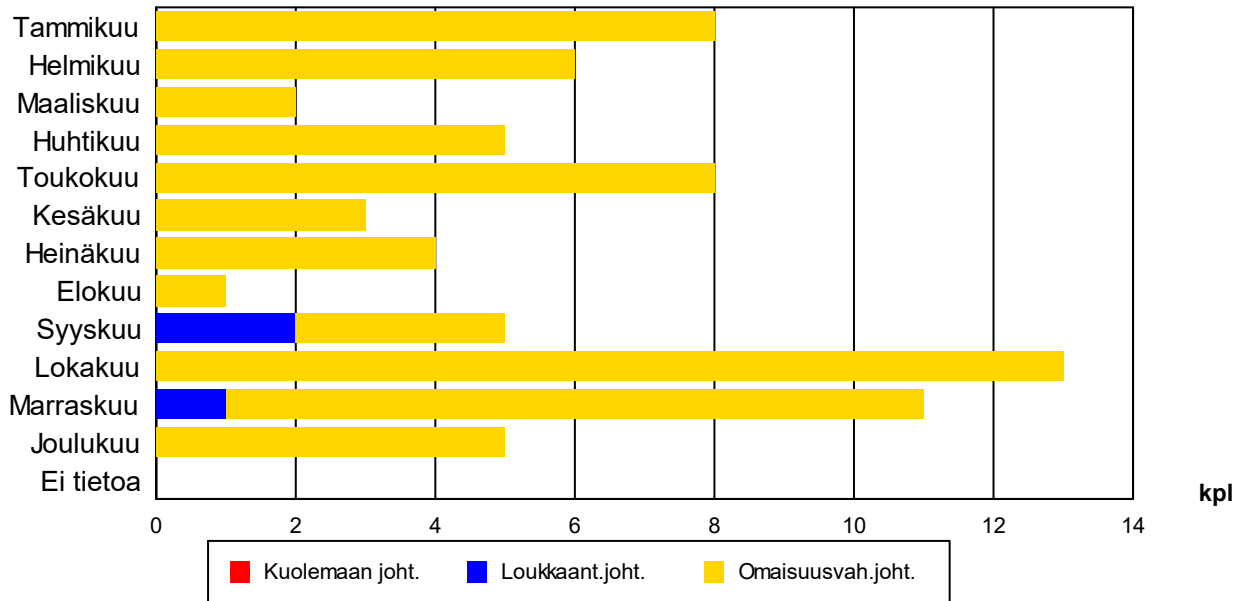
VUOSI	KUOL	LOUK	LIEV.	OMAIS.	OSALLISET	OSOITE	TIENRO.	AOSA	AET	ONNTYYPPI JA TIELUOKKA
11.4.2021	0	0	1	0	Henkilöauto	Hämeenlinnanväylä	3	1	5111	Tieliikenne Moottoritie
11.4.2021	0	0	0	1	Henkilöauto	Kyläjoentie X Koivumäentie		104	7544	Tieliikenne 1-kaistainen autotie, 4 - 5m
13.4.2021	0	0	1	0	Moottoripyörä	Hongisojantie		1	1490	Tieliikenne 2-kaistainen autotie, 6,5 - 8m
17.4.2021	0	0	0	1	Henkilöauton muu perävaunu Henkilöauto	Rajamäentie	0	121	726	Tieliikenne Kävely- ja pyörätie
18.4.2021	0	0	0	1	Henkilöauto	Raalantie		2	4495	Tieliikenne
20.4.2021	0	0	0	1	Henkilöauto Henkilöauto	Rajamäentie X Hangonväylä	1311	30	1527	Tieliikenne 2- tai useampikaistainen autotie, yli 8m
28.4.2021	0	0	0	1	Henkilöauto Henkilöauto	Nurmijärvi	45	1	3	Tieliikenne 2-kaistainen autotie, 6,5 - 8m
2.5.2021	0	0	0	1		Palojoentie X Talvitie	0	0	0	Tieliikenne 1-kaistainen autotie, 3 - 4m
3.5.2021	0	0	0	1		Kiljavantie	11299	1	6228	Tieliikenne 2-kaistainen autotie, 5 - 6,5m
4.5.2021	0	0	0	1	Henkilöauto Henkilöauto	Tie 25 X Rajamäentie		106	6635	Tieliikenne
4.5.2021	0	0	0	1		Hämeenlinnanväylä		4	2095	Tieliikenne Moottoritie
5.5.2021	0	0	0	1	Moottoripyörä	Keskusraitti 4	0	0	0	Tieliikenne 2-kaistainen autotie, 5 - 6,5m
5.5.2021	0	0	0	1	Henkilöauto Henkilöauto	Lopentie X Valkjärventie	132	2	6387	Tieliikenne 2- tai useampikaistainen autotie, yli 8m
10.5.2021	0	0	0	1	Henkilöauto	Hämeenlinnanväylä	3	106	6068	Tieliikenne
15.5.2021	0	0	1	0	Moottoripyörä	Selintie	11321	1	2688	Tieliikenne 1-kaistainen autotie, 4 - 5m
17.5.2021	0	0	0	1	Henkilöauto	Lopentie	132	2	5728	Tieliikenne 2- tai useampikaistainen autotie, yli 8m
17.5.2021	0	0	0	1	Henkilöauto Henkilöauto	Isoseppälä	0	0	0	Tieliikenne 1-kaistainen autotie, 4 - 5m
19.5.2021	0	0	0	1	Henkilöauto	Kuonomäentie		1	1208	Tieliikenne
21.5.2021	0	0	0	1	Henkilöauto	Lopentie	132	5	155	Tieliikenne 2- tai useampikaistainen autotie, yli 8m
21.5.2021	0	0	0	1	Kuorma-auto	Isokalliontie 17	0	0	0	Tieliikenne 2-kaistainen autotie, 5 - 6,5m
25.5.2021	0	0	1	0	Henkilöauto	Mäntymäentie X Isoseppälä	0	0	0	Tieliikenne 1-kaistainen autotie, 4 - 5m
25.5.2021	0	0	1	0	Moottoripyörä Henkilöauto	Sahamäentie	11421	0	0	Tieliikenne 2-kaistainen autotie, 5 - 6,5m
30.5.2021	0	1	0	0		Lepomäentie		1	914	Tieliikenne 1-kaistainen autotie, 4 - 5m
4.6.2021	0	0	0	1	Kuorma-auto	Hämeenlinnanväylä	3	104	7723	Tieliikenne Moottoritie
5.6.2021	0	0	0	1		Punamullantie X Helsingintie	1311	0	0	Tieliikenne 2- tai useampikaistainen autotie, yli 8m

VUOSI	KUOL	LOUK	LIEV.	OMAIS.	OSALLISET	OSOITE	TIENRO.	AOSA	AET	ONNTYYPPI JA TIELUOKKA
10.6.2021	0	0	0	1	Mönkijä (tieliikenne) Henkilöauto	Metsäkyläntie X Hämeenlinnantie	130	4	1	Tieliikenne 2- tai useampikaistainen autotie, yli 8m
10.6.2021	0	0	0	1	Henkilöauto Henkilöauto	Kouluntie X Hangonväylä	25	0	0	Tieliikenne 2- tai useampikaistainen autotie, yli 8m
11.6.2021	0	0	0	1	Mönkijä (tieliikenne)	Kiljavantie	0	171	1481	Tieliikenne Kävely- ja pyörätie
11.6.2021	0	0	0	1	Purje-, moottoripurje- tai ultrakevyt lentokone	Hämeenlinnantie		28	3647	Ilmaliikenne
18.6.2021	0	0	0	1	Pakettiauto	Laidunkaari X Raalantie	0	0	0	Tieliikenne 1-kaistainen autotie, 4 - 5m
8.7.2021	0	0	0	1	Henkilöauto	Hangonväylä	25	23	5	Tieliikenne 2-kaistainen autotie, 6,5 - 8m
11.7.2021	0	0	1	0		Puhdistamontie	0	29	1171	Maastoliikenne 1-kaistainen autotie, 4 - 5m
24.7.2021	0	0	1	0	Henkilöauto	Kirkkotie X Järventaustantie	11433	1	2468	Tieliikenne 1-kaistainen autotie, 4 - 5m
25.7.2021	0	0	1	0		Raalantie		4	777	Tieliikenne
25.7.2021	0	0	0	1		Nummenpääntie		0	0	Tieliikenne 2-kaistainen autotie, 5 - 6,5m
7.7.2021	0	0	1	0	Kuorma-auto Henkilöauto	Siippoontie		1	187	Tieliikenne 2- tai useampikaistainen autotie, yli 8m
8.7.2021	0	0	1	0	Kuorma-auto Henkilöauto	Klaukkalantie	132	7	7316	Tieliikenne 2-kaistainen autotie, 6,5 - 8m
9.7.2021	0	1	0	0	Polkupyörä Henkilöauto	Rajamäentie X Astrakanintie	1311	3	581	Tieliikenne 2- tai useampikaistainen autotie, yli 8m
10.7.2021	0	1	0	0	Mopo Henkilöauto	Siippoontie	1311	1	5825	Tieliikenne 2- tai useampikaistainen autotie, yli 8m
15.7.2021	2	1	0	0	Henkilöauto Henkilöauto	Hämeentie	45	2	3522	Tieliikenne 2-kaistainen autotie, 6,5 - 8m
22.7.2021	0	0	0	1	Pakettiauto Henkilöauto	Rajamäentie	1311	2	5778	Tieliikenne 2- tai useampikaistainen autotie, yli 8m
29.7.2021	0	0	0	1	Pakettiauto	Hämeenlinnanväylä	3	106	3729	Tieliikenne Moottoritie
3.8.2021	0	0	1	0	Pakettiauto Henkilöauto	Kirkkotie X Karjatie		153	249	Tieliikenne 2-kaistainen autotie, 5 - 6,5m
9.8.2021	0	0	1	0	Henkilöauto	Hämeenlinnanväylä	3	1	7881	Tieliikenne 2- tai useampikaistainen autotie, yli 8m
10.8.2021	0	0	0	1	Henkilöauto Henkilöauto	Lahnuksentie	1324	0	0	Tieliikenne 2-kaistainen autotie, 5 - 6,5m
12.8.2021	0	0	0	1	Henkilöauto	Franssintie 51		2	5363	Tieliikenne
12.8.2021	0	0	0	1	Henkilöauto	Franssintie 51		104	8494	Tieliikenne
17.8.2021	0	0	0	1	Henkilöauto	Lepsämäntie		1	820	Muu liikenne
16.8.2021	0	1	0	0	Moottoripyörä	Nummenpääntie X Leikontie		104	4828	Tieliikenne
29.8.2021	0	0	0	1	Henkilöauto	Haapakorventie	0	0	0	Tieliikenne 1-kaistainen autotie, 4 - 5m
31.8.2021	0	0	0	1	Kuorma-auto	Hämeenlinnanväylä	3	0	0	Tieliikenne Moottoritie

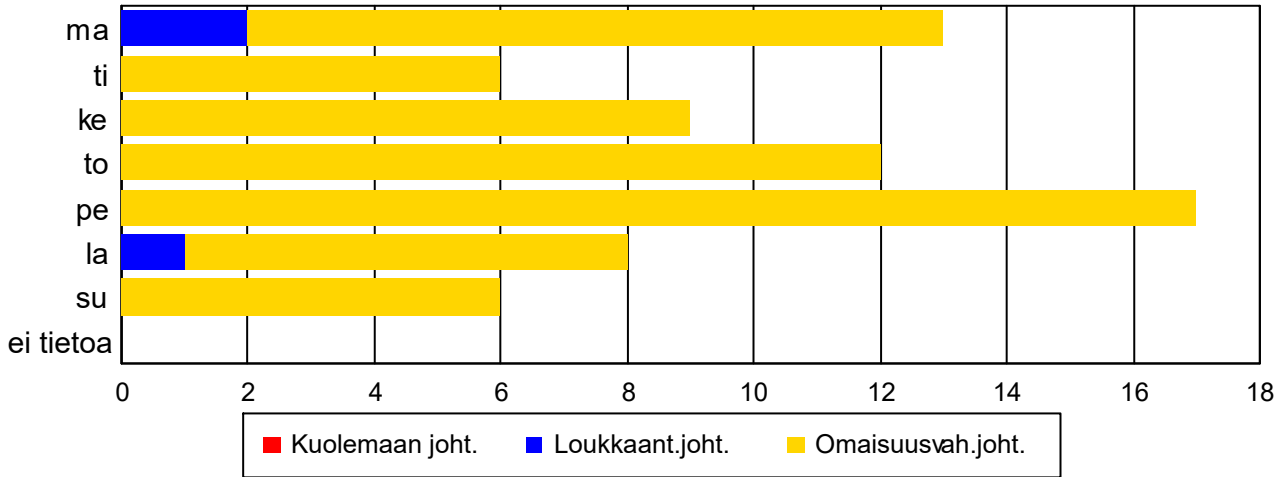
VUOSI	KUOL	LOUK	LIEV.	OM AIS.	OSALLISET	OSOITE	TIENRO.	AOSA	AET	ONNTYYPPI JA TIELUOKKA
10.9.2021	0	0	0	1	Henkilöauto	Alepa Klaukkala, Liikekuja 1		7	6966	Tieliikenne 2-kaistainen autotie, 6,5 - 8m
10.9.2021	0	0	1	0	Mopo Henkilöauto	Tehotie	1311	1	2521	Tieliikenne 2- tai useampikaistainen autotie, yli 8m
6.9.2021	0	0	0	1	Henkilöauto	Rajamäentie	1311	1	6883	Tieliikenne 2- tai useampikaistainen autotie, yli 8m
12.9.2021	0	0	0	1	Henkilöauto	Yli-Kunnarinmutka	0	0	0	Tieliikenne 1-kaistainen autotie, 3 - 4m
17.9.2021	0	0	0	1	Henkilöauto	Kyläjoentie	11436	10	791	Tieliikenne 1-kaistainen autotie, 4 - 5m
22.9.2021	0	0	0	1	Henkilöauto	Hämeentie	45	31	1822	Tieliikenne 2-kaistainen autotie, 6,5 - 8m
21.9.2021	0	0	2	0	Henkilöauto Henkilöauto	Hangonväylä X Hyvämäentie		1	1490	Tieliikenne
23.9.2021	0	0	0	1	Henkilöauto Henkilöauto	Hämeentie	45	0	0	Tieliikenne 2-kaistainen autotie, 6,5 - 8m
25.9.2021	0	0	2	0	Pakettiauto Henkilöauto	Lopentie X Kurrinkaari	132	0	0	Tieliikenne 2- tai useampikaistainen autotie, yli 8m
30.9.2021	0	0	1	0	Mopo	Yrittäjänkuja X Yrittäjätie	0	4	1507	Tieliikenne 2-kaistainen autotie, 5 - 6,5m
4.10.2021	0	0	1	0	Henkilöauto	Hongisojantie X Lehtipellontie	11427	10	2004	Tieliikenne 2-kaistainen autotie, 6,5 - 8m
7.10.2021	0	0	1	0	Henkilöauto Henkilöauto	Helsingintie	1311	1	655	Tieliikenne 2- tai useampikaistainen autotie, yli 8m
9.10.2021	0	0	0	1		Toukolantie 1		0	0	Tieliikenne
19.10.2021	0	0	0	1	Henkilöauto Henkilöauto	Klaukkalantie	132	4	553	Tieliikenne
20.10.2021	0	0	0	1	Pakettiauto	Raalantie		2	9383	Tieliikenne
22.10.2021	0	0	1	0	Henkilöauto	Hämeentie	45	156	1386	Tieliikenne 2-kaistainen autotie, 6,5 - 8m
24.10.2021	0	0	0	1	Polkupyörä	Tornimäentie 20		0	0	Maastoliikenne
5.11.2021	0	0	0	1	Henkilöauto	Luhtajoentie		1	3557	Tieliikenne 2-kaistainen autotie, 5 - 6,5m
8.11.2021	0	0	0	1	Henkilöauto	Lopentie X Isomäentie	132	1	1915	Tieliikenne 2- tai useampikaistainen autotie, yli 8m
11.11.2021	0	0	0	1	Henkilöauto	Ojakkalantie	11435	1	2312	Tieliikenne 1-kaistainen autotie, 4 - 5m
20.11.2021	0	0	0	1		Klaukkalantie		28	5739	Tieliikenne
23.11.2021	0	0	1	0	Henkilöauto	Nummenniityntie 330		0	0	Tieliikenne 2-kaistainen autotie, 5 - 6,5m
23.11.2021	0	0	0	1	Henkilöauto	Järventaustantie		1	3186	Tieliikenne 1-kaistainen autotie, 4 - 5m
26.11.2021	0	0	0	1	Kuorma-auto	Hangonväylä X Lopentie	21571	0	0	Tieliikenne 2- tai useampikaistainen autotie, yli 8m
26.11.2021	0	0	0	1	Henkilöauto Hen	Kirkkarintie X Raalantie	1321	106	2620	Tieliikenne 2-kaistainen autotie, 5 - 6,5m
30.11.2021	0	0	0	1		Suomiehentie	11487	1	6762	Tieliikenne 1-kaistainen autotie, 4 - 5m
6.12.2021	0	0	4	0	Henkilöauto Henkilöauto	Klaukkalantie	132	1	5774	Tieliikenne 2-kaistainen autotie, 6,5 - 8m

VUOSI	KUOL	LOUK	LIEV.	OM AIS.	OSALLISET	OSOITE	TIENRO.	AOSA	AET	ONNTYYPPI JA TIELUOKKA
9.12.2021	0	0	1	0	Henkilöauto Henkilöauto	Klaukkalantie	132			Tieliikenne 2-kaistainen autotie, 6,5 - 8m
13.12.2021	0	0	0	1	Henkilöauto	Kuonomäentie 419		104	5430	Tieliikenne
10.12.2021	0	0	0	1	Henkilöauto	Hämeenlinnanväylä	3	106	56	Tieliikenne Moottoritie
10.12.2021	0	0	0	1	Pakettiauto	Hämeenlinnanväylä	3	0	0	Tieliikenne Moottoritie
10.12.2021	0	0	0	1	Henkilöauto	Hämeenlinnanväylä		1	3683	Tieliikenne
15.12.2021	0	0	0	1		Hangonväylä		7	4171	Tieliikenne
15.12.2021	0	0	0	1	Henkilöauto	Rajamäentie	1311	1	3800	Tieliikenne 2- tai useampikaistainen autotie, yli 8m
17.12.2021	0	0	0	1		Hämeenlinnanväylä		104	10754	Tieliikenne
18.12.2021	0	0	0	1	Henkilöauto	Klaukkalantie	132	0	0	Tieliikenne 2-kaistainen autotie, 6,5 - 8m
18.12.2021	0	0	0	1		Hangonväylä	25	31	146	Tieliikenne 2- tai useampikaistainen autotie, yli 8m
20.12.2021	0	0	0	1	Kuorma-auto Henkilöauto	Hämeentie	45			Tieliikenne 2-kaistainen autotie, 6,5 - 8m
20.12.2021	0	0	0	1	Henkilöauto	Uotilantie		30	1635	Tieliikenne
22.12.2021	0	0	0	1	Henkilöauto	Klaukkalantie X Lahnuksentie	132	12	1458	Tieliikenne 2-kaistainen autotie, 6,5 - 8m
23.12.2021	0	0	0	1	Henkilöauto	Hämeentie	45	4	1518	Tieliikenne 2-kaistainen autotie, 6,5 - 8m
26.12.2021	0	0	0	1	Henkilöauto Henkilöauto	Hangonväylä	25	1	906	Tieliikenne 2- tai useampikaistainen autotie, yli 8m
29.12.2021	0	0	0	1	Henkilöauto	Tie 3 X Nurmijärvi etelään, Hämeenlinnanväylä	3	0	0	Tieliikenne Moottoritie
30.12.2021	0	0	0	1	Pakettiauto	Riipiläntie X Metsäkyläntie	11432	104	11403	Tieliikenne 2-kaistainen autotie, 6,5 - 8m
31.12.2021	0	0	0	1	Henkilöauto Henkilöauto	Valkjärventie X Savitorpantie	11421			Tieliikenne 2-kaistainen autotie, 5 - 6,5m

Onnettomuudet kuukausittain

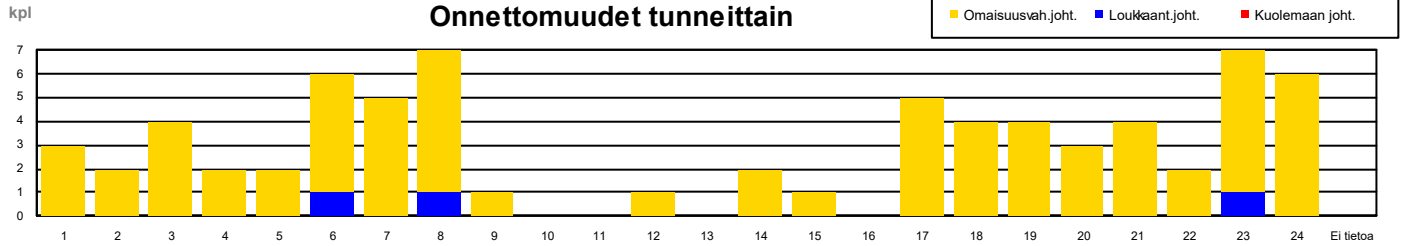


	Kuolemaan joht.	Loukkaant.joht.	Omaisuusvah.joht.	Yhteensä
Tammikuu	0 0.0%	0 0.0%	8 11.3%	8 11.3%
Helmikuu	0 0.0%	0 0.0%	6 8.5%	6 8.5%
Maaliskuu	0 0.0%	0 0.0%	2 2.8%	2 2.8%
Huhtikuu	0 0.0%	0 0.0%	5 7.0%	5 7.0%
Toukokuu	0 0.0%	0 0.0%	8 11.3%	8 11.3%
Kesäkuu	0 0.0%	0 0.0%	3 4.2%	3 4.2%
Heinäkuu	0 0.0%	0 0.0%	4 5.6%	4 5.6%
Elokuu	0 0.0%	0 0.0%	1 1.4%	1 1.4%
Syyskuu	0 0.0%	2 2.8%	3 4.2%	5 7.0%
Lokakuu	0 0.0%	0 0.0%	13 18.3%	13 18.3%
Marraskuu	0 0.0%	1 1.4%	10 14.1%	11 15.5%
Joulukuu	0 0.0%	0 0.0%	5 7.0%	5 7.0%
Ei tietoa	0 0.0%	0 0.0%	0 0.0%	0 0.0%
Yhteensä	0 0.0%	3 4.2%	68 95.8%	71 100.0%

Onnettomuudet viikonpäivittäin


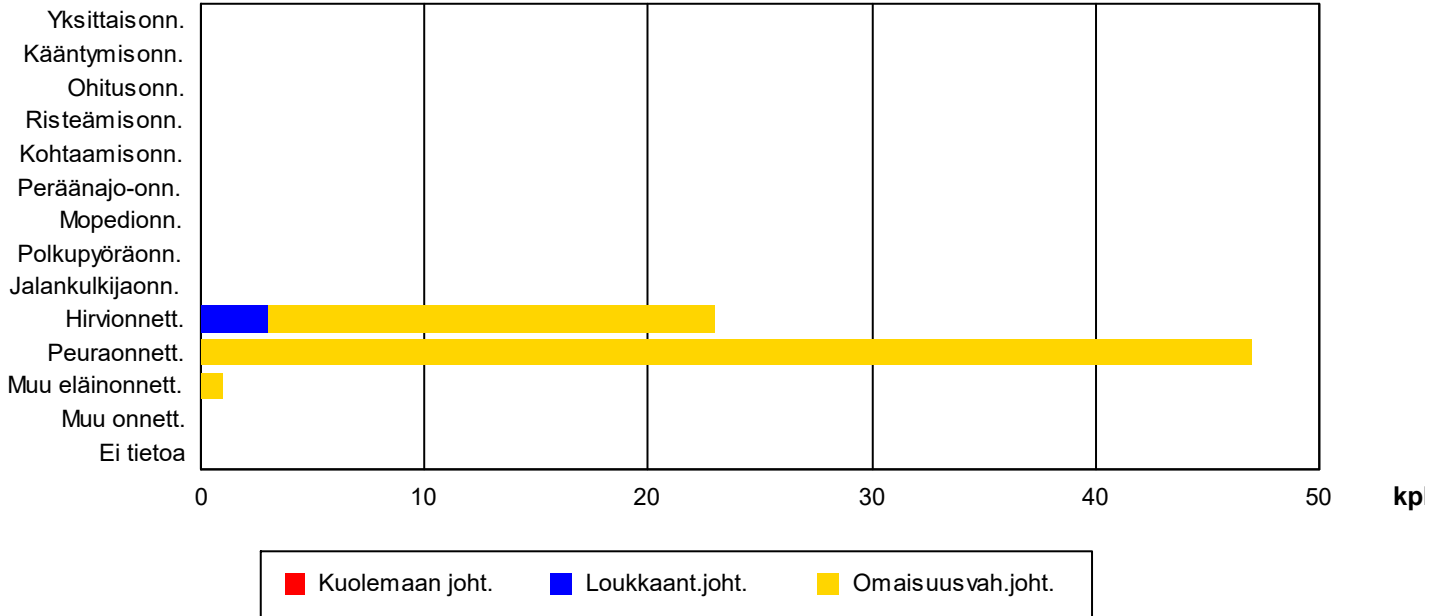
kpl

	Kuolemaan joht.	Loukkaant.joht.	Omaisuusvah.joht.	Yhteensä
ma	0 0.0%	2 2.8%	11 15.5%	13 18.3%
ti	0 0.0%	0 0.0%	6 8.5%	6 8.5%
ke	0 0.0%	0 0.0%	9 12.7%	9 12.7%
to	0 0.0%	0 0.0%	12 16.9%	12 16.9%
pe	0 0.0%	0 0.0%	17 23.9%	17 23.9%
la	0 0.0%	1 1.4%	7 9.9%	8 11.3%
su	0 0.0%	0 0.0%	6 8.5%	6 8.5%
ei tietoa	0 0.0%	0 0.0%	0 0.0%	0 0.0%
Yhteensä	0 0.0%	3 4.2%	68 95.8%	71 100.0%



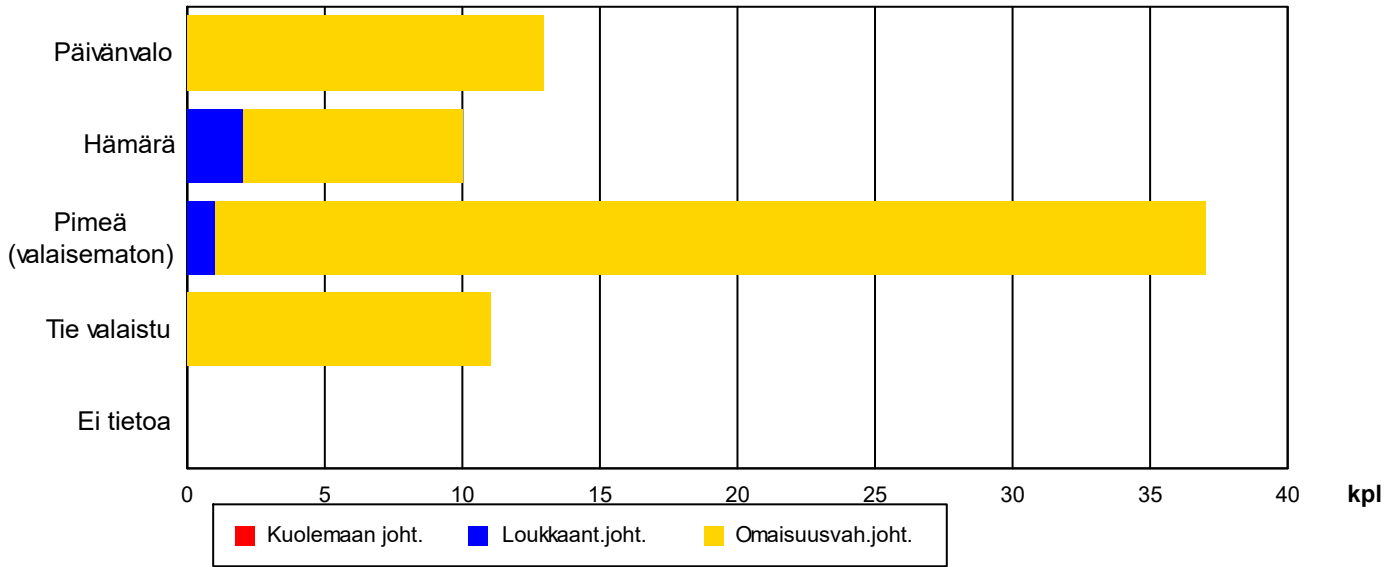
	Kuolemaan joht.	Loukkaant.joht.	Omaisuuusvah.joht.	Yhteensä
1	0 0.0%	0 0.0%	3 4.2%	3 4.2%
2	0 0.0%	0 0.0%	2 2.8%	2 2.8%
3	0 0.0%	0 0.0%	4 5.6%	4 5.6%
4	0 0.0%	0 0.0%	2 2.8%	2 2.8%
5	0 0.0%	0 0.0%	2 2.8%	2 2.8%
6	0 0.0%	1 1.4%	5 7.0%	6 8.5%
7	0 0.0%	0 0.0%	5 7.0%	5 7.0%
8	0 0.0%	1 1.4%	6 8.5%	7 9.9%
9	0 0.0%	0 0.0%	1 1.4%	1 1.4%
10	0 0.0%	0 0.0%	0 0.0%	0 0.0%
11	0 0.0%	0 0.0%	0 0.0%	0 0.0%
12	0 0.0%	0 0.0%	1 1.4%	1 1.4%
13	0 0.0%	0 0.0%	0 0.0%	0 0.0%
14	0 0.0%	0 0.0%	2 2.8%	2 2.8%
15	0 0.0%	0 0.0%	1 1.4%	1 1.4%
16	0 0.0%	0 0.0%	0 0.0%	0 0.0%
17	0 0.0%	0 0.0%	5 7.0%	5 7.0%
18	0 0.0%	0 0.0%	4 5.6%	4 5.6%
19	0 0.0%	0 0.0%	4 5.6%	4 5.6%
20	0 0.0%	0 0.0%	3 4.2%	3 4.2%
21	0 0.0%	0 0.0%	4 5.6%	4 5.6%
22	0 0.0%	0 0.0%	2 2.8%	2 2.8%
23	0 0.0%	1 1.4%	6 8.5%	7 9.9%
24	0 0.0%	0 0.0%	6 8.5%	6 8.5%
Ei tietoa	0 0.0%	0 0.0%	0 0.0%	0 0.0%
Yhteensä	0 0.0%	3 4.2%	68 95.8%	71 100.0%

Onnettomuudet onnettomuusluokittain



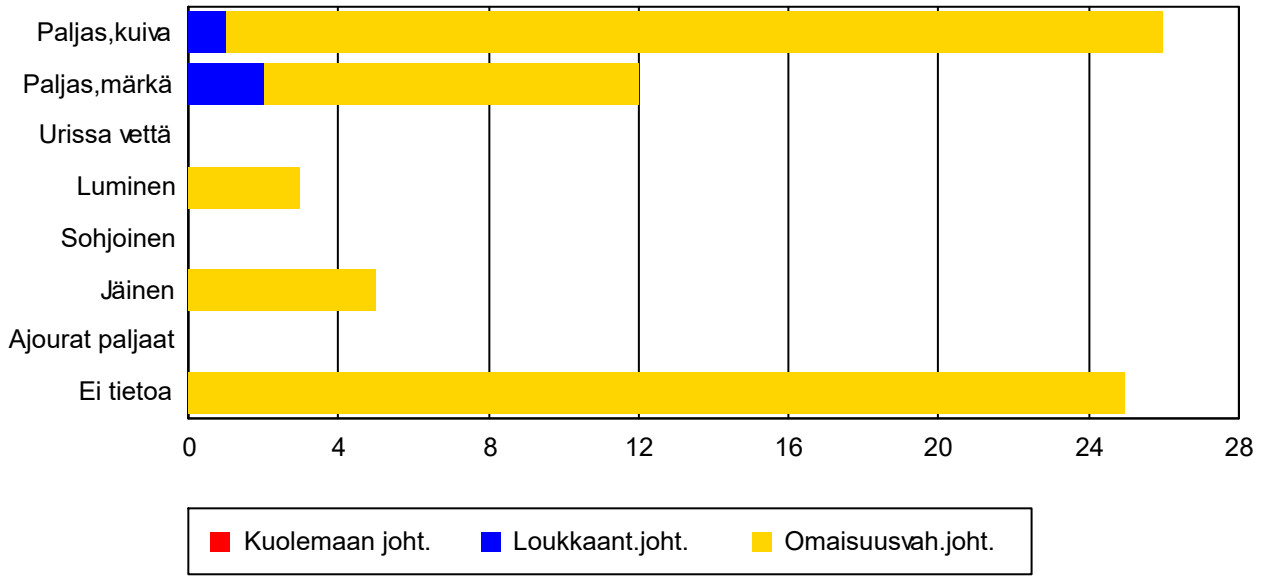
	Kuolemaan joht.	Loukkaant.joht.	Omaisuu vah.joht.	Yhteensä
Yksittaisonn.	0 0.0%	0 0.0%	0 0.0%	0 0.0%
Kääntymisonn.	0 0.0%	0 0.0%	0 0.0%	0 0.0%
Ohitusonn.	0 0.0%	0 0.0%	0 0.0%	0 0.0%
Risteämisonn.	0 0.0%	0 0.0%	0 0.0%	0 0.0%
Kohtaamisonn.	0 0.0%	0 0.0%	0 0.0%	0 0.0%
Peräänajo-onn.	0 0.0%	0 0.0%	0 0.0%	0 0.0%
Mopedionn.	0 0.0%	0 0.0%	0 0.0%	0 0.0%
Polkupyöräonn.	0 0.0%	0 0.0%	0 0.0%	0 0.0%
Jalankulkijaonn.	0 0.0%	0 0.0%	0 0.0%	0 0.0%
Hirvionnett.	0 0.0%	3 4.2%	20 28.2%	23 32.4%
Peuraonnett.	0 0.0%	0 0.0%	47 66.2%	47 66.2%
Muu eläinonnett.	0 0.0%	0 0.0%	1 1.4%	1 1.4%
Muu onnett.	0 0.0%	0 0.0%	0 0.0%	0 0.0%
Ei tietoa	0 0.0%	0 0.0%	0 0.0%	0 0.0%
Yhteensä	0 0.0%	3 4.2%	68 95.8%	71 100.0%

Valoisuus onnettomuuspaikalla



	Kuolemaan joht.	Loukkaant.joht.	Omaisuusvah.joht.	Yhteensä
Päivänvalo	0 0.0%	0 0.0%	13 18.3%	13 18.3%
Hämärä	0 0.0%	2 2.8%	8 11.3%	10 14.1%
Pimeä (valaisematon)	0 0.0%	1 1.4%	36 50.7%	37 52.1%
Tie valaistu	0 0.0%	0 0.0%	11 15.5%	11 15.5%
Ei tietoa	0 0.0%	0 0.0%	0 0.0%	0 0.0%
Yhteensä	0 0.0%	3 4.2%	68 95.8%	71 100.0%

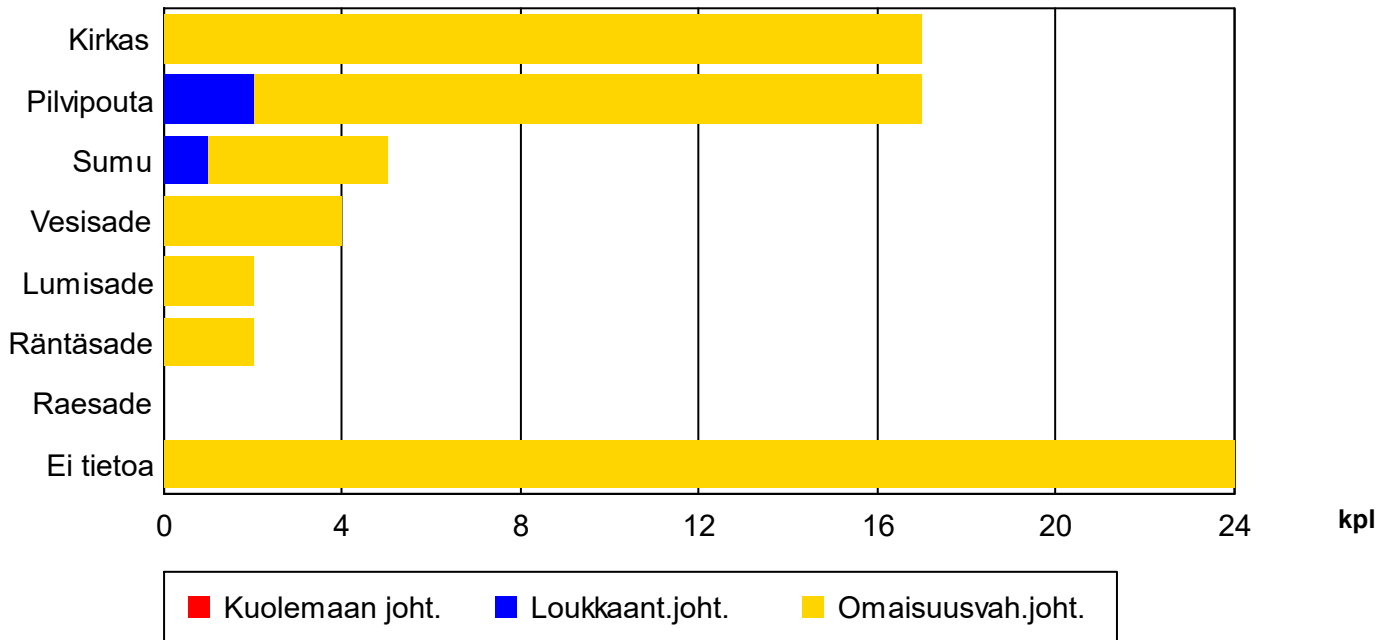
Tiekeli onnettomuuspaikalla



kpl

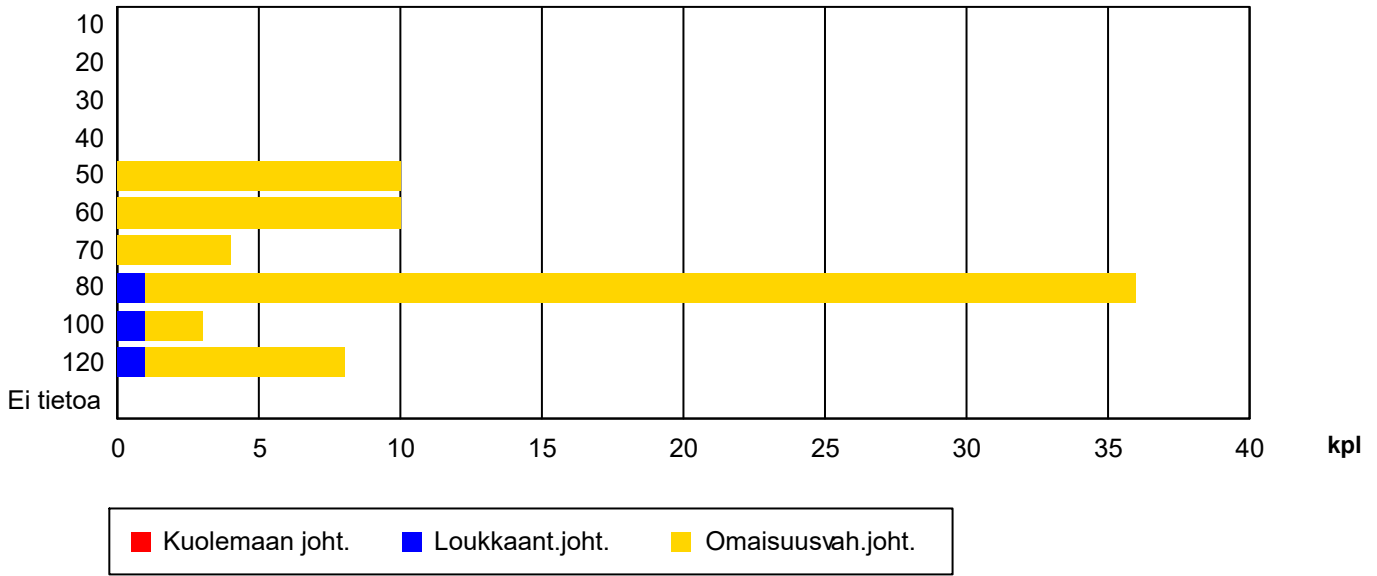
	Kuolemaan joht.	Loukkaant.joht.	OmaisuuSVah.joht.	Yhteensä
Paljas,kuiva	0 0.0%	1 1.4%	25 35.2%	26 36.6%
Paljas,märkä	0 0.0%	2 2.8%	10 14.1%	12 16.9%
Urissa vettä	0 0.0%	0 0.0%	0 0.0%	0 0.0%
Luminen	0 0.0%	0 0.0%	3 4.2%	3 4.2%
Sohjoinen	0 0.0%	0 0.0%	0 0.0%	0 0.0%
Jäinen	0 0.0%	0 0.0%	5 7.0%	5 7.0%
Ajourat paljaat	0 0.0%	0 0.0%	0 0.0%	0 0.0%
Ei tietoa	0 0.0%	0 0.0%	25 35.2%	25 35.2%
Yhteensä	0 0.0%	3 4.2%	68 95.8%	71 100.0%

Sää onnettomuuspaikalla



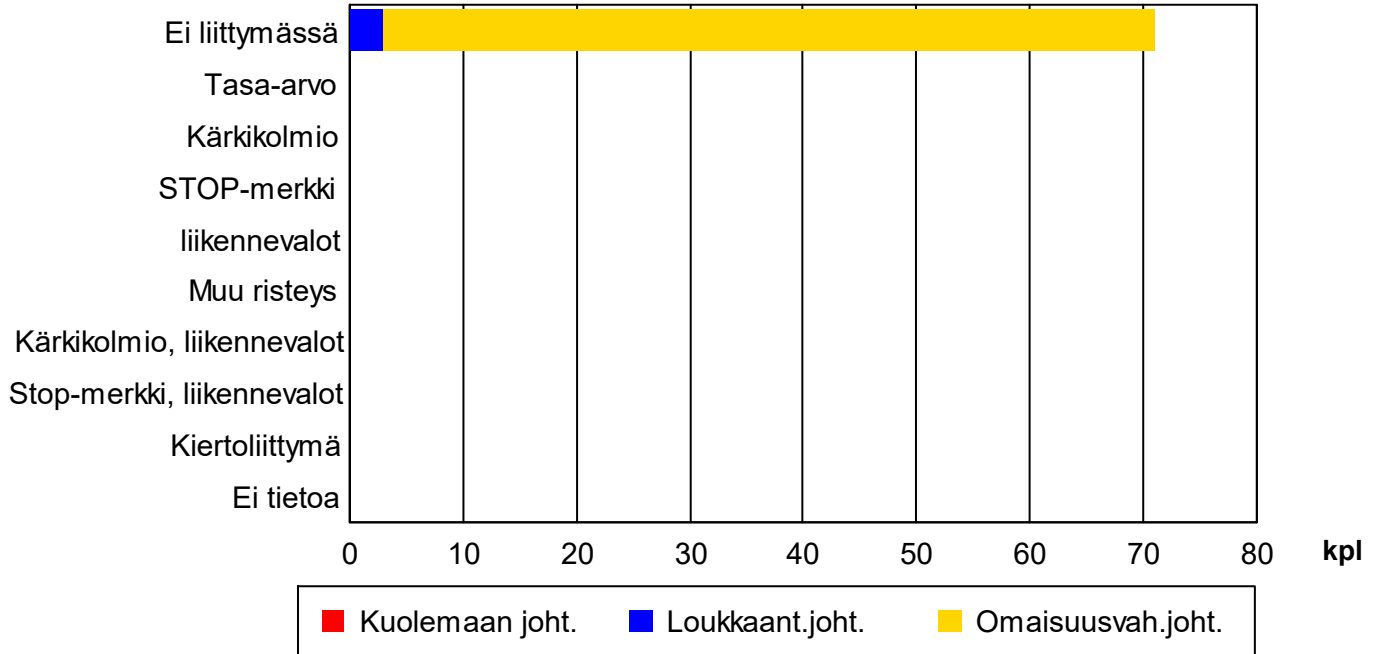
	Kuolemaan joht.	Loukkaant.joht.	Omaisuusvah.joht.	Yhteensä
Kirkas	0 0.0%	0 0.0%	17 23.9%	17 23.9%
Pilvipouta	0 0.0%	2 2.8%	15 21.1%	17 23.9%
Sumu	0 0.0%	1 1.4%	4 5.6%	5 7.0%
Vesisade	0 0.0%	0 0.0%	4 5.6%	4 5.6%
Lumisade	0 0.0%	0 0.0%	2 2.8%	2 2.8%
Röntäsade	0 0.0%	0 0.0%	2 2.8%	2 2.8%
Raesade	0 0.0%	0 0.0%	0 0.0%	0 0.0%
Ei tietoa	0 0.0%	0 0.0%	24 33.8%	24 33.8%
Yhteensä	0 0.0%	3 4.2%	68 95.8%	71 100.0%

Nopeusrajoitus onnettomuuspaikalla



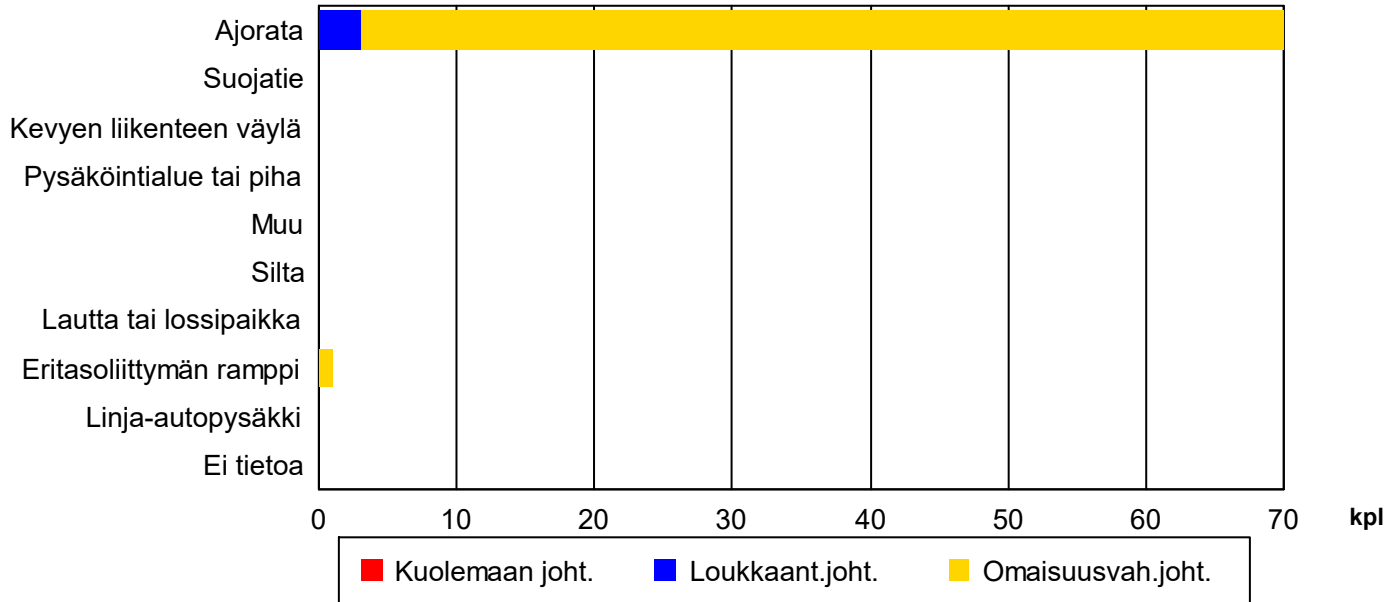
	Kuolemaan joht.	Loukkaant.joht.	Omaisuusvah.joht.	Yhteensä
10	0 0.0%	0 0.0%	0 0.0%	0 0.0%
20	0 0.0%	0 0.0%	0 0.0%	0 0.0%
30	0 0.0%	0 0.0%	0 0.0%	0 0.0%
40	0 0.0%	0 0.0%	0 0.0%	0 0.0%
50	0 0.0%	0 0.0%	10 14.1%	10 14.1%
60	0 0.0%	0 0.0%	10 14.1%	10 14.1%
70	0 0.0%	0 0.0%	4 5.6%	4 5.6%
80	0 0.0%	1 1.4%	35 49.3%	36 50.7%
100	0 0.0%	1 1.4%	2 2.8%	3 4.2%
120	0 0.0%	1 1.4%	7 9.9%	8 11.3%
Ei tietoa	0 0.0%	0 0.0%	0 0.0%	0 0.0%
Yhteensä	0 0.0%	3 4.2%	68 95.8%	71 100.0%

Risteysvarustus onnettomuuspaikalla



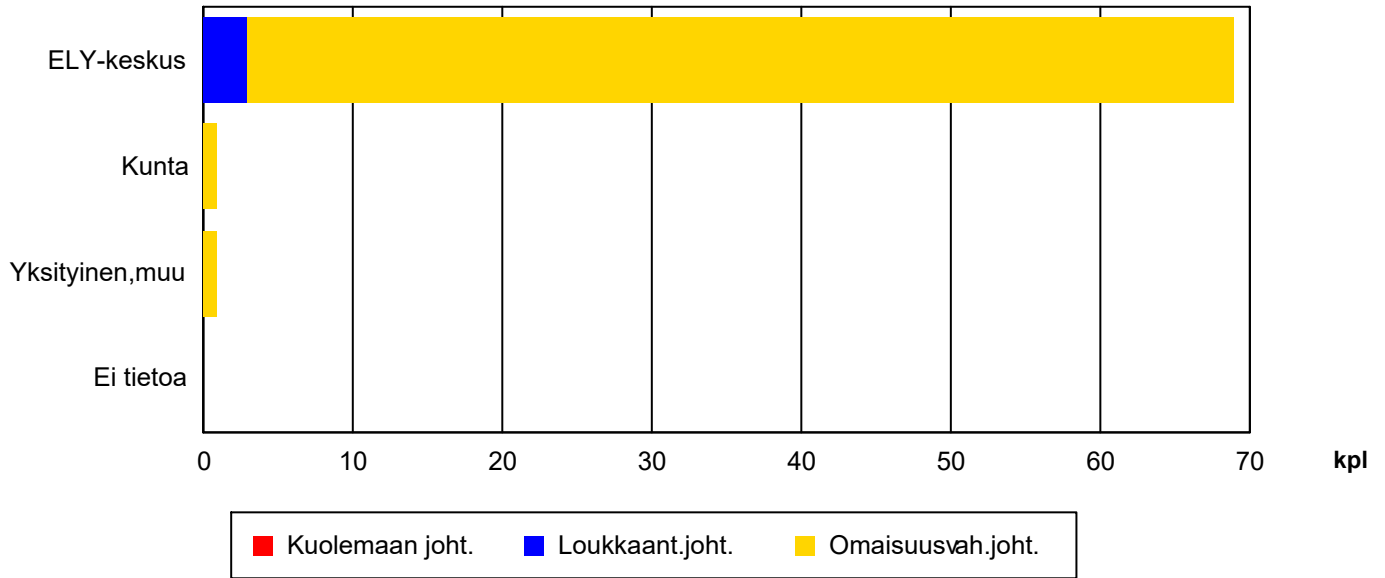
	Kuolemaan joht.	Loukkaant.joht.	Omaisuusvah.joht.	Yhteensä
Ei liittymässä	0 0.0%	3 4.2%	68 95.8%	71 100.0%
Tasa-arvo	0 0.0%	0 0.0%	0 0.0%	0 0.0%
Kärkikolmio	0 0.0%	0 0.0%	0 0.0%	0 0.0%
STOP-merkki	0 0.0%	0 0.0%	0 0.0%	0 0.0%
liikennevalot	0 0.0%	0 0.0%	0 0.0%	0 0.0%
Muu risteys	0 0.0%	0 0.0%	0 0.0%	0 0.0%
Kärkikolmio, liikennevalot	0 0.0%	0 0.0%	0 0.0%	0 0.0%
Stop-merkki, liikennevalot	0 0.0%	0 0.0%	0 0.0%	0 0.0%
Kiertoliittymä	0 0.0%	0 0.0%	0 0.0%	0 0.0%
Ei tietoa	0 0.0%	0 0.0%	0 0.0%	0 0.0%
Yhteensä	0 0.0%	3 4.2%	68 95.8%	71 100.0%

Onnettomuuspaikan tyyppi



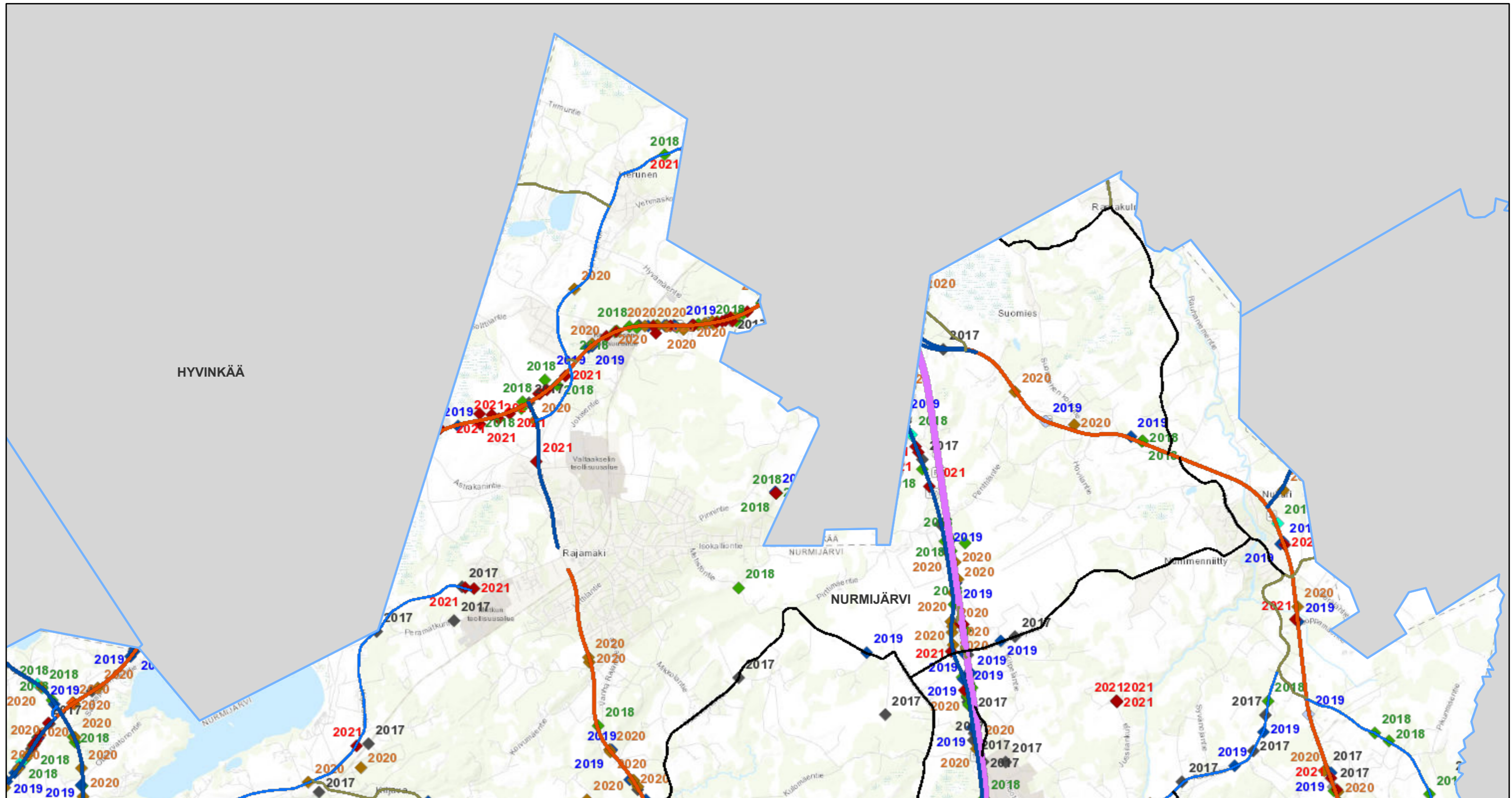
	Kuolemaan joht.	Loukkaant.joht.	Omaisuu vah.joht.	Yhteensä
Ajorata	0 0.0%	3 4.2%	67 94.4%	70 98.6%
Suojatie	0 0.0%	0 0.0%	0 0.0%	0 0.0%
Kevyen liikenteen väylä	0 0.0%	0 0.0%	0 0.0%	0 0.0%
Pysäköintialue tai piha	0 0.0%	0 0.0%	0 0.0%	0 0.0%
Muu	0 0.0%	0 0.0%	0 0.0%	0 0.0%
Silta	0 0.0%	0 0.0%	0 0.0%	0 0.0%
Lautta tai lossipaikka	0 0.0%	0 0.0%	0 0.0%	0 0.0%
Eritasoliittymän ramppi	0 0.0%	0 0.0%	1 1.4%	1 1.4%
Linja-autopysäkki	0 0.0%	0 0.0%	0 0.0%	0 0.0%
Ei tietoa	0 0.0%	0 0.0%	0 0.0%	0 0.0%
Yhteensä	0 0.0%	3 4.2%	68 95.8%	71 100.0%

Tienpitäjä onnettomuuspaikalla

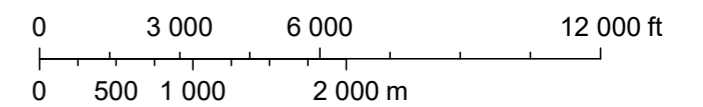


	Kuolemaan joht.	Loukkaant.joht.	Omaisuusvah.joht.	Yhteensä
ELY-keskus	0 0.0%	3 4.2%	66 93.0%	69 97.2%
Kunta	0 0.0%	0 0.0%	1 1.4%	1 1.4%
Yksityinen, muu	0 0.0%	0 0.0%	1 1.4%	1 1.4%
Ei tietoa	0 0.0%	0 0.0%	0 0.0%	0 0.0%
Yhteensä	0 0.0%	3 4.2%	68 95.8%	71 100.0%

Nurmijärvi pohjoinen: riistaonnettomuudet 2017-2021



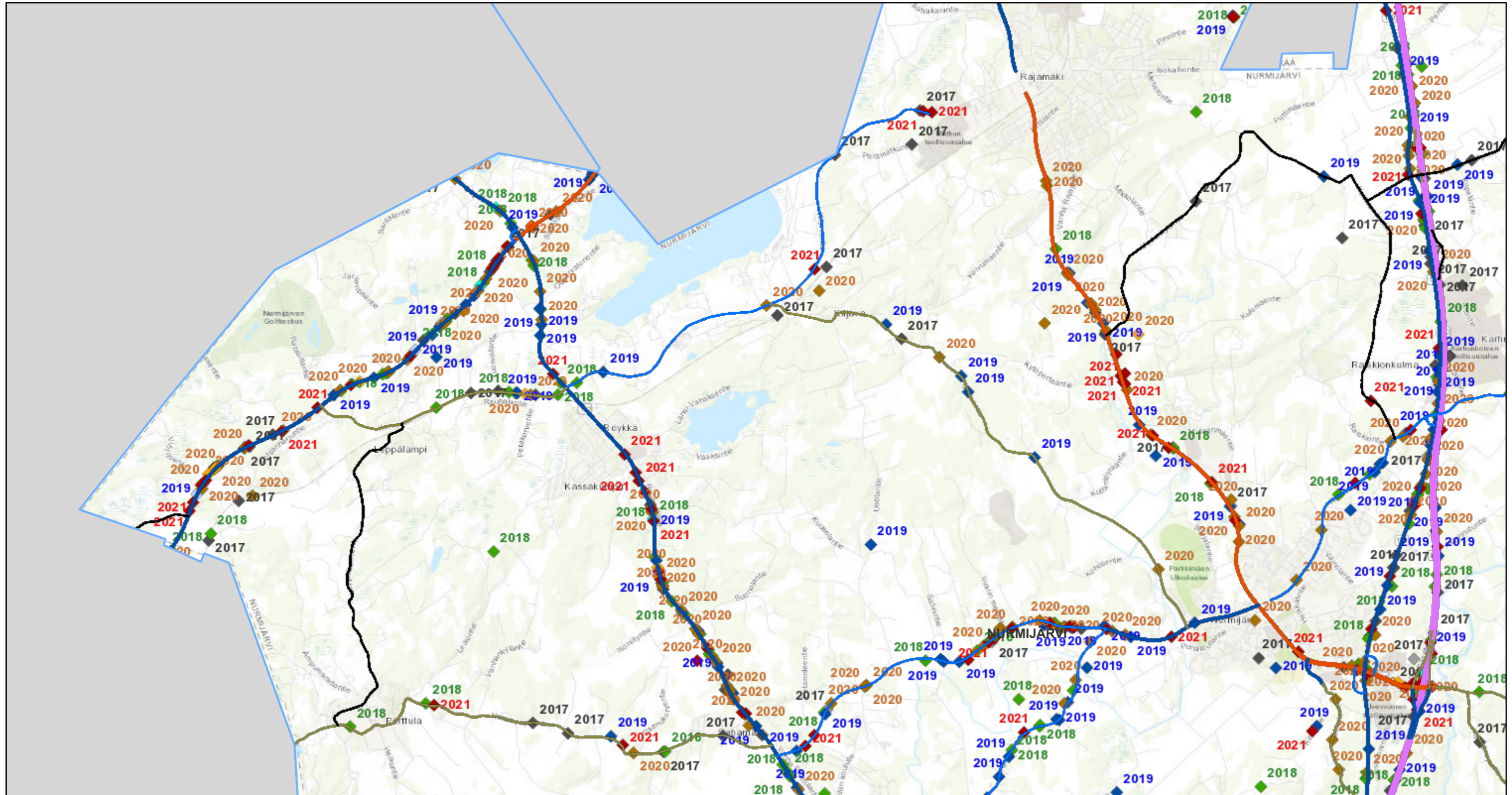
1:100 000



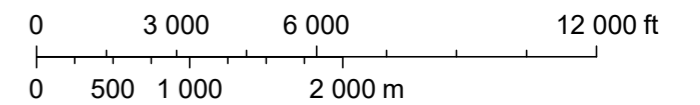
- | | | | |
|-----------------------|-----------------|----------------------------|----------------------------|
| KUNTA | 1 501 - 3 000 | PEURAONNETTOMUUDET, v.2017 | HIRVIONNETTOMUUDET, v.2019 |
| TAUSTAKUNTA | 3 001 - 6 000 | HIRVIONNETTOMUUDET, v.2017 | PEURAONNETTOMUUDET, v.2020 |
| LIIKKENEMÄÄRÄT | 6 001 - 12 000 | PEURAONNETTOMUUDET, v.2018 | HIRVIONNETTOMUUDET, v.2020 |
| 7 - 100 | 12 001 - 20 000 | HIRVIONNETTOMUUDET, v.2018 | PEURAONNETTOMUUDET, v.2021 |
| 101 - 350 | 20 001 - 100000 | PEURAONNETTOMUUDET, v.2019 | HIRVIONNETTOMUUDET, v.2021 |
| 351 - 1 500 | | | |

Sources: Esri, HERE, Garmin, Intermap, increment P Corp., GEBCO, USGS, FAO, NPS, NRCAN, GeoBase, IGN, Kadaster NL, Ordnance Survey, Esri Japan, METI, Esri China (Hong Kong), (c) OpenStreetMap contributors, and the GIS User Community

Nurmijärvi länsi: riistaonnettomuudet 2017-2021



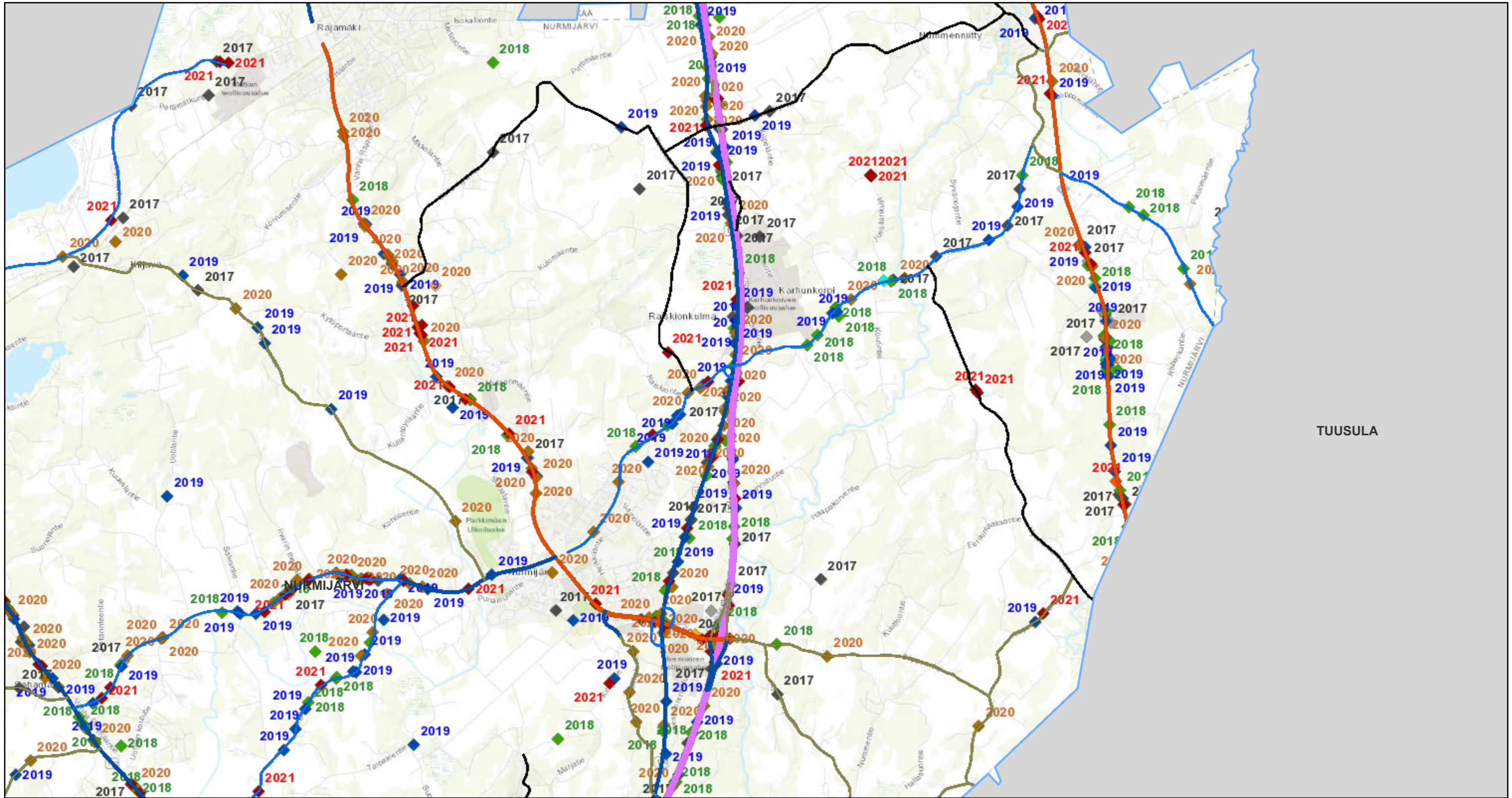
1:100 000



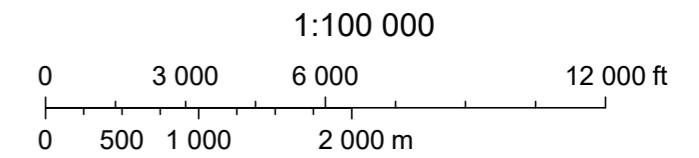
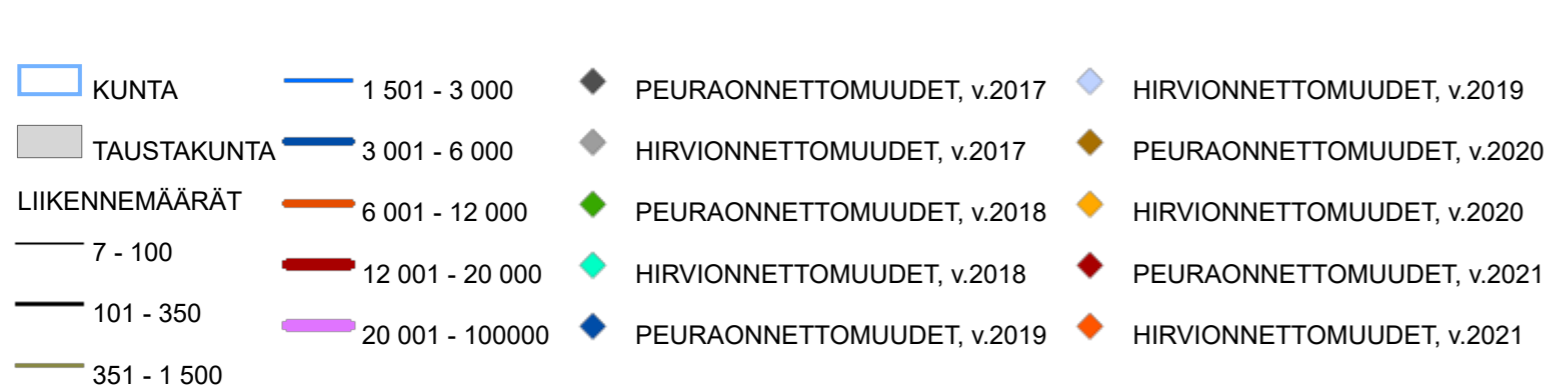
- | | | | |
|-----------------------|-----------------|----------------------------|----------------------------|
| KUNTA | 1 501 - 3 000 | PEURAONNETTOMUUDET, v.2017 | HIRVIONNETTOMUUDET, v.2019 |
| TAUSTAKUNTA | 3 001 - 6 000 | HIRVIONNETTOMUUDET, v.2017 | PEURAONNETTOMUUDET, v.2020 |
| LIIKENNEMÄÄRÄT | 6 001 - 12 000 | PEURAONNETTOMUUDET, v.2018 | HIRVIONNETTOMUUDET, v.2020 |
| 7 - 100 | 12 001 - 20 000 | HIRVIONNETTOMUUDET, v.2018 | PEURAONNETTOMUUDET, v.2021 |
| 101 - 350 | 20 001 - 100000 | PEURAONNETTOMUUDET, v.2019 | HIRVIONNETTOMUUDET, v.2021 |
| 351 - 1 500 | | | |

Sources: Esri, HERE, Garmin, Intermap, increment P Corp., GEBCO, USGS, FAO, NPS, NRCAN, GeoBase, IGN, Kadaster NL, Ordnance Survey, Esri Japan, METI, Esri China (Hong Kong), (c) OpenStreetMap contributors, and the GIS User Community

Nurmijärvi itä: riistaonnettomuudet 2017-2021

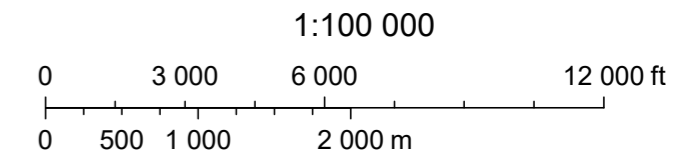
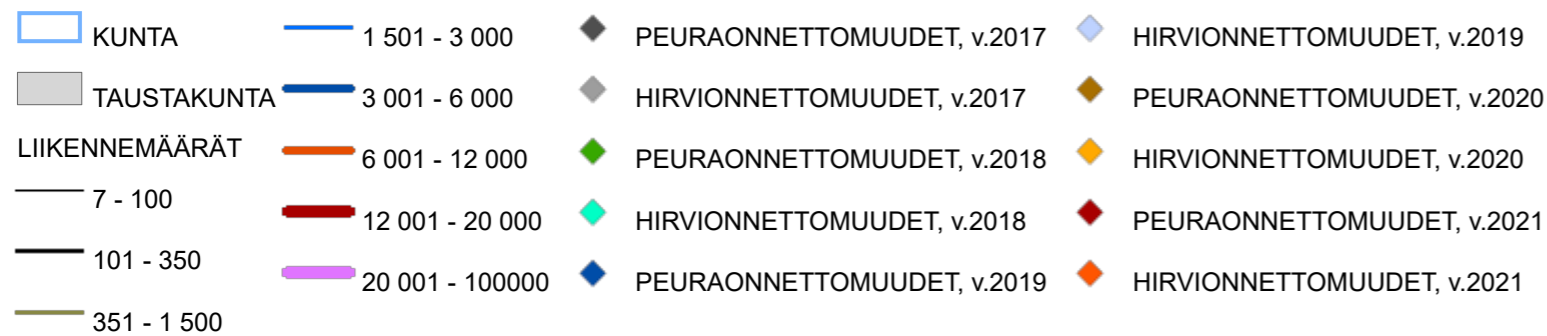
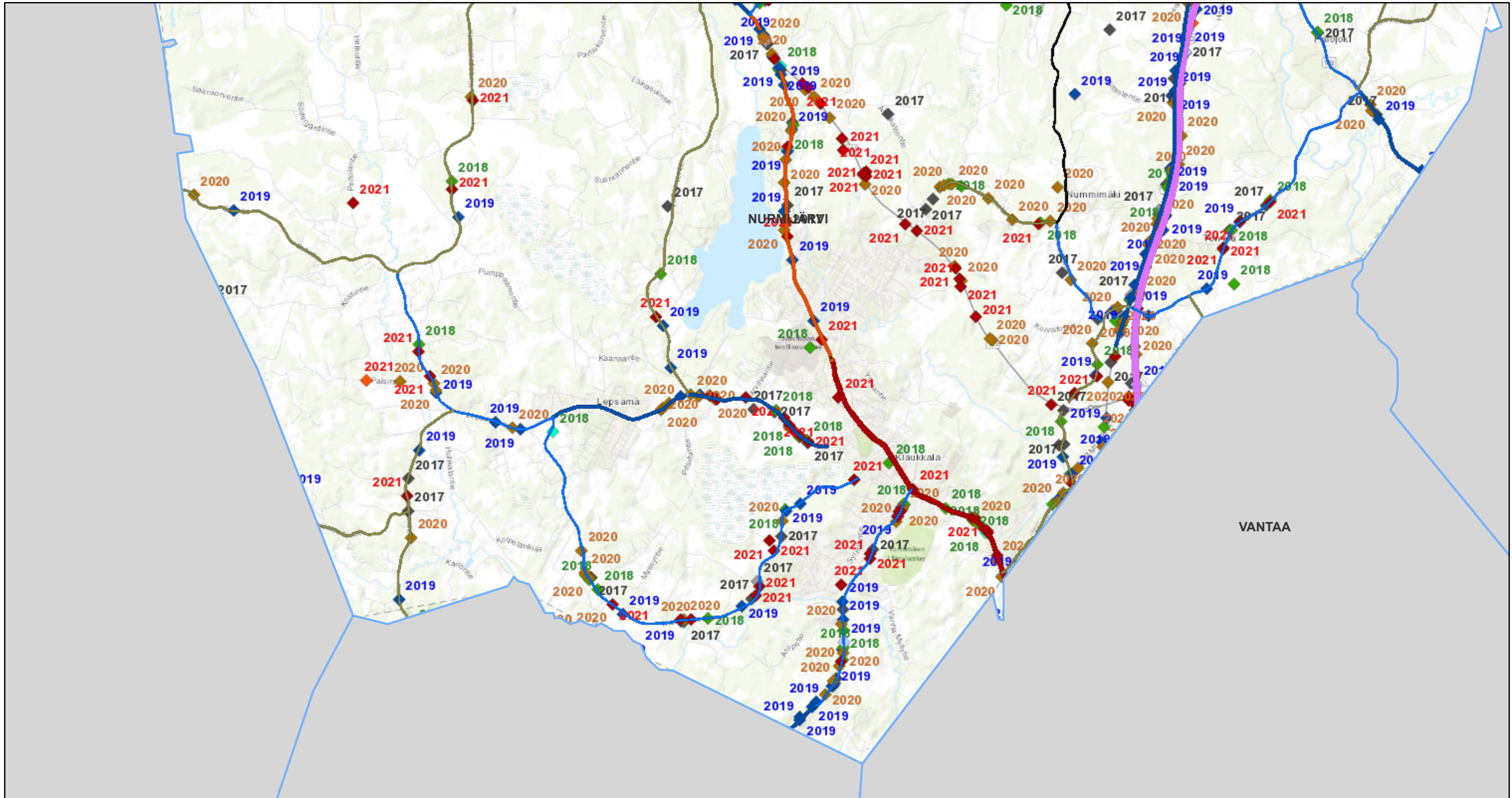


TUUSULA



Sources: Esri, HERE, Garmin, Intermap, increment P Corp., GEBCO, USGS, FAO, NPS, NRCAN, GeoBase, IGN, Kadaster NL, Ordnance Survey, Esri Japan, METI, Esri China (Hong Kong), (c) OpenStreetMap contributors, and the GIS User Community

Nurmijärvi etelä: riistaonnettomuudet 2017-2021



Sources: Esri, HERE, Garmin, Intermap, increment P Corp., GEBCO, USGS, FAO, NPS, NRCAN, GeoBase, IGN, Kadaster NL, Ordnance Survey, Esri Japan, METI, Esri China (Hong Kong), (c) OpenStreetMap contributors, and the GIS User Community

Riistaonnettomuudet

PÄIVÄMÄÄRÄ	AIKA= kun aineisto kirjattu, ei tapahtuma aika	LAJI	OSOITE	TIE	OSA
2.1.2021	10:20+02:00	metsäkauris		1321	1
16.1.2021	08:50+02:00	metsäkauris		11427	1
17.1.2021	19:30+02:00	valkohäntäpeura		25	28
17.1.2021	18:00+02:00	metsäkauris		11345	2
20.1.2021	01:00+02:00	valkohäntäpeura		0	0
24.1.2021	16:00+02:00	hirvi		25	29
28.1.2021	22:15+02:00	valkohäntäpeura		11423	1
31.1.2021	23:23+02:00	metsäkauris		45	9
3.2.2021	17:30+02:00	valkohäntäpeura		25	28
5.2.2021	17:00+02:00	valkohäntäpeura		25	28
6.2.2021	21:00+02:00	metsäkauris		0	0
7.2.2021	14:12+02:00	valkohäntäpeura		1321	1
9.2.2021	18:22+02:00	valkohäntäpeura		71321	156
14.2.2021	21:40+02:00	valkohäntäpeura		132	2
15.2.2021	21:30+02:00	metsäkauris		11345	1
20.2.2021	22:56+02:00	metsäkauris		130	5
27.2.2021	07:45+02:00	metsäkauris		11345	1
28.2.2021	23:40+02:00	metsäkauris		11345	1
1.3.2021	06:35+02:00	valkohäntäpeura		0	0
7.3.2021	01:38+02:00	valkohäntäpeura		1311	2
16.3.2021	23:07+02:00	valkohäntäpeura		1321	1
19.3.2021	15:00+02:00	metsäkauris		71324	181
30.3.2021	19:00+03:00	metsäkauris		70132	156
1.4.2021	06:01+03:00	valkohäntäpeura		0	0
4.4.2021	18:30+03:00	valkohäntäpeura		132	4
13.4.2021	01:05+03:00	valkohäntäpeura		1321	1
24.4.2021	16:00+03:00	metsäkauris		132	4
25.4.2021	20:00+03:00	valkohäntäpeura		25	28
28.4.2021	18:30+03:00	metsäkauris		1321	1
28.4.2021	14:00+03:00	metsäkauris		25	28
28.4.2021	07:00+03:00	valkohäntäpeura		25	28
28.4.2021	05:25+03:00	valkohäntäpeura		0	0
2.5.2021	16:45+03:00	metsäkauris		0	0
5.5.2021	22:59+03:00	metsäkauris		21309	23
13.5.2021	22:40+03:00	metsäkauris		70132	101
13.5.2021	08:50+03:00	metsäkauris		130	4
14.5.2021	23:45+03:00	valkohäntäpeura		25	31
15.5.2021	23:30+03:00	metsäkauris		0	0
16.5.2021	04:31+03:00	metsäkauris		1311	1
17.5.2021	05:20+03:00	valkohäntäpeura		0	0
21.5.2021	07:45+03:00	metsäkauris		70132	101
21.5.2021	14:30+03:00	metsäkauris		0	0
21.5.2021	14:45+03:00	metsäkauris		3	106
23.5.2021	11:00+03:00	metsäkauris		3	104
26.5.2021	07:55+03:00	metsäkauris		1321	1
28.5.2021	07:30+03:00	valkohäntäpeura		1311	1
30.5.2021	11:30+03:00	metsäkauris		3	106

PÄIVÄMÄÄRÄ	AIKA= kun aineisto kirjattu, ei tapahtuma aika	LAJI	OSOITE	TIE	OSA
31.5.2021	18:35+03:00	metsäkauris		3	104
31.5.2021	21:10+03:00	valkohäntäpeura		130	5
1.6.2021	04:30+03:00	hirvi		3	104
3.6.2021	11:20+03:00	metsäkauris		0	0
3.6.2021	06:30+03:00	metsäkauris		3	106
3.6.2021	06:30+03:00	valkohäntäpeura		130	6
4.6.2021	23:10+03:00	metsäkauris		1311	2
4.6.2021	09:50+03:00	valkohäntäpeura		130	6
4.6.2021	14:30+03:00	valkohäntäpeura		81299	171
4.6.2021	19:00+03:00	valkohäntäpeura		0	0
4.6.2021	11:00+03:00	metsäkauris		25	28
7.6.2021	07:45+03:00	metsäkauris		1324	1
8.6.2021	19:11+03:00	valkohäntäpeura		0	0
8.6.2021	18:30+03:00	metsäkauris		11431	1
9.6.2021	07:13+03:00	valkohäntäpeura		71321	156
14.6.2021	07:00+03:00	metsäkauris		0	0
14.6.2021	00:20+03:00	valkohäntäpeura		3	106
17.6.2021	23:12+03:00	metsäkauris		0	0
18.6.2021	06:30+03:00	metsäkauris		3	104
18.6.2021	21:50+03:00	metsäkauris		11345	1
19.6.2021	04:23+03:00	valkohäntäpeura		11427	1
20.6.2021	00:46+03:00	valkohäntäpeura		11423	1
24.6.2021	23:50+03:00	valkohäntäpeura		71311	112
26.6.2021	20:40+03:00	metsäkauris		1311	1
29.6.2021	14:00 +03:00	metsäkauris		71311	112
29.6.2021	18:30+03:00	metsäkauris		11419	1
1.7.2021	06:15+03:00	metsäkauris		132	1
1.7.2021	18:40+03:00	valkohäntäpeura		130	6
1.7.2021	09:00+03:00	metsäkauris		0	0
8.7.2021	23:20+03:00	metsäkauris		132	2
10.7.2021	00:00+03:00	metsäkauris		132	4
18.7.2021	08:20+03:00	metsäkauris		11432	1
19.7.2021	12:05+03:00	metsäkauris		25	31
19.7.2021	22:00+03:00	valkohäntäpeura		25	28
22.7.2021	22:10+03:00	metsäkauris		25	31
22.7.2021	11:15+03:00	metsäkauris		132	2
23.7.2021	07:50+03:00	metsäkauris		11427	1
25.7.2021	23:38+03:00	valkohäntäpeura		1321	1
10.8.2021	06:00+03:00	metsäkauris		1324	1
17.8.2021	17:00+03:00	metsäkauris		1324	1
17.8.2021	22:00+03:00	metsäkauris		0	0
24.8.2021	22:00+03:00	valkohäntäpeura		0	0
30.8.2021	08:39+03:00	valkohäntäpeura		1311	1
30.8.2021	06:00+03:00	metsäkauris		81345	101
31.8.2021	06:30+03:00	valkohäntäpeura		25	28
1.9.2021	20:15+03:00	valkohäntäpeura		0	0
2.9.2021	21:00+03:00	metsäkauris		25	28
3.9.2021	08:00+03:00	valkohäntäpeura		132	1
4.9.2021	11:05+03:00	metsäkauris		132	3
5.9.2021	09:07+03:00	hirvi		45	7

PÄIVÄMÄÄRÄ	AIKA= kun aineisto kirjattu, ei tapahtuma aika	LAJI	OSOITE	TIE	OSA
8.9.2021	20:35+03:00	metsäkauris		130	5
8.9.2021	06:00+03:00	metsäkauris		132	4
9.9.2021	00:05+03:00	metsäkauris		0	0
10.9.2021	19:15+03:00	valkohäntäpeura		21309	56
10.9.2021	09:00+03:00	metsäkauris		81345	101
11.9.2021	07:00+03:00	valkohäntäpeura		132	2
12.9.2021	20:00+03:00	valkohäntäpeura		11345	2
12.9.2021	02:00+03:00	metsäkauris		11421	1
13.9.2021	20:30+03:00	valkohäntäpeura		0	0
14.9.2021	21:10+03:00	metsäkauris		1311	2
14.9.2021	07:00+03:00	metsäkauris		11419	1
21.9.2021	20:55+03:00	metsäkauris		11431	1
22.9.2021	18:48+03:00	valkohäntäpeura		45	7
23.9.2021	17:36+03:00	valkohäntäpeura		132	2
24.9.2021	11:11+03:00	valkohäntäpeura		11345	2
27.9.2021	06:30+03:00	metsäkauris		11419	1
27.9.2021	08:30+03:00	valkohäntäpeura		0	0
27.9.2021	20:30+03:00	metsäkauris		0	0
28.9.2021	07:41+03:00	valkohäntäpeura		71311	105
29.9.2021	23:05+03:00	valkohäntäpeura		1321	1
30.9.2021	06:00+03:00	metsäkauris		11432	1
4.10.2021	07:10+03:00	valkohäntäpeura		130	6
4.10.2021	20:00+03:00	valkohäntäpeura		11419	1
5.10.2021	07:00+03:00	valkohäntäpeura		1311	2
7.10.2021	20:55+03:00	valkohäntäpeura		132	2
7.10.2021	06:00+03:00	metsäkauris		132	4
8.10.2021	22:01+03:00	valkohäntäpeura		11432	1
8.10.2021	11:30+03:00	metsäkauris		11471	1
8.10.2021	21:00+03:00	valkohäntäpeura		11339	2
9.10.2021	21:20+03:00	metsäkauris		11419	1
10.10.2021	19:30+03:00	valkohäntäpeura		11476	1
10.10.2021	20:34+03:00	valkohäntäpeura		25	30
11.10.2021	07:05+03:00	valkohäntäpeura		132	4
12.10.2021	09:50+03:00	valkohäntäpeura		70132	101
13.10.2021	09:20+03:00	valkohäntäpeura		11419	1
14.10.2021	07:30+03:00	valkohäntäpeura		25	28
15.10.2021	07:14+03:00	valkohäntäpeura		11299	1
16.10.2021	14:30+03:00	metsäkauris		0	0
18.10.2021	18:50+03:00	metsäkauris		132	3
21.10.2021	15:15+03:00	valkohäntäpeura		11419	1
22.10.2021	20:40+03:00	valkohäntäpeura		25	30
25.10.2021	08:10+03:00	valkohäntäpeura		25	31
28.10.2021	18:40+03:00	valkohäntäpeura		0	0
29.10.2021	00:10+03:00	valkohäntäpeura		25	31
29.10.2021	11:11+03:00	metsäkauris		11345	2
29.10.2021	06:32+03:00	valkohäntäpeura		1321	1
29.10.2021	08:45+03:00	metsäkauris		132	1
30.10.2021	20:45+03:00	metsäkauris		1311	1
31.10.2021	18:20+02:00	valkohäntäpeura		25	31
31.10.2021	16:45+02:00	valkohäntäpeura		132	1

PÄIVÄMÄÄRÄ	AIKA= kun aineisto kirjattu, ei tapahtuma aika	LAJI	OSOITE	TIE	OSA
1.11.2021	15:50+02:00	metsäkauris		71311	103
1.11.2021	06:00+02:00	valkohäntäpeura		25	31
2.11.2021	18:53:02:00	valkohäntäpeura		45	7
3.11.2021	17:00+02:00	valkohäntäpeura		132	4
4.11.2021	06:40+02:00	valkohäntäpeura		1322	2
4.11.2021	16:20+02:00	valkohäntäpeura		3	104
7.11.2021	14:00+02:00	metsäkauris		25	31
7.11.2021	16:55+02:00	valkohäntäpeura		25	31
8.11.2021	07:30+02:00	valkohäntäpeura		132	4
8.11.2021	10:08+02:00	valkohäntäpeura		1322	2
10.11.2021	07:00+02:00	valkohäntäpeura		0	0
11.11.2021	17:30+02:00	valkohäntäpeura		130	4
11.11.2021	19:10+02:00	valkohäntäpeura		0	0
12.11.2021	09:00+02:00	valkohäntäpeura		132	2
12.11.2021	17:00+02:00	valkohäntäpeura		0	0
14.11.2021	21:30+02:00	metsäkauris		1321	1
15.11.2021	10:00+02:00	valkohäntäpeura		45	7
15.11.2021	12:20+02:00	valkohäntäpeura		132	3
15.11.2021	17:00+02:00	valkohäntäpeura		25	28
16.11.2021	05:29+02:00	metsäkauris		3	106
16.11.2021	07:40+02:00	valkohäntäpeura		25	31
16.11.2021	22:17+02:00	valkohäntäpeura		1311	2
16.11.2021	17:00+02:00	metsäkauris		11431	1
17.11.2021	08:00+02:00	kuusipeura		25	29
18.11.2021	23:50+02:00	metsäkauris		81423	152
18.11.2021	23:50+02:00	metsäkauris		132	2
19.11.2021	09:26+02:00	valkohäntäpeura		11345	1
19.11.2021	18:49+02:00	metsäkauris		71311	112
19.11.2021	19:00+02:00	valkohäntäpeura		25	28
20.11.2021	19:32+02:00	valkohäntäpeura		130	5
21.11.2021	14:31+02:00	valkohäntäpeura		130	5
22.11.2021	18:58+02:00	valkohäntäpeura		11345	1
22.11.2021	22:15+02:00	valkohäntäpeura		70139	151
23.11.2021	17:25+02:00	valkohäntäpeura		1311	1
23.11.2021	21:30+02:00	hirvi		0	0
23.11.2021	19:30+02:00	valkohäntäpeura		11480	1
23.11.2021	23:30+02:00	metsäkauris		81345	101
24.11.2021	20:00+02:00	valkohäntäpeura		1321	1
25.11.2021	08:30+02:00	valkohäntäpeura		132	4
25.11.2021	07:50+02:00	valkohäntäpeura		21960	89
25.11.2021	19:10+02:00	valkohäntäpeura		70139	151
25.11.2021	08:30+02:00	valkohäntäpeura		0	0
27.11.2021	16:30+02:00	valkohäntäpeura		132	5
28.11.2021	14:44+02:00	metsäkauris		1311	2
29.11.2021	17:10+02:00	metsäkauris		130	3
29.11.2021	20:00+02:00	metsäkauris		132	3
30.11.2021	06:30+02:00	valkohäntäpeura		139	1
1.12.2021	07:28+02:00	metsäkauris		45	9
1.12.2021	17:25+02:00	metsäkauris		25	31
3.12.2021	19:40+02:00	valkohäntäpeura		11432	1

PÄIVÄMÄÄRÄ	AIKA= kun aineisto kirjattu, ei tapahtuma aika	LAJI	OSOITE	TIE	OSA
6.12.2021	00:46+02:00	metsäkauris		130	5
7.12.2021	07:30+02:00	valkohäntäpeura		1324	1
8.12.2021	17:20+02:00	kuusipeura		0	0
10.12.2021	22:54+02:00	valkohäntäpeura		1321	1
10.12.2021	19:27+02:00	valkohäntäpeura		0	0
14.12.2021	07:00+02:00	valkohäntäpeura		132	4
15.12.2021	18:15+02:00	valkohäntäpeura		11439	2
15.12.2021	08:30+02:00	valkohäntäpeura		0	0
15.12.2021	17:30+02:00	valkohäntäpeura		0	0
15.12.2021	01:30+02:00	valkohäntäpeura		132	1
23.12.2021	05:30+02:00	metsäkauris		0	0
23.12.2021	08:30+02:00	valkohäntäpeura		25	31
23.12.2021	18:39+02:00	metsäkauris		1321	1
28.12.2021	17:253+02:00	metsäkauris		11480	1
28.12.2021	21:38+02:00	metsäkauris		11345	2
29.12.2021	08:00+02:00	valkohäntäpeura		130	4
30.12.2021	16:54+02:00	valkohäntäpeura		132	2
30.12.2021	17:00+02:00	valkohäntäpeura		0	0
30.12.2021	19:00+02:00	metsäkauris		11345	1
30.12.2021	17:23+02:00	metsäkauris		132	3