



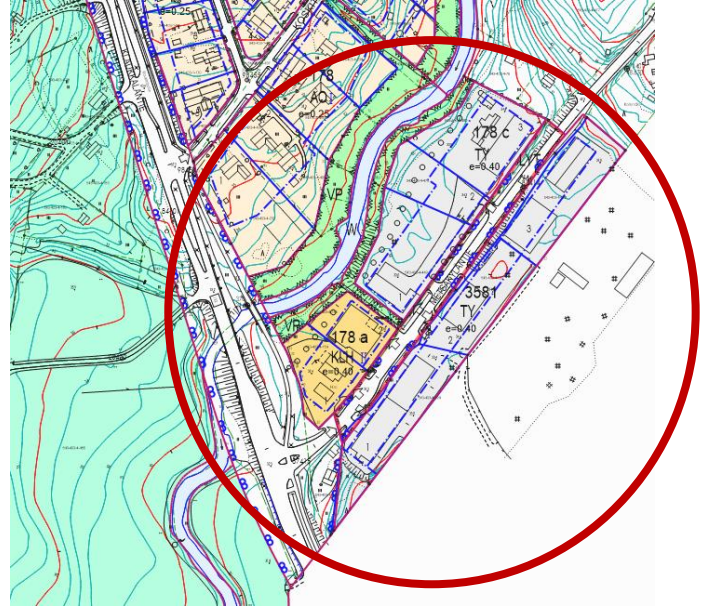
# KLAUKKALA METSÄKYLÄNTIE

Asemakaavan muutos koskee Metsäkyläntien maantiealuetta sekä korttelia 3581 Klaukkalan eteläosassa

## Osallistumis- ja arviointisuunnitelma

# OAS

27.10.2020



### Suunnittelualueen sijainti

Suunnittelualue sijaitsee Klaukkalassa, keskustan eteläpuolella, Metsäkyläntien alueella. Alue rajautuu etelässä Klaukkalantiehen, lännessä Metsäkyläntien varren toimitilatontteihin sekä idässä Vantaan kaupungin rajaan. Alue sijaitsee Klaukkalantien läheisyydessä hyvien liikenneyhteyksien päässä Hämeenlinnanväylästä.

### Alueen nykytilanne

Suunnittelualueen pinta-ala on noin 1,9 ha. Alueella on rakennettuja toimitilatontteja sekä maantiealuetta ja yksi yhdyskuntateknistä huoltoa palveleva rakennus. Alueella ei ole todettu erityisiä suojeltavia luonto- tai rakennusperintöarvoja. Kyse on lähinnä jo pääosin rakentuneesta työpaikka-alueesta.

### Mitä alueelle suunnitellaan?


Alueen asemakaavan muutosta laadittaessa selvitetään alueen käyttö pääasiassa työpaikka-alueena ja katualueena. Alueella tutkitaan rakennusoikeuden nostoa, tontin rajojen tarkistamista, asemakaavan määräysten ja merkintöjen ajantasaistamista sekä maantiealueen osoittamista katualueeksi.

### Aloite kaavan muuttamiseksi

Asemakaavan muutoksen laatiminen on käynnistetty yksityisen yrityksen aloitteesta. Samalla Nurmijärven kunta on todennut tarpeen ajanmukaistaa voimassa olevaa asemakaavaa.

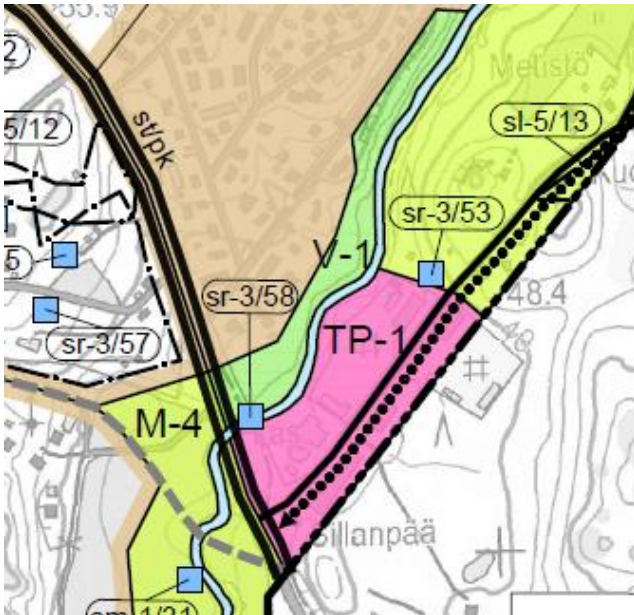
### Alueen maanomistus

Suunnittelualue on pääosin yksityisessä omistuksessa sekä maantiealuetta.



## Aluetta koskevat kaavat

Suunnittelualueella on voimassa Klaukkalan osayleiskaava, hyväksytty 2016 ja tullut voimaan 2017. Kaavassa alue on työpaikka-alueita. Alueen läpi on osoitettu yhdystie/kokoojajatu sekä ulkoilureittitarve. Lisäksi alueen lähistöllä on virkistysaluetta.

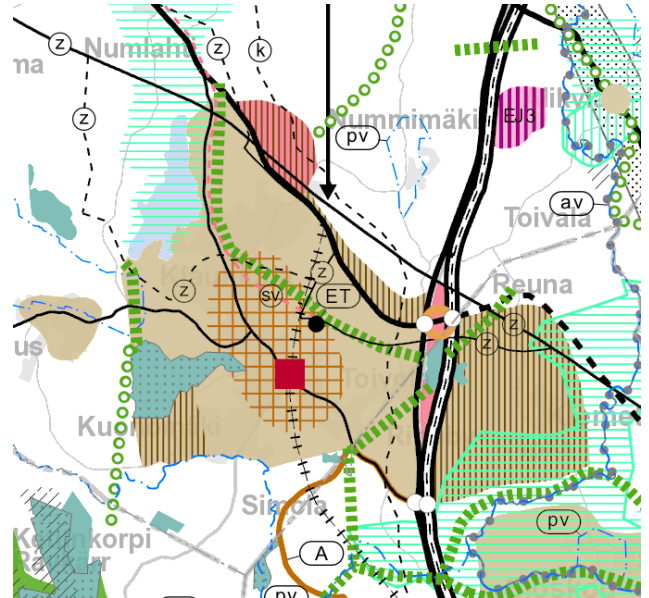


Ote Klaukkalan osayleiskaavasta, 2017.

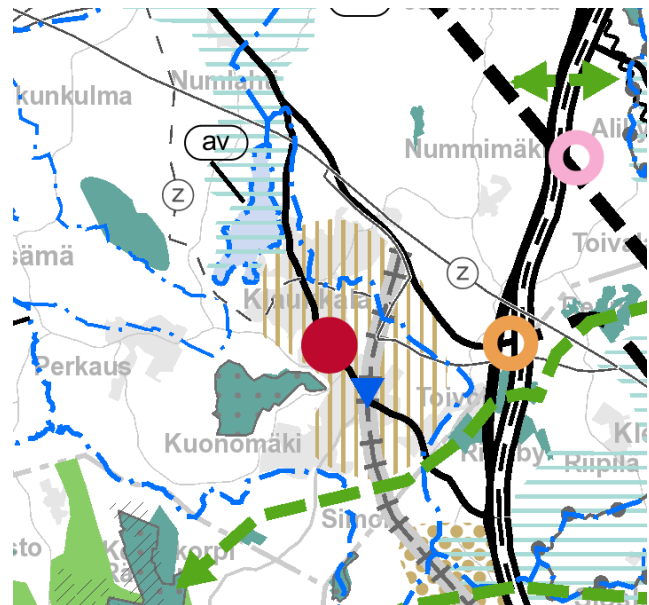
Suunnittelualueella voimassa oleva asemakaava on Klaukkala, Toivola, vuodelta 1993. Asemakaavassa alue on ympäristöhäiriötä aiheuttamattomien teollisuusrakennusten korttelialuetta, TY, sekä yleistä tietä vierialueineen, LYT.

Uudenmaan voimassa olevien maakuntakaavojen yhdistelmässä 2020 alue on taajamatoimintojen aluetta, jonka läheisyydessä on tiivistettävää aluetta, yhdystie ja viheryhteystarve.

Uusimaa-kaava 2050:ssä (hyväksyttävänä syksyllä 2020) alueen läheisyydessä on seudullisesti merkittävä tie, veden hankinnan kannalta arvokas pintavesialue sekä viheryhteystarve.




Uudenmaan maakuntakaavojen yhdistelmä 2019



Uudenmaan maakuntakaavaehdotus 2050.

## Aluetta koskevat erilliset suunnitelmat ja päätökset

Maankäytön kehityskuvassa 2040 (2011) alue on Klaukkalan taajama-alueita.



## NURMIJÄRVI

### Alueelle ja sen ympäristöön tehdyt selvitykset

- Klaukkalan osayleiskaavan luontoselvitys, Enviro 2014
- Nurmijärven rakennusperintöselvitys, luonnos 2010, Arkkitehtitsto Lehto-Peltonen-Valkama Oy.
- Nurmijärven arkeologinen inventointi, Museovirasto/ Johanna Seppä 2006
- Nurmijärvi, Historiallisen ajan muinaisjäännösten inventointi, 2008, Tapani Rostedt
- Klaukkalan ekologiset yhteydet, Enviro 2014
- Nurmijärven kunnan kaupan palveluverkkoselvitys, Tuomas Santasalo Ky, 2012
- Klaukkalan osayleiskaavan hulevelselvitys, Ramboll 2014
- Klaukkalan osayleiskaavan maisemaselvitys, Nurmijärven kunta
- Klaukkalantien kehittämiselvitys, Ramboll, 2013

### Asemakaavan muutoksen vaikutusten arviointi

Asemakaavan muutoksen toteuttamisen vaikutukset arvioidaan kaavoituksen yhteydessä. Vaikutusten selvittäminen perustuu olemassa oleviin tai laadittaviin selvityksiin ja suunnitelmiin sekä osallisilta saatavaan palautteeseen. Vaikutusten arviointi laaditaan kunnan asemakaavoitusyksikössä. Vaikutuksia tarkastellaan suunnittelualueen ja osittain koko Klaukkalan (ns. vaikutusalue) osalta. Asemakaavan muutoksen vaikutukset suunnittelualueelle arvioidaan nykytilanteeseen verrattuna ja ns. voimassaolevaan asemakaavaan verrattuna. Merkittävät välilliset ja välittömät vaikutukset ovat maankäyttö- ja rakennusasetuksen 1§ mukaan:

- 1) ihmisten elinoloihin ja elinympäristöön
- 2) maa- ja kallioperään, veteen, ilmaan ja ilmastoon
- 3) kasvi- ja eläinlajeihin, luonnon monimuotoisuuteen ja luonnonvaroihin
- 4) alue- ja yhdyskuntarakenteeseen, yhdyskunta- ja energiatalouteen sekä liikenteeseen
- 5) kaupunkikuvaan, maisemaan, kulttuuri-perintöön ja rakennettuun ympäristöön
- 6) elinkeinoelämän toimivan kilpailun kehittämiseen

### Osallistuminen kaavahankkeessa

#### Aloituvaihe

Suunnitteluprosessi käynnistyy kun asemakaavoitus- ja rakennuslautakunta päättää kaavan vireille tulosta. Vireilletulosta ilmoitetaan kuulutuksella. Osallistuminen kaavahankkeessa esitetään osallistumis- ja arviointisuunnitelmassa, OAS, joka asetetaan nähtäville 14 vuorokaudeksi. OAS:iin liittyviä mielipiteitä ja huomautuksia voi esittää sen nähtävilläolokana sekä koko kaavaprosessin ajan aina ehdotusvaiheeseen saakka. Nähtävilläolosta ilmoitetaan kirjeillä, kuulutuksella sekä kunnan internet-sivuilla. Osallistumis- ja arviointisuunnitelmaa täydennetään tarvittaessa kaavaprosessin edetessä.

Kaavan valmistelijat ovat tavattavissa kunnanvirastolla sopimuksen mukaan.

#### Luonnosvaihe

Asemakaavan muutosluonnos laaditaan alustavasti syksyllä 2020. Kunnanhallituksen hyväksymä kaavaluonnos asetetaan alustavasti nähtäville 30 vuorokaudeksi. Nähtävilläolosta ilmoitetaan kirjeillä, kuulutuksella sekä kunnan Internet-sivuilla ja osallisilla on mahdollisuus esittää siitä mielipiteitä. Viranomais- ja muu asiantuntijayhteistyö järjestetään lausuntopyynnön ja erillisin neuvotteluin.



# NURMIJÄRVI

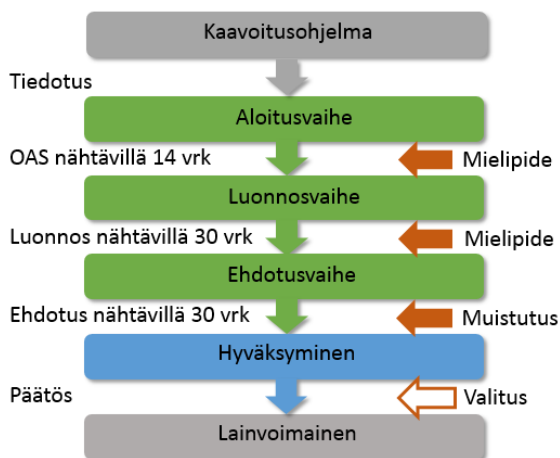
## Ehdotusvaihe

Asemakaavan muutosluonnoksen ja siitä saadun palautteen pohjalta valmistellaan asemakaavan muutosehdotus.

Kunnanhallituksen hyväksymä kaavaehdotus asetetaan julkisesti nähtäville 30 vuorokaudeksi. Nähtävilläolosta ilmoitetaan kirjeillä, kuulutuksella sekä kunnan Internet-sivuilla. Osalliset voivat tehdä kaavaehdotuksesta muistutuksen sen nähtävilläoloaikana. Muistutus tulee osoittaa asemakaavoitus- ja rakennuslautakunnalle ja toimittaa kunnanviraston kirjaamoon. Viranomais- ja muu asiantuntijayhteistyö järjestetään lausuntopyynnöin ja tarvittaessa erillisin neuvotteluin.

## Hyväksyminen

Asemakaavan muutos on vaikutuksiltaan merkittävä ja sen hyväksyy valtuusto.



Asemakaavaprosessin osallistumisvaiheetvaiheet kaavoitusprosessin.

## **Kaavahankkeen osalliset**

Alueen suunnittelussa osallisia ovat:

- alueen ja lähialueiden asukkaat ja maanomistajat
- Nurmijärven kunnan hallinto (mm. Ympäristötoimiala ja luottamuselimet (asemakaavoitus- ja rakennuslautakunta, kunnanhallitus, kunnanvaltuusto)
- muut viranomaiset: Uudenmaan elinkeino-, liikenne- ja ympäristökeskus (ELY), Keski-Uudenmaan ympäristökeskus, Keski-Uudenmaan pelastuslaitos, Uudenmaan liitto
- yritykset: alueella toimivat yritykset, Nurmijärven Sähkö Oy, Nurmijärven Vesi, TeliaSonera Oyj, Elisa Oyj
- Vantaan kaupunki


## **Kaavahankkeesta tiedottaminen**

Kaavahankkeen etenemistä ja päätöksentekoa voi seurata Nurmijärven kunnan sivuilla osoitteessa [www.nurmijarvi.fi](http://www.nurmijarvi.fi). Kaava-asiakirjat ovat esillä asemakaavoituksen sivuilla asemakaavoitus, ajankohdittaiset asemakaavahankkeet.

Suunnittelun etenemisestä sekä osallistumismahdollisuuksista tiedotetaan:

- kirjeillä osallisille (alueen maanomistajat)
- Nurmijärven Uutisissa
- kunnanviraston ilmoitustaululla tai kaavoituksen asiakaspalvelussa
- kunnan verkkosivuilla [www.nurmijarvi.fi](http://www.nurmijarvi.fi)
- lausuntopyynnöillä (viranomaiset)





NURMIJÄRVI

## Mielipiteet ja muistutukset

Kaava-aineiston nähtävilläolosta tiedotetaan kuulutuksella, joka julkaistaan Nurmijärven Uutisissa.

Kirjalliset mielipiteet ja muistutukset tulee toimittaa osoitteeseen:

Nurmijärven kunta, Asemakaavoitus ja rakennuslautakunta, Keskustie 2 B, PL 37, 01901 Nurmijärvi

tai sähköpostilla osoitteeseen [ymp.kirjaamo@nurmijarvi.fi](mailto:ymp.kirjaamo@nurmijarvi.fi)

## Kaavaa valmistelevat

Katri Peltoniemi  
kaavoitusarkkitehti  
kaavan laatija  
040 317 4660

Marjaana Kokkonen  
kaavavalmistelijä  
040 317 2365

Sähköposti:  
[etunimi.sukunimi@nurmijarvi.fi](mailto:etunimi.sukunimi@nurmijarvi.fi)

## Aikataulu

Tavoiteaikataulun mukaan asemakaavan muutosluonnos tulee käsittelyyn loppuvuonna 2020, muutosehdotus alkukeväästä 2021 ja asemakaavan muutos tulee hyväksymiskäsittelyyn loppuvuonna 2021.



*Ilmakuva suunnittelualueesta.*