


PIHAKARTTA KARHUNKORVEN KOULU

NURMIJÄRVI

MITTAKAAVA 1: 1 000

KÄYRÄVÄLI 1 m

1 cm kartalla on 10 m maastossa



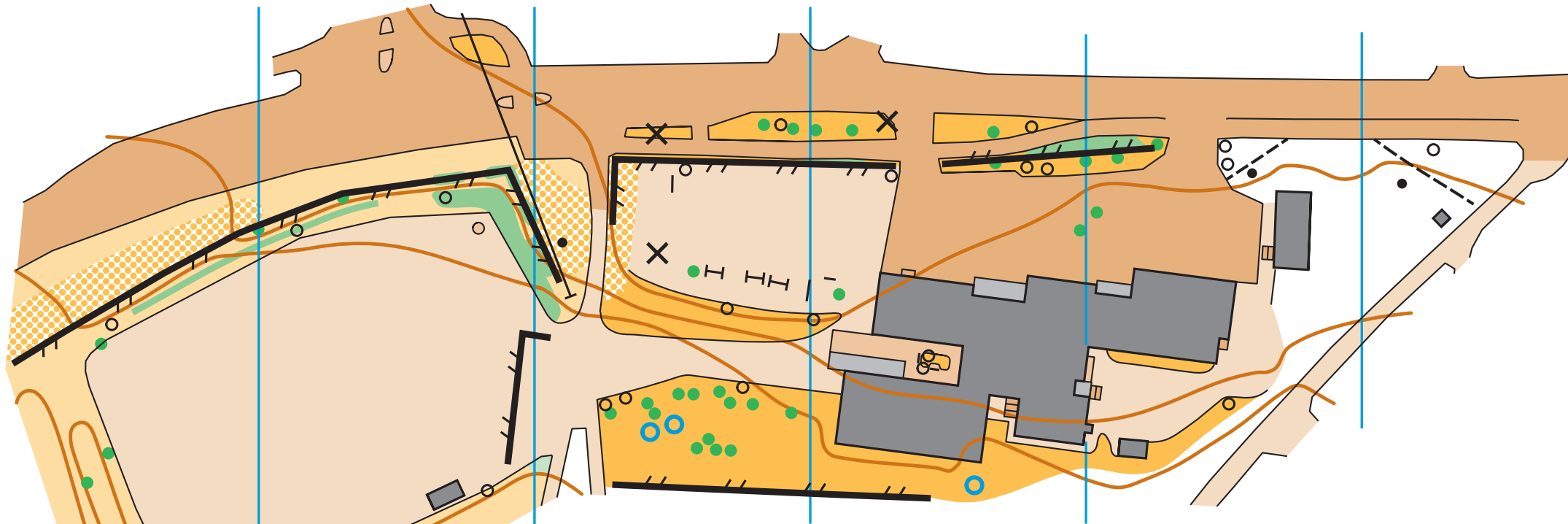
NURMIJÄRVI

Nurmijärven kunta on tukenut
tämän kartan valmistusta




Rajamäen Rykmentti

POHJA-AINEISTO
Kaavan pohjakartta
KARTOITUS 08/2016
Lauri Laajaniemi
PIIRUSTUS
Lauri Laajaniemi / ocad 15599
TULOSTUS
?



0 25 50 m



MERKKIEN SELITE

	Korkeuskäyrä, apukäyrä		Suo, soistuva maa		Muuri tai seinä, aita tai kaide
	Irtomaarinne, kuoppa		Kaivo, lähde		Rakennus, katos
	Pieni kumpare, pitkulainen kumpare		Avoin alue, hakkuu		Kielletty alue, pihamaa
	Pieni suppa, suppa		Helppokulkuinen metsä		Kovapintainen alue
	Jyrkänne		Tiheikkö		Tie, katu
	Kivi, suuri kivi		Kasvillisuusraja		Portaat
	Louhikko, kivikko		Puu, kapea puu / pensas, juurakko		Korkea torni, pieni torni
	Avokallio		Polku, pieni polku		Rajapyykki tai patsas, ruokintateline
	Vesialue		Silta, pieni silta		Valaisinpylväs, lipputanko
	Oja, pieni oja		Sähkölinja		Keinu tai muu leikkitteline