

































ASEMAKAAVAMERKINNÄT JA -MÄÄRÄYKSET:

	Asuinpientalojen korttelialue.
	Erillispientalojen korttelialue. Tontille saa rakentaa yhden enintään kaksiasuntoisen asuinrakennuksen. Uudisrakennusten tulee julkisivu- ja kattomateriaaleiltaan sekä mittakaavaltaan sopia korttelin olemassa olevaan rakennuskantaan.
	Erillispientalojen korttelialue, jolle saa rakentaa enintään 3 yhtiömuotoista pientaloa. Pientalossa saa olla yksi asunto.
	Erillispientalojen korttelialue. Tontille saa rakentaa yhden asunnon. Kattomuodon tulee olla harjakatto tai pulpettikatto. Autosuojien ja muiden piharakennusten julkisivumateriaalien, väriytyksen ja kattomuodon tulee olla pääarakennuksen mukainen.
	Yhdyskuntateknistä huoltoa palvelevien rakennusten ja laitosten korttelialue.
	Lähevirkistysalue.
	Vesialue.
	3 m kaava-alueen rajan ulkopuolella oleva viiva.
	Korttelin, korttelinosan ja alueen raja.
	Osa-alueen raja.
	Ohjeellinen alueen tai osa-alueen raja.
	Poikkiviiva osoittaa rajan sen puolen johon merkintä kohdistuu.
	Ohjeellinen tontin/rakennuspaikan raja.
3090	Korttelin numero. 1 Ohjeellisen tontin numero.
RANTARINNE	Kadun nimi.
350	Rakennusoikeus kerrosalaneliömetreinä.
II	Roomalainen numero osoittaa rakennusten, rakennuksen tai sen osan suurimman sallitun kerrosluvun.
r50%	Rakennuksen kellarikerroksessa saa enintään prosenttiluvun osoittaman määrän ylemmän kerroksen pinta-alasta käyttää kerrosalaan.
y75%	Rakennuksen ylimmässä kerroksessa saa enintään prosenttiluvun osoittaman määrän alemman kerroksen pinta-alasta käyttää kerrosalaan luettavaksi tilaksi. Sen yläpuolelle ei saa rakentaa käyttöullakkoa.
III	Alleiviivattu roomalainen numero osoittaa rakennuksen tai sen osan ehdottomasti käytettävän kerrosluvun. Mikäli rakennetaan kahden kerroksen korkuisia avoimia tiloja, lasketaan ne kahdeksi kerrokseksi. Alemmat asuinkerrokset tulee upottaa rinteeseen.
4h	Tontin suurin sallittu asuinhuoneistomäärä.
e=0.35	Tehokkuusluku eli kerrosalan suhde tontin pinta-alaan.
pul	Kattomuotona on käytettävä pulpettikattoa.
	Rakennusala.
	Rakennusala, jolle saa sijoittaa talousrakennuksen.
	Yhdyskuntateknistä huoltoa palvelevien rakennusten ja laitosten rakennusala.
	Alueen osa, jolle saadaan rakentaa venevalkaman tai venesataman vaatimia rakennelmia ja laitteita. Alueelle saa tarvittaessa sijoittaa enintään 50 m ² :n suuruisen huoltorakennuksen.
	Vesialueen osa, jolle saadaan sijoittaa venelaitureita.
	Ohjeellinen laiturin paikka.
	Katu.
	Ohjeellinen ajoyhteys.
	Istutettava alueen osa.
	Katuaukio / Tori.
	Katualueen rajan osa, jonka kohdalta ei saa järjestää ajoneuvoliittymää.
	Merkintä osoittaa rakennusalan sivun, jonka puoleiseen rakennuksen seinään ei saa sijoittaa läpinäkyviä ikkunoita.
	Uloke.
	Tontin osa, jolle voidaan terassien kohdalla maanpinnan alle sijoittaa rakennusoikeudesta riippumatta muita kuin pääkäyttötarkoituksen mukaisia aputiloja.
	Ohjeellinen jalankululle ja polkupyöräilylle varattu alueen osa, jolla tonteille ajo on sallittu.
	Ohjeellinen pysäköimispaikka.
	Ohjeellinen ulkoilureitti.
	Maanalaista johtoa varten varattu alueen osa.
	Luonnontilaisena säilytettävä tontin osa.