

# **NURMIJÄRVEN ARKEOLOGINEN INVENTOINTI**

**Johanna Seppä 2006**



**f 140677**



**MUSEOVIRASTO**

## TIIVISTELMÄ

### **Nurmijärven arkeologinen inventointi**

Museovirasto/arkeologian osasto

Inventoija: Johanna Seppä

Löydöt: KM 36208 – 36244

Kenttätyöaika: 3.5. – 31.5.2006

Tutkimuskustannukset: Nurmijärven kunta ja Museovirasto

Tutkimusraportti: J. Seppä Museoviraston arkeologian osasto

Ennen inventointia Nurmijärven kunnasta tunnettiin 106 muinaisjäännösrekisteriin talletettua kohdetta, joista 62 on kiinteitä muinaisjäännöksiä ja 42 löytöpaikkaa. Historiallisia kohteita oli kaksi. Suurin osa kiinteistä muinaisjäännöksistä on kivikautisia asuinpaikkoja. Myös muutamia pronssi- tai rautakautisia hautaröykkiöitä tunnetaan. Irtolöydöt ovat erilaisia kivikautisia esineitä, lähinnä kirveen teriä ja talttoja. Rautakaudelta on löytynyt vain kaksi kirvestä ja soikea tuluskivi.

Museoviraston suojeluperiaatteiden mukaan arkeologisen perusinventoinnin tavoitteena on selvittää muinaisjäännösten nykyinen kunto sekä rajaus vanhentuneen pistetiedon tilalle, jolloin muinaisjäännös saadaan paremmin sijoitettua esim. kaavakartalle. Kenttätyöt suoritettiin 3. – 31.5.2006. Koska suurin osa kohteista sijaitsee pelloilla, kenttätyö oli peltojen pintapöimintää eli kyntämisen yhteydessä esiin nousseiden löytöjen kartoittamista. Työn kokonaiskustannukset olivat 12700 euroa, joista puolet maksoi Museovirasto ja puolet Nurmijärven kunta. Inventoinnin suoritti Museoviraston arkeologian osaston tutkija Johanna Seppä. Vuonna 2001 inventoitu Klaukkalan alue jäi tutkimusten ulkopuolelle.

Uusia kohteita löytyi 29, joista 23 on kiinteitä muinaisjäännöksiä ja 6 irtolöytöpaikkaa. Uudet kohteet olivat hyvin samanlaisia kuin aikaisemmatkin eli kivikautisia asuinpaikkoja muinaisella tai nykyisellä rannalla, yleensä peltomaassa. Löydöt paikalta ovat kvartssia, eikä kohteille saatu tarkempaa ajoitusta.

## SISÄLLYSLUETTELO

JOHDANTO		5
MAANTIEDE		5
vesistöhistoriaa		5
järvien kuivatuksesta		6
TUTKIMUSHISTORIA		7
NURMIJÄRVEN MUINAISJÄÄNNÖSTEN ERITYISPIIRTEITÄ		7
INVENTOINTIMENETELMÄT		8
INVENTOINNIN TULOKSIA		9
KAAVA-ALUEET		10
KIRJALLISUUTTA		11
YLEISKARTTOJA		
peruskarttalehtijako		12
tarkastetut alueet, vanhat kohteet		13
tarkastetut alueet, uudet kohteet		14
kohteiden sijainti, etelä		15
kohteiden sijainti, pohjoinen		16
veden korkeus 40 m mpy		17
veden korkeus 80 m mpy		18
TAULUKOT		
kiinteät muinaisjäännökset		19
kiinteät muinaisjäännökset peruskarttalehdittäin		22
irtolöydöt		25
irtolöydöt peruskarttalehdittäin		27
historiallisen ajan kohteet		29
inventointilöydöt		30
sijaintitietojen yhteenveto, kiinteät muinaisjäännökset		32
sijaintitietojen yhteenveto, irtolöydöt		34
KIINTEÄT MUINAISJÄÄNNÖKSET		
1. Kotimäki	543000001	36
2. Ala-Pekkola	543010001	38
3. Halmela 1	543010002	42
4. Halmela 2	543010003	44
5. Lautala	543010004	46
6. Luhtapelto	543010005	48
7. Niemimäki	543010006	50
8. Rintelä	543010007	52
9. Hongisoja	543010008	54

10. Alitalo	543010009	56
11. Kiiala	543010010	58
12. Koivumäki	543010011	60
13. Yli-Kunnari	543010012	62
14. Santamäki	543010013	64
15. Yli-Olli	543010014	66
16. Ylisjoki	543010015	68
17. Ylösjoki	543010016	70
18. Joentausta	543010017	72
19. Hyypiönmäki	543010018	74
20. Suopelto	543010019	76
21. Numlahti	543010020	79
22. Suoranta	543010021	81
23. Isosuo	543010022	83
24. Suoniittu	543010023	85
25. Ahola 1	543010024	87
26. Ahola 2	543010025	90
27. Jokela	543010026	92
28. Sillanpää	543010027	94
29. Penttilä	543010028	96
30. Marttila	543010029	99
31. Kyläjoki	543010030	101
32. Einola	543010031	103
33. Hevoshaantie	543010032	106
34. Huhdanmäki	543010033	109
35. Ahola 3	543010034	111
36. Yli-Klaukka	543010035	113
37. Männistö	543010036	115
38. Nummela	543010037	117
39. Tuhkurinoja	543010038	119
40. Reinikkala	1000001399	121
41. Simonsberg 1	1000001400	123
42. Simonsberg 2	1000001409	125
43. Nokkapelto	1000001410	127
44. Havukka	1000001411	129
45. Kattilamäki	1000001412	131
46. Järvelä	1000001413	133
47. Rauhala 1	1000005217	136
48. Mäki-Heikkilä	1000005219	138
49. Viertola 1	1000005310	141
50. Mummunpelto	1000005311	143
51. Ahola 4	1000005313	145
52. Ahola 5	1000005314	147
53. Ahola 6	1000005315	149
54. Ahola 7	1000005316	151
55. Tuhkuri	1000005318	153
56. Marttila 2	1000005319	155
57. Puontila	1000005320	157
58. Kuhaniittu	1000005322	159
59. Numlahti 2	1000005323	161

60.	Numlahti 3	1000005324	163
61.	Ali-Olli	1000005330	165
62.	Eskola	1000005721	169
63.	Hakalanniitty	1000005722	171
64.	Lähteenmäki	1000005723	173
65.	Järvenpää	uusi 1000005836	175
66.	Lähtelä	uusi 1000005837	177
67.	Malminki 1	uusi 1000005838	179
68.	Malminki 2	uusi 1000005839	181
69.	Syrjänpelto	uusi 1000005840	183
70.	Yli-Mattila 1	uusi 1000005841	186
71.	Yli-Mattila 2	uusi 1000005842	188
72.	Ala-Hemmola	uusi 1000005843	190
73.	Kaitaranta	uusi 1000005844	193
74.	Suojala	uusi 1000005845	195
75.	Metsästysmaja	uusi 1000005846	197
76.	Kaunismäki	uusi 1000005847	199
77.	Vahterinmäki	uusi 1000005848	202
78.	Metsälä	uusi 1000005849	204
79.	Peltola	uusi 1000005857	206
80.	Mäntykivi	uusi 1000005858	208
81.	Linnanmäki 1	uusi 1000005859	211
82.	Linnanmäki 2	uusi 1000005860	213
83.	Kylänperä	uusi 1000005861	215
84.	Ristola	uusi 1000005863	217
85.	Perttula	uusi 1000005864	220
86.	Kylmänoja	uusi 1000005865	223
87.	Mattila 2	uusi 1000006607	226

## IRTOLÖYDÖT

88.	Lepsämänjoen niemi	543040001	228
89.	Jokiranta	543040002	230
90.	Mäntysalo	543040003	232
91.	Koivula	543040004	234
92.	Simola	543040005	236
93.	Kivivuori	543040006	238
94.	Kuonomäki	543040007	240
95.	Lintumäki	543040008	242
96.	Mattila	543040009	244
97.	Yli-Koskela 1	543040010	246
98.	Yli-Koskela 2	543040011	248
99.	Jukola	543040012	250
100.	Vanhamylly	543040013	252
101.	Mäntysalo 2	1000000053	254
102.	Lammashaka	1000000054	256
103.	Jokikylä	1000005211	258
104.	Ali-Labbart	1000005212	260
105.	Metsä-Mähkä 1	1000005213	262
106.	Metsä-Mähkä 2	1000005214	264

107.	Ruokosuo 1	1000005215	266
108.	Kyyhkylä	1000005216	268
109.	Rauhala 2	1000005218	270
110.	Yli-Juhola	1000005220	272
111.	Raala Marttila	1000005221	274
112.	Raala Nummela	1000005222	276
113.	Pirttimäki	1000005223	278
114.	Savimäki	1000005225	280
115.	Suomiehen kansakoulu	1000005228	282
116.	Suoranta	1000005229	284
117.	Numlahden koski	1000005231	286
118.	Kytö 1	1000005233	288
119.	Kytö 2	1000005234	290
120.	Ristipakka	1000005312	292
121.	Raala Jukola	1000005317	294
122.	Myllykoski	1000005321	296
123.	Nybacka	1000005325	298
124.	Jokiniemi	1000005326	300
125.	Viertola 2	1000005327	302
126.	Peltomäki	1000005328	304
127.	Jokiranta 2	1000005329	306
128.	Uusitalo 1	uusi 1000006602	308
129.	Uusitalo 2	uusi 1000006603	310
130.	Mahonniitynmäki	uusi 1000006604	312
131.	Tunturivuori	uusi 1000006605	314
132.	Rantala	uusi 1000006606	316
133.	Syrjä	uusi 1000006615	318
134.	Raala	ei rekisterissä	320
135.	Nukarin kylä 1	ei rekisterissä	322
136.	Leppämäen kylä	ei rekisterissä	323
137.	Lepsämän kylä	ei rekisterissä	324
138.	Raalan säteritalo	ei rekisterissä	325
139.	Ali-Syvänoja	ei rekisterissä	326
140.	Nukarin kylä 2	ei rekisterissä	327
141.	Santapohja	ei rekisterissä	328
142.	Valkjärvi Metsälä	ei rekisterissä	329
143.	Palojoki	ei rekisterissä	330

#### HISTORIALLISTEN AJAN KOHTEET

144.	Nukarinkoski	543000002	331
145.	Taaborinvuori	1000003664	333

NEGATIIVILUETTELO 335

DIALUETTELO 337

KUVATAULUT 338

## JOHDANTO

Viime vuosina Nurmijärven kunnasta on löytynyt runsaasti uusia muinaislöytöjä. Museoviraston ja kunnan välisissä neuvotteluissa todettiin, että kunnan muinaisjäännökset tulisi inventoida ja uudet löytöpaikat tarkastaa, jotta kunnalla olisi ajantasaista tietoa maankäytön suunnittelun tarpeisiin. Lepsämän kylässä oli juuri meneillään kaavoitustyö. Inventointi aloitettiin esihistoriallisten kohteiden selvittämisellä toukokuussa 2006. Historiallisen ajan kohteet inventoidaan myöhemmin päätettävänä ajankohtana.

Työn kokonaiskustannukset olivat 12700 euroa, joista puolet maksoi Museovirasto ja puolet Nurmijärven kunta. Inventoinnin kenttätyö suoritettiin 3. – 31.5.2006. Työn suoritti FM Johanna Seppä. Koska suurin osa kohteista sijaitsee pelloilla, kenttätyö oli peltojen pinta-poimintaa eli muokkaustyön yhteydessä esiin nousseiden löytöjen kartoittamista.

Kiitokset kunnan museo- ja rakennustoimelle avusta tiedotuksessa ja karttamateriaalin hankinnassa. Kiitokset myös opastuksesta maastossa Pertti Liljalle, joka on löytänyt suurimman osan Nurmijärven kivikautisista asuinpaikoista.

Helsinki 18.12.2006

FM Johanna Seppä

## MAANTIEDE

Vesistöhistoriaa:

Silmiinpistävin piirre Nurmijärven maastossa ovat monet jokilaaksot, joiden varsille muinainen asutus näyttää keskittyvän. Suurin on Vantaanjoki kunnan itärajalla, mutta erittäin tärkeitä näyttävät olevan myös Lepsämänjoki, Kyläjoki ja Luhtajoki. On kuitenkin ollut aika, jolloin nämä eivät ole vielä olleet jokia vaan merenlahtia. Onko asutus ollut näillä paikoilla varhaisella kivikaudella meren rannalla vai vasta tuhansia vuosia myöhemmin joen varrella? Seuraavassa selvitetään lyhyesti Itämeren vaiheita tutkimusalueella. Nurmijärven keskittyvää tutkimusta ei ole tehty, joten suuntaviivoja haettiin naapurikuntien alueelta Tuusulasta ja Hyvinkäältä.

Ensimmäisenä jääkauden jälkeen meren alta nousi esille Ensimmäinen Salpausselkä, johon kuuluu Nurmijärvellä mm. Sääksjärven ympäristö Rajamäellä ja Röykässä. Alue on hienoa harjumaastoa, jossa on näkyvissä 120 – 125 m mpy korkeudella Baltian jääjärven rantakivikkoja 12000 vuoden takaa. Baltian jääjärvi purkautui merenpinnan tasolle ja esimerkiksi Sääksjärven eteläpuolelle muodostui pitkä Yoldiameren rantatörmä noin 100 m mpy korkeudelle. Törmä on selvästi näkyvissä Kiljavantien ja rautatien välisessä maastossa. Yoldiameri ajoittuu aikaan 11500 – 11200 vuotta sitten. Yoldiameren pinta laski edelleen noin 70 m mpy tasolle ja patoutui Ancylusjärveksi. Lasku-uomattoman Ancylusjärven pinta nousi Yoldiameren alinta rantaa ylemmäksi noin 75 – 80 metriin (Hyvinkään lounaisosissa), kunnes vesi pääsi jälleen Tanskan salmien kautta virtaamaan valtameriin. Tämä korkeimman veden vaihe ajoittuu noin 10400 vuoden taakse. Sen jälkeen seuranneen Litorinameren vaiheen aikana (alkaen 8500 vuotta sitten) meren pinta laski vähitellen Itäme-

ren nykyiselle tasolle (Itämeren vaiheista ja ilmaston kehityksestä ks. Matiskainen 2002: 19–28).

Yhtenä tärkeänä merkkipaaluna voidaan pitää aikaa, jolloin Vantaanjoki laski mereen nykyisen Palojoen kylän kohdalla ja meren ranta oli noin 40 metrin korkeudella nykyisestä meren pinnasta. Tältä korkeudelta tunnetaan monia kivikautisia asuinpaikkoja. Koska maankuori kallistuu kohti kaakkoa, on huomioitava erot maankohoamisessa. Samanikäiset rannat eivät ole samalla korkeudella nykyisestä merenpinnasta eri osissa Nurmijärveä, vaan ovat luoteessa nousseet korkeammalle. Edellä esitetyt luvut koskevat Nurmijärven pohjoisosia. Ari Siiriäinen kertoo Suur-Tuusulan esihistoriassa Palojoen naapurialueista seuraavaa. Baltian jääjärven pinta oli noin 70 – 80 metrin korkeudella ja Yoldiameren aikana vesi laski 85 metristä noin 60 metriin. Ancylusjärven tulviessa vesi nousi noin viisi metriä. Litorinameren alussa vesi oli laskenut jo noin 33 metriin (Siiriäinen 1983: 3–6). Erot muinaisrannoissa Nurmijärven pohjoisosien ja eteläosien välillä ovat ainakin kymmenen metriä. Siiriäisen artikkeliin viitaten on huomautettava, että Itämeren vaiheiden ajoitukset ovat vanhentuneet selvästi uusien kalibroitujen ajoitustulosten myötä.

#### Järvien kuivatuksesta:

Nurmijärven maisemaan on vaikuttanut historiallisena aikana tehty järvien kuivautus. Monet kivikautiset asuinpaikat sijaitsevat näiden entisten järviäntaiden rannoilla. Kuhajärveä laskettiin ennen vuotta 1836 ja 1857 (Anttila 1967: 265) ja lopulta se kuivatettiin. Koska löydöt Kuhajärven rannoilta ovat 50 m mpy korkeuden yläpuolelta, voidaan olettaa, että se on ollut järven rannan korkeus myös kivikautisen asutuksen aikaan. Kuhajärvestä on nykyisin jäljellä vain jokiuoma, Kuhajoki, joka on osa Nurmijärvestä Valkjärveen laskevaa Luhtajokea. Kuhajärvestä laskevaa Kuhakoskea (Numlahden koskea) perattiin Nurmijärven kuivattamisen yhteydessä vuosina 1922–1936. Nurmijärven ympäristössä kivikautisten asuinpaikkojen korkeus on vain hieman Kuhajärveä korkeampi noin 52,5 – 55 m mpy. Ala-Pekkolan korkeimmat osat ovat noin 60 m mpy korkeudella. Tilanteeseen saattaa vaikuttaa myös nykyinen maasto siten, että muokatut pellot, joista löytöjä tulee helposti esiin, ovat tällä korkeudella. Yli 60 metrin korkeudella sijaitsevat alueet ovat joko asutuksen tai metsän peitossa. Nurmijärvi kuivatettiin lopullisesti vasta toisen maailmasodan jälkeen, vaikka hanke oli ollut pitkään vireillä. Järvi olikin ollut pitkään hyvin matala ja umpeenkasvanut (Sormunen 1974: 312–318). Nurmijärven pohjasta löytyi ojitettaessa suuri kolmesta rungosta yhdistetty ruuhi, jossa muisteltiin olevan mukana ainakin tuoheen käärittyjä savipainoja (suullinen tiedonanto Pertti Lilja). Valitettavasti ruuhi oli liian suuri Nurmijärven museon kokoelmiin ja se on aikojen saatossa tuhoutunut. Myös pohjoisempänä Leppälammen kylässä sijaitseva Leppälampi (kork. noin 85 m mpy) on kuivattu ja sen paikalla on nykyisin golf-kenttä. Lisätietoja Nurmijärven luonnonhistoriallisista kehitysvaiheista löytyy Leo Aarion tutkimuksesta vuodelta 1933.

Nurmijärven pohjoisosissa on huomattavasti korkeammalla sijaitsevia järviä ja lampia Nummenpään ja Rajamäen pohjoispuolisilla hiekkaharjuilla, jotka nousevat yli sadan metrin korkeuteen meren pinnasta. Korkeimmat löydöt Nurmijärven alueelta ovat toistaiseksi noin 80 metrin korkeudelta Nurmijärven pohjoisrajoilta Suomiehestä ja Vihtijärveltä.

Yhtenä tärkeänä seikkana muinaisten ihmisten elinympäristöstä voi mainita Nurmijärvelläkin havaitut vesipähkinäesiintymät. Vesipähkinä (*trapa natans*) kasvoi järvissä Suomessa vain kivikaudella, aikana, jolloin ilmasto oli nykyistä lämpimämpi. Paksuja vesipähkinäker-



rostumia on löydetty Nurmijärveltä esimerkiksi Isosuosta. Vesipähkinän on oletettu olleen tärkeä ravintokasvi kivikauden ihmiselle ja on arveltu, että sitä olisi jopa ”viljelty” istuttamalla pähkinöitä sopiviin järviin. Vesipähkinöistä kivikautisella Riihimäen Arolammin asuinpaikalla kerrotaan kirjassa Riihimäen esihistoriaa (Matiskainen 2002: 123–127).

## TUTKIMUSHISTORIA

Nurmijärven koko kunnan muinaisjäännökset on inventoitu aikaisemmin vuonna 1975, jolloin Maarit Suni tarkasti kaikki silloin tunnetut kiinteät muinaisjäännökset ja irtolöytöpaikat. Kohteista on kuitenkin tehty vain lyhyt luettelo seutukaavaliiton tarpeisiin. Kunnasta on jatkuvasti tullut uusia yleisöilmoituksia muinaisjäännöksistä. Aktiivisin harrastaja ja ilmoittaja on Pertti Lilja, jonka ansiosta saatiin tässäkin inventoinnissa tarkastettua monia kivikautisia asuinpaikkoja. Museoviraston tutkijat, erityisesti alueesta vastaava intendentti Helena Ranta, on tarkastanut joitain näistä uusista löytöpaikoista. Vuonna 2001 inventoitiin kaavoituksen takia Klaukkalan kylän alue (tutkija Kreetta Lesell).

Nurmijärvellä on suoritettu vain yksi arkeologinen kaivaus vuonna 2001, kun Museoviraston koekaivausryhmä tutki Kaarlo Katiskosken johdolla Santamäen kivikautista asuinpaikkaa. Paikalle oli kaavoitettu Vanhanmyllynrannan pientaloalue. Koekaivauksissa todettiin, että pellossa sijainnut asuinpaikka oli kyntämisen tuhoama ja löydöt olivat peräisin sekoituneesta peltomullasta. Tutkimusten jälkeen alue voitiin vapauttaa rakentamiseen. Rannankorkeuden perusteella (45–50 m mpy) asuinpaikka on ajoitettu mesoliittiseen kivikautteen, jolloin se olisi sijainnut Ancylusjärven rannalla. Paikalta otettu hiilinäyte ajoittaa kuitenkin ainakin osan asuinpaikasta paljon nuoremmaksi, aikaan 3700 vuotta sitten.

## NURMIJÄRVEN MUINAISJÄÄNNÖSTEN ERITYISPIIRTEITÄ

Suurin osa Nurmijärven kiinteistä muinaisjäännöksistä on kivikautisia asuinpaikkoja. Ennen inventointia niitä tunnettiin 55 kpl. Tyypillinen sijaintimaasto on muinaisen rannan, nykyisen pellon keskellä oleva matala kumpare, jonka vesistön (järven, joen, suon) puoleiselta rinteeltä löytyy kvartsi-iskoksia tai yksittäinen kiviesine. Yleensä paikalta löydetään vain muutama löytö läheltä toisiaan. Asuinpaikat vaikuttavat hyvin pienialaisilta ja ehkä myös lyhytaikaisilta. Toisaalta on vaikea tehdä johtopäätöksiä pelkästään peltoon levinneiden löytöjen perusteella. Asuinpaikkoja on joillain alueilla hyvin tiheässä, erityisesti Lepsämänjoen ja Klaukkalan alueella sekä muinaisen Vantaanjoen suulla Palojoen kylässä. Monilta asuinpaikoilta on löytynyt ainoastaan kvartsiesineitä ja niiden valmistuksessa syntyneitä jätettä, kvartsi-iskoksia. Näin yksipuolisten löytöjen perusteella asuinpaikkoja ei voi ajoittaa tarkemmin, sillä kvartsiä on käytetty työkaluihin koko kivikauden ajan. Ajoittavien kiviesineiden ja keramiikan puuttuminen viitaisi asuinpaikkojen mesoliittiseen ajoitukseen. Santamäen ajoitustulos kertoo sen, ettei rannankorkeuttakaan voi suoraan käyttää ajoitukseen.

Santamäen asuinpaikka on hyvin tyypillinen kohde Nurmijärvellä: se sijaitsee nykyisessä pellossa muinaisella rannalla. Valitettavasti tämäntyyppiset asuinpaikat ovat yleensä lähes tuhoutuneita kyntämisen seurauksena. Sen vuoksi onkin erityisen tärkeää jättää paikalla mahdollisesti esiin nousseet löydöt niille sijoilleen asuinpaikan merkiksi, sillä ne saattavat olla ainoa jäännös asuinpaikasta. Inventoinnissakaan ei kerätty talteen kaikkia havaittuja löytöjä, ainoastaan näytteet uusilta paikoilta. Vanhojen tunnettujen kohteiden löydöt jätet-

tiin paikoilleen. Myös muinaismuistolaki kieltää kajoamisen tunnettuihin kohteisiin. Koska lain mukaan vallitseva maankäyttö on sallittua, esim. kivikautinen asuinpaikka pellossa ei vaikuta viljelyyn, vaan kyntäminen voi jatkua entiseen tapaan. Ainostaan rakennushankkeissa saatetaan vaatia kaivaustutkimuksia. Esimerkiksi Ali-Ollin asuinpaikka vaikuttaa kohteelta, jossa voisi kaivauksissa löytää kyntämiseltä säilynyttä kivikautista kulttuurikerrosta ja saada ehkä tarkempaa tietoa Nurmijärven kivikautisesta asutuksesta, koska se sijaitsee metsämaassa. Inventoinnissa paikalle tehtiin muutama koekuoppa, mutta niistä löydettiin taaskin vain kvartsi-iskoksia. Palaneesta luusta tai hiilestä olisi voitu teettää ajoitus.

Irtolöydöt eli yksittäiset löydetyt esineet ovat myös pääasiassa kivikautisia, erilaisia kirveenteriä ja talttoja. Toinen irtolöytötyyppi ovat yksittäiset kvartsilöydöt, jotka saattavat olla peräisin asuinpaikalta. Tällainen löytöpaikka luokitellaan irtolöytöpaikaksi kunnes mahdolliset lisälöydöt varmistavat asuinpaikan olemassaolon. Irtolöytökohteita tunnettiin ennen inventointia 43 kpl, joista kaksi siirrettiin lisälöytöjen perusteella asuinpaikkoihin. Keramiikkaa on löytynyt Nurmijärveltä hyvin vähän, tyypiltään se on kiviikauden loppujaksolta nuorakeramiikasta ajalta. Tähän on ehkä selityksenä vesistöhistoria. Laajat ja runsaslöytöiset varhaisemmat kampakeramiikan ajan asuinpaikat sijaitsevat jo etelämpänä Vantaalla, lähempänä silloista meren rantaa. Riihimäen kaupunginmuseon uudet tutkimukset Nurmijärven pohjoispuolella Hyvinkäällä ja Riihimäellä ovat tuoneet esiin useita keramiikkaa sisältäviä asuinpaikkoja myös sisämaasta jokien ja järvien rannoilta (esim. Esihistorian pauloissa -projekti). Samalla asuinpaikalla voi olla keramiikkaa kiviikauden eri jaksoilta varhaiskampakeramiikasta varhaismetallikauteen kuten esim. Hyvinkään Joentaan asuinpaikalla (Matiskainen ja Ruohonen 2004: 83–86). Nuorakeramiikan aikaan liittyvät myös kivet vasarakirveet, joita on löytynyt Nurmijärveltä kolme kokonaista ja kaksi katkelmaa.

Pronssikautisia muinaisjäännöksiä tai irtolöytöjä ei kunnasta tunneta ollenkaan. Selkeästi rautakautisia muinaisjäännöksiä ei myöskään ole. Muutamia korkeilla paikoilla sijaitsevia kiviröykkiöitä voidaan pitää rakennustapansa perusteella hautaröykkiöinä (pronssi- tai todennäköisemmin rautakautisina), mutta niitä ei ole tutkittu. Kiviröykkiöitä tunnetaan viidestä kohteesta. Suopellon kolmessa hautaröykkiöissä on ilmeisesti ollut keskellä kivilaatoista tehty pieni arkku ja yhdessä maanomistajan 1950 avaamassa oli myös palanutta luuta. Ajoituksia tai varsinaisia arkeologisia tutkimuksia ei näistäkään haudoista ole tehty. Ne ovatkin Nurmijärven röykkiöistä ainoat, jotka on edes jollain varmuudella todettu haudoiksi. Rautakautisia irtolöytöjä on vain muutama: Palojoen Kydön rautakirveet ja soikea tuluskivi kirkonkylän pohjoispuolelta.

## **INVENTOINTIMENETELMÄT**

Inventoinnin kenttätyöt suoritettiin kahdessa osassa. Ensin kierrettiin läpi arkistotietojen perusteella tunnetut muinaisjäännökset, myös ”uudet” tarkastamattomat yleisöilmoitukset. Kohde tarkastettiin maastossa, siinä mahdollisesti havaittavat löydöt kartoitettiin ja muutokset ympäristössä kirjattiin. Jos kohteesta saatiin uusia havaintoja, sijaintia ja rajausta tarkennettiin GPS-mittauksin.

Vanhojen kohteiden tarkastuksen jälkeen keskityttiin uusien muinaisjäännösten etsimiseen. Aikaisempien tietojen ja peruskarttojen vertailun perusteella kierrettiin muinaisia rantavyöhykkeitä kunnan eri osissa ja eri korkeuksilla. Koekuopitusta ei tarvittu, sillä maasto oli yleensä kynnettyä peltoa. Uudet kohteet valokuvattiin, muinaisjäännös rajattiin pintalöy-

töjen perusteella ja sijainti varmistettiin GPS-mittauksin. Kertomuksessa on kohdekuvauksen jälkeen peruskarttaote, jolle muinaisjäännös on arvion perusteella rajattu. Karttapohjana on käytetty digitaalista perusCD-aineistoja ja GPS-laitteesta siirrettyä pistetietoa. Uusien kohteiden etsinnässä pidettiin erityisesti silmällä mahdollisia osittain suonalaisia asuinpaikkoja, jollaisia on etsitty Nurmijärven pohjoispuolelta Hyvinkäältä (Hyvinkään inventointi 2001) ja Riihimäeltä (Esihistorian pauloissa –projekti). Näiden tutkimusten tulosten perusteella alkoi vaikuttaa siltä, että samanlaisia asuinpaikkoja voisi olla myös Nurmijärvellä. Näillä suoasuinpaikoilla osa asuinpaikasta on jäänyt nousevan veden ja turvekerrosten alle tai esineet ovat joutuneet muinoin rantaveteen. Suokerrosten kaivaminen on vaikeaa, mutta voi tuottaa erityisen hienoja tuloksia, jos löydetään myös kosteassa maassa säilyneitä orgaanisista aineista valmistettuja esineitä. Kuten edellä mainittiin, on Nurmijärven pohjasta löytynyt ruuhi. Erityisen kiinnostavalta näytti Suomiehensuon ympäristö, mutta sieltä ei vielä löydetty asuinpaikkoja. Kivikautisia irtolöytöjä sieltä tunnetaan ja kuultiin, että Suomiehensuosta olisi löytynyt ruuhikin. Isosuon ympärillä on kivikautisia asuinpaikkoja runsaasti. Lallinsuon reunalta löydettiin yksi lupaava kohde aivan turvekerroksen rajalta (Syrjänpelto).

Tarkastetut alueet ilmenevät kartoista sivuilla 13 ja 14. Inventointikertomuksessa kohteet on lueteltu muinaisjäännösrekisterin mukaisessa järjestyksessä ja niillä on myös vain tähän kertomukseen liittyvä järjestysnumero. Kohteet on jaettu kiinteisiin muinaisjäännöksiin, irtolöytöihin ja historiallisen ajan kohteisiin. Kaksi kohdetta, Rauhala 1 ja Mäki-Heikkilä tunnettiin aiemmin irtolöytökohteina. Uusien inventointilöytöjen perusteella niiden luokitus muutettiin asuinpaikaksi. Irtolöytöihin lisättiin muutamia, jotka eivät ole rekisterissä, koska löytötiedot ovat epämääräiset. Museoviraston diaarin mukaan muitakin löytöjä on Nurmijärvellä, mutta ne ovat alueilta, jotka on myöhemmin liitetty Hyvinkään tai Tuusulaan. Aivan varmoja ei voi olla näidenkään lisättyjen sijainnista, esim. Nukarin kylä on sekä Nurmijärvellä että Hyvinkäällä. Löytöjä ei kuitenkaan ollut mainittu Hyvinkään vuoden 2001 inventointikertomuksessa, joten ne päätettiin ottaa mukaan tähän tutkimukseen. Historiallisen ajan kohteet eivät varsinaisesti kuuluneet tämän inventoinnin piiriin, mutta muutama jo ennestään muinaisjäännösrekisterissä oleva kohde on mainittu.

## INVENTOINNIN TULOKSIA

Uusia asuinpaikkoja löytyi hyvin samanlaisesta ympäristöstä kuin ennenkin, toisaalta löydettiin myös muutamia aivan uudenlaisia kohteita. Vaikka vesistöhistorian perusteella näyttää siltä, että vesi on laskenut kunnan ”poikki” suhteellisen nopeasti ja ”välivyöhykkeeltä” on vain vähän löytöjä, etsittiin asuinpaikkoja aikaisempaa korkeammalta. Monet inventoinnissa löytyneet paikat sijaitsevatkin noin 60 m mpy korkeudella, siis ylempänä kuin aiemmin tunnetut. Luonnollisesti pohjoiseen päin mentäessä asuinpaikat seuraavat maaston yleistä nousua. Niinpä Nurmijärven korkein asuinpaikka (Kylmänoja) on myös pohjoisin. Se löytyi Vihtijärven etelärannalta noin 87 m mpy korkeudelta. Inventoinnin avuksi saatiin kunnan rakennusvirastolta Nurmijärven historiaa varten laaditut merivaihekartat, joiden avulla asuinpaikkojen sijoittumista voi myös hahmottaa, katso sivut 17 ja 18. Erityisesti alempi, 40 metrin korkeuskäyrän mukainen on havainnollinen. Tämä korkeus ajoittuu Ancylusjärven loppuvaiheisiin.

Tulos on kuitenkin hyvin yksipuolinen, sillä kaikki löydetyt kohteet ovat kivikautisia asuinpaikkoja nykyisillä pelloilla. Alkuoletuksena oli, että asuinpaikat ovat joko vanhoja, mesoliit-tiselta kivikaudelta meren rannalta tai nuorempia, mahdollisesti nuorakeraamisen kulttuurin

aikaisia jokien varsilta. Ajoituskysymykseen ei saatu ratkaisua ajoittavien löytötyyppien puuttuessa, esim. keramiikkaa ei löytynyt. Toiveena oli löytää paremmin säilyneitä kohteita muokkaamattomilta alueilta, mutta loppujen lopuksi maastotarkastelu keskittyi kuitenkin peltoihin sen helpouden takia. Rautakaudesta ei saatu mitään lisätietoja. Röykkiöhautojen perusteella jonkinlaista toimintaa on kuitenkin ollut. Ilmeisesti Nurmijärvellä ei ole ollut kovin runsasta asutusta rautakauden aikana, sillä luulisi runsaiden kivikauden irtolöytöjen perusteella, että mahdolliset löytyneet rautaesineetkin olisi toimitettu museoon. Sama tilanne on pronssikauden kohdalla. Toivottavasti Nurmijärven muutamista röykkiöhaudoista saadaan vielä lisätietoa tähän kivikauden jälkeiseen aikaan. Uusia kohteita inventoinnissa löytyi tai saatiin tietoon 29, joista 23 on kiinteää muinaisjäännöstä ja 6 irtolöytöpaikkaa. Kaikki uudet irtolöytöpaikat ovat kvartsilöytöpaikkoja, siis mahdollisia kivikautisia asuinpaikkoja.

Mistä kivikauden ihmiset ovat hankkineet raaka-aineen työkaluihinsa? Kunnasta ei tunneta yhtään louhosta. Tuusulan Ruotsinkylän Suopellonmäen kalliossa on mahdollisesti kivikautinen kvartsilouhos (Siiriäinen 1983:30). Ainoa kvartsisuoni, joka inventoinnissa sattui kohdalle, oli Penttilän asuinpaikan vieressä pienessä kalliossa, mutta louhimisen jälkiä siinä ei ollut.

Kaikkia Nurmijärven muinaisjäännöksiä ei ole varmasti vieläkään löydetty, niin runsaalta kivikautinen asutus vaikuttaa. Monet viljelijät Nurmijärvellä näyttivät siirtyneen suorakylvöön, mikä ”haittasi” inventointia monilla kohteilla. Muokkaamattomassa pellon pinnassa ei voinut erottaa mitään löytöjä kasvillisuuden seasta. Monen vanhan tunnetun kohteen tarkastuksessa ei voitu määrittellä asuinpaikalle laajuutta tai edes varmistaa sijaintia. Voitiin vain todeta, että ympäristö on pysynyt ennallaan. Peltojen pintapoimintaan vaikuttaa eniten sää. Kovan sateen jälkeen voi löytää jotain paikalta, jossa ei kuivalla ilmalla näkynyt mitään. Inventoinnin tulos on aina osittain riippuvainen myös sattumasta. Muutamia muinaisjäännöksiä oli jo ehditty tuhotakin, ilmeisesti maanomistajan vaihduttua. Yleisesti ottaen maanomistajien kanssa keskusteltaessa kävi ilmi hyvä tuntemus menneisyydestä ja sen muistomerkeistä sekä myös menneisyyden arvostus.

## KAAVA-ALUEET

Lepsämän kylässä oli yleiskaavoitus käynnissä ja toiveena oli nimenomaan tämän alueen tarkastus. Kylän alueelta tunnetaan vain muutamia irtolöytöjä ja Pertti Liljan aiemmin löytämiä kivikautisia asuinpaikkoja. Peltoaluetta on runsaasti tarkastettavaksi Lepsämänjoen rannoilla, eikä kaikkea ehditty käydä lävitse kävellen. Muutamia kartan mukaan lupaavia paikkoja tarkastettiin, mutta uusia kohteita ei inventoinnin aikana löytynyt Lepsämän kylältä. Hieno jokilaakso kylän alueella on suojeltu perinnemaisemana, joten mahdolliset vielä löytymättömät muinaisjäännöksetkin ovat jonkinlaisessa turvassa. Kummallista kyllä, juuri Lepsämän kylän alueen varressa on vähälöytöinen, kun taas Klaukkalan ja Nummenpään puolella löytöjä on enemmän.

## KIRJALLISUUTTA

Leo Aario: Vegetation und postglaziale Gesichte des Nurmijärvi-Sees. Suomalaisen eläin- ja kasvitieteellisen seuran Vanamon kasvitieteellisiä julkaisuja 1933.

Veikko Anttila: Järvenlaskuyhtiöt Suomessa. Kansatieteellinen arkisto 19. Suomen muinaismuistoyhdistys. Helsinki 1967.

Heikki Matiskainen, Juha Ruohonen: Esihistorian pauloissa. Riihimäen kaupunginmuseo 2004. Nettisivut [www.esihistorianpauloissa.net](http://www.esihistorianpauloissa.net)

Heikki Matiskainen: Riihimäen esihistoria. Riihimäen kaupunginmuseo 2002.

Nurmijärven kulttuurimaisema. Toim. E. Härö, K. Jokinen, H. Rouvinen. Nurmijärven kunta 1985.

Ari Siiriäinen: Tuusulan esihistoria. Suur-Tuusulan historia I. Järvenpää 1983.

Irma Sormunen: Nurmijärven pitäjän historia 1900 – 1970, osa 3. Vammala 1974.

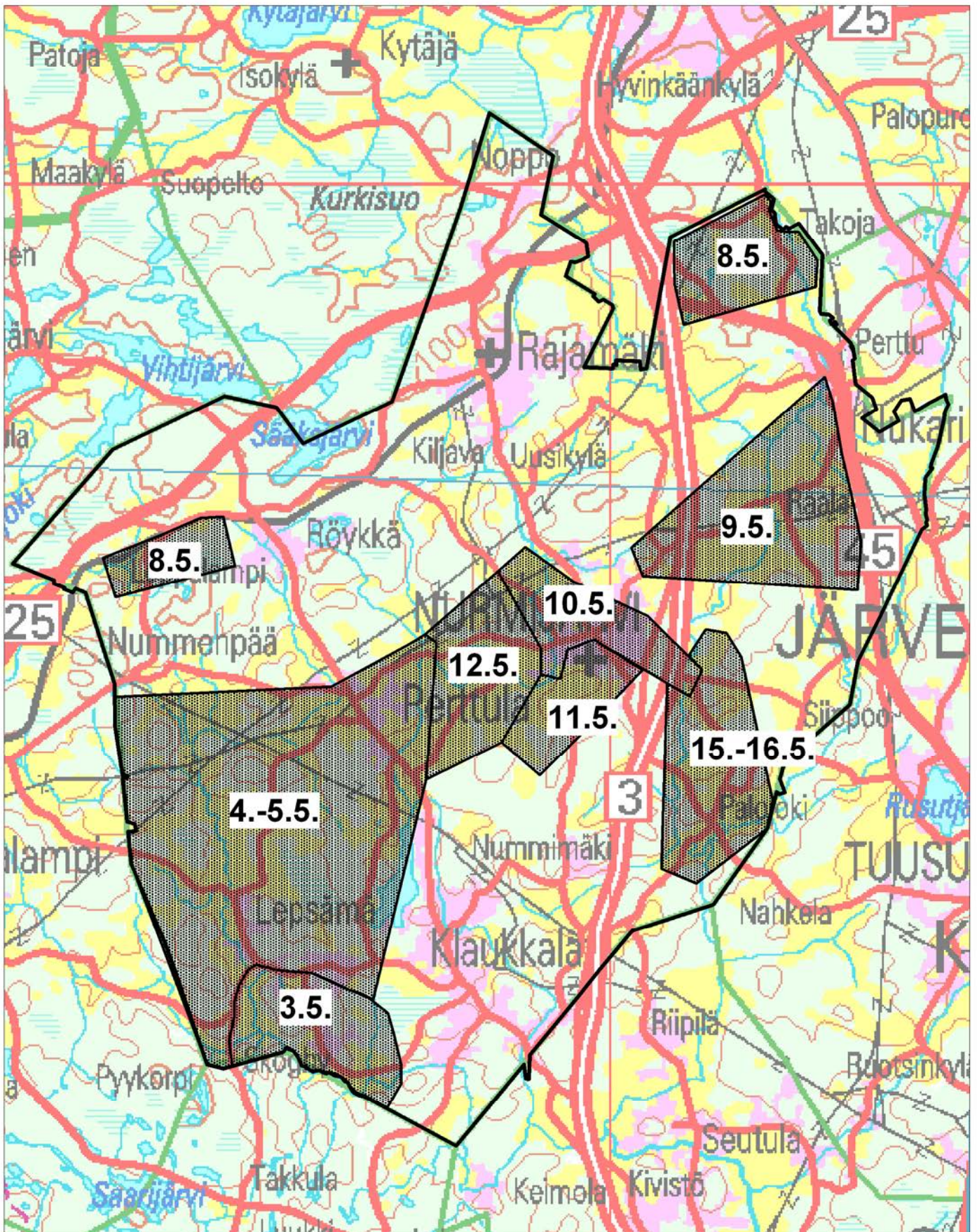
## NURMIJÄRVEN ARKEOLOGINEN INVENTOINTI 2006

## Peruskarttalehtijako



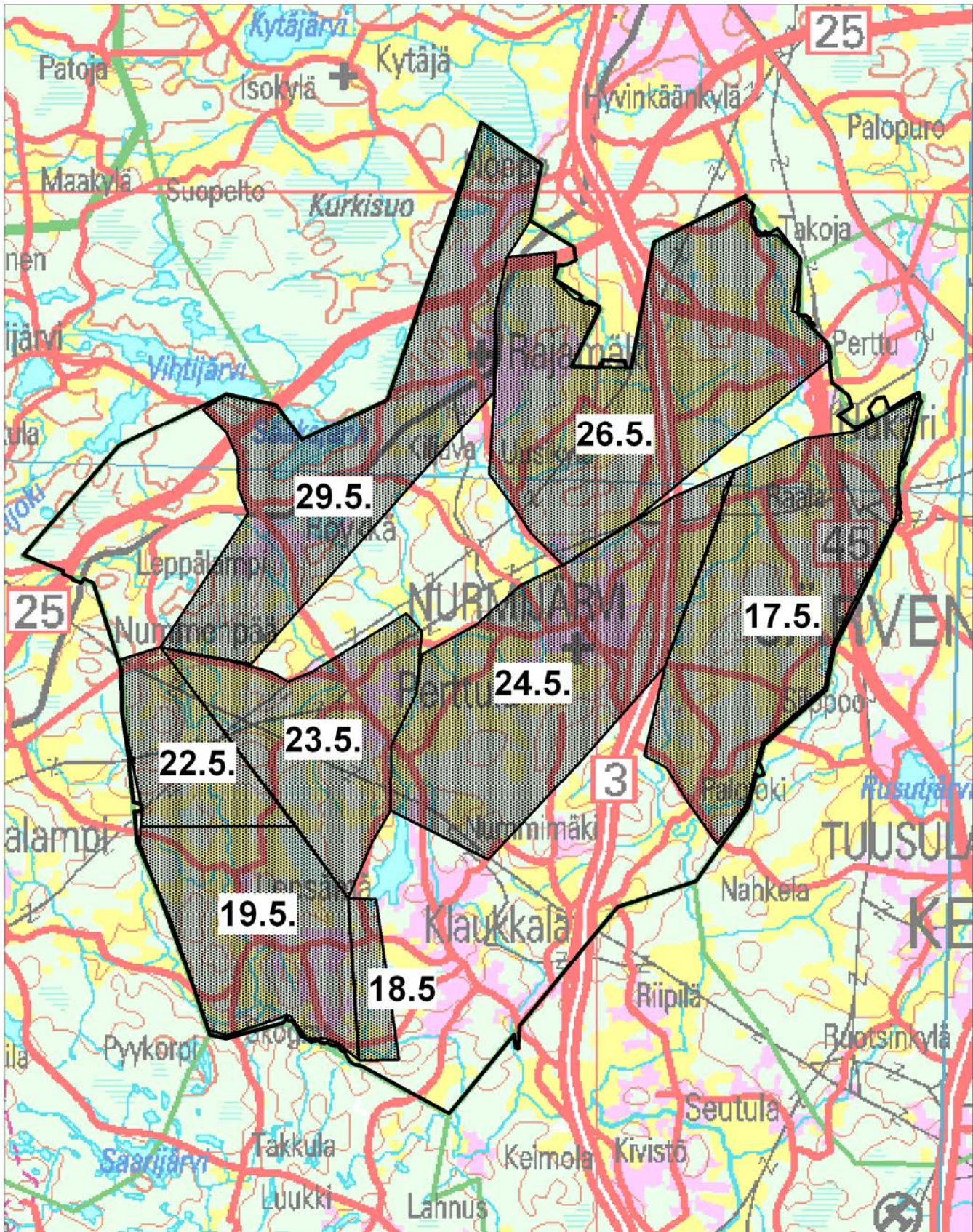
## NURMIJÄRVEN ARKEOLOGINEN INVENTOINTI 2006

Vanhojen kohteiden tarkastus  
alueet ja päivämäärät

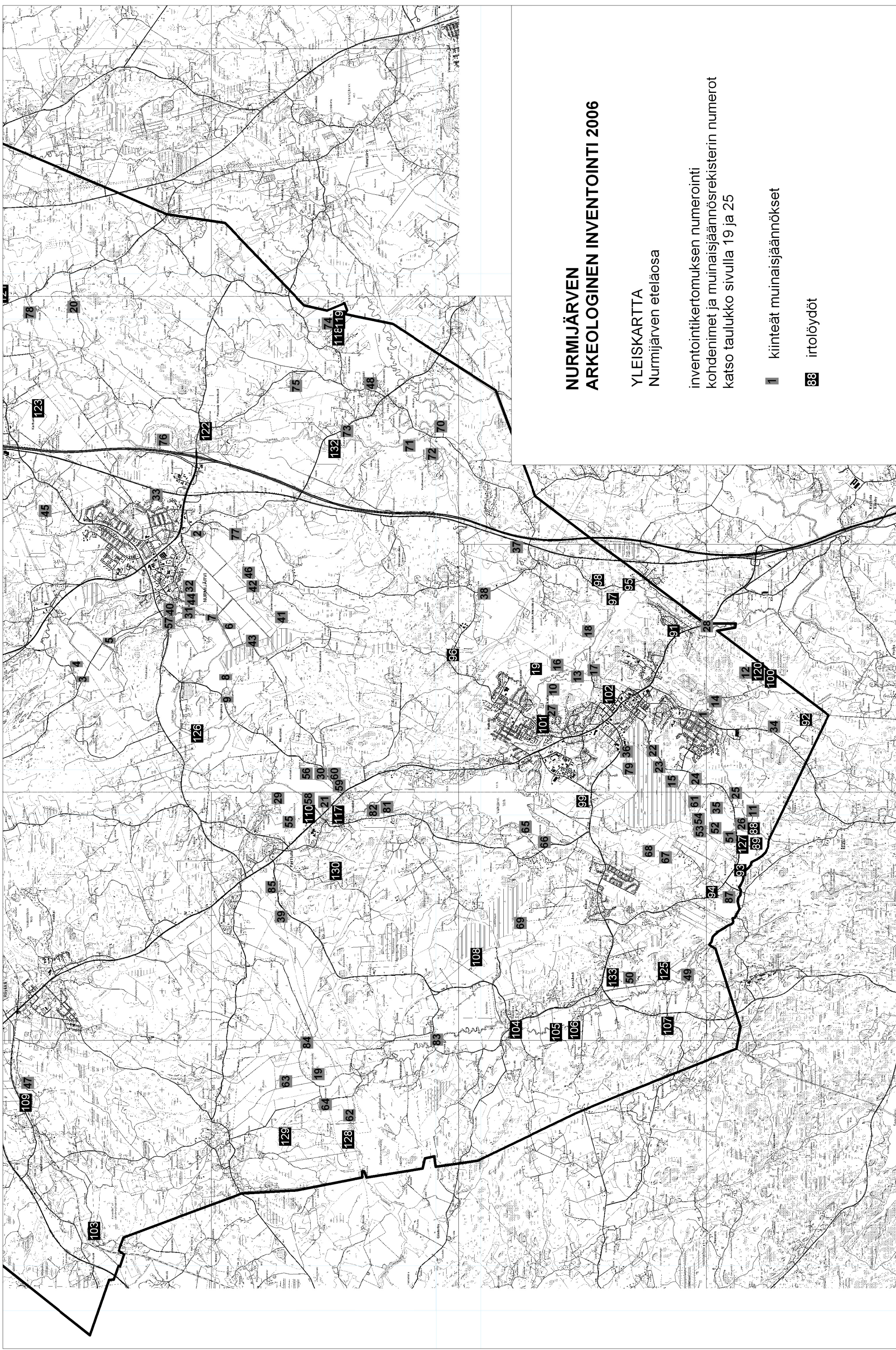


## NURMIJÄRVEN ARKEOLOGINEN INVENTOINTI 2006

Uusien kohteiden etsintä  
alueet ja päivämäärät







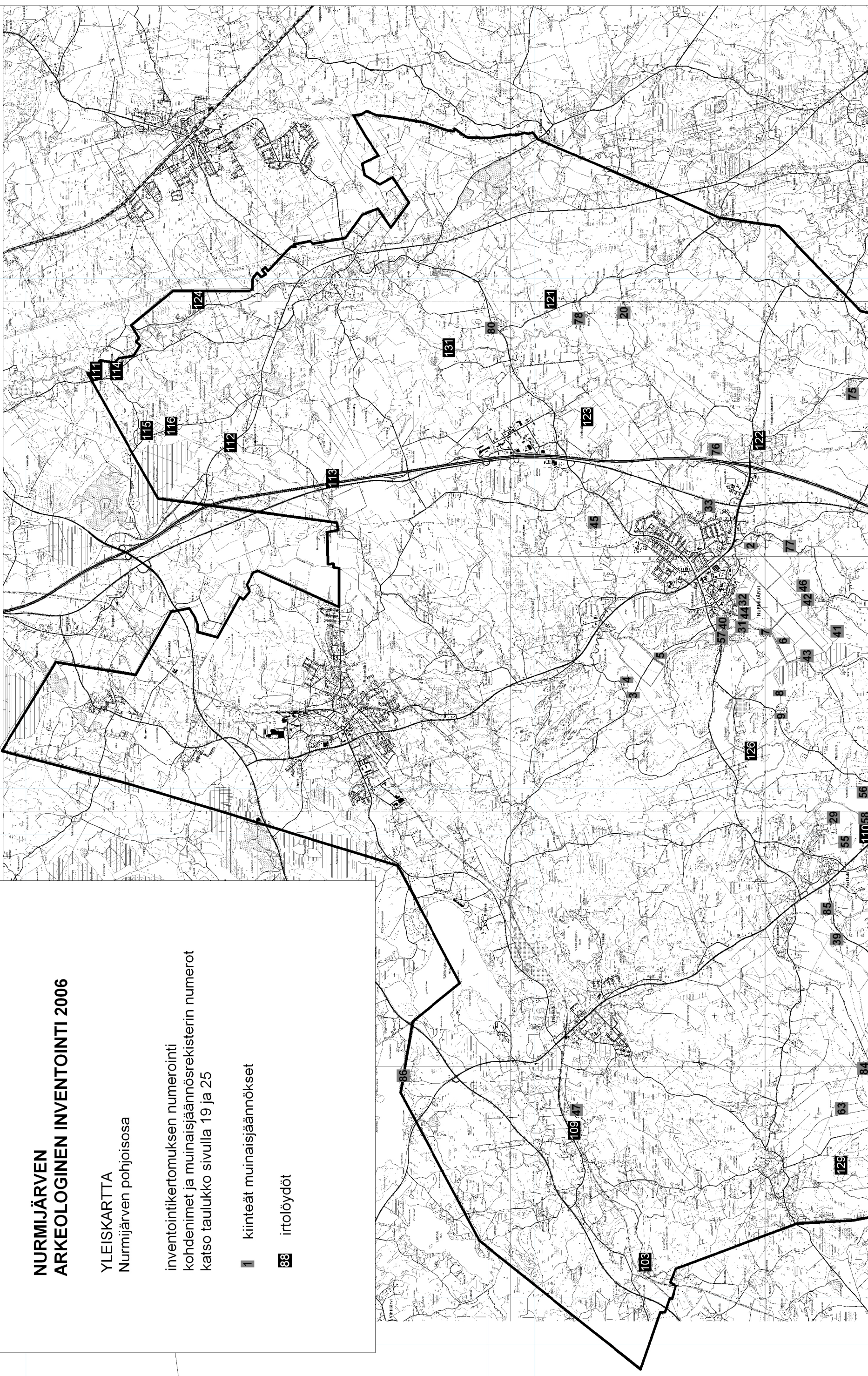
## NURMIJÄRVEN ARKEOLOGINEN INVENTOINTI 2006

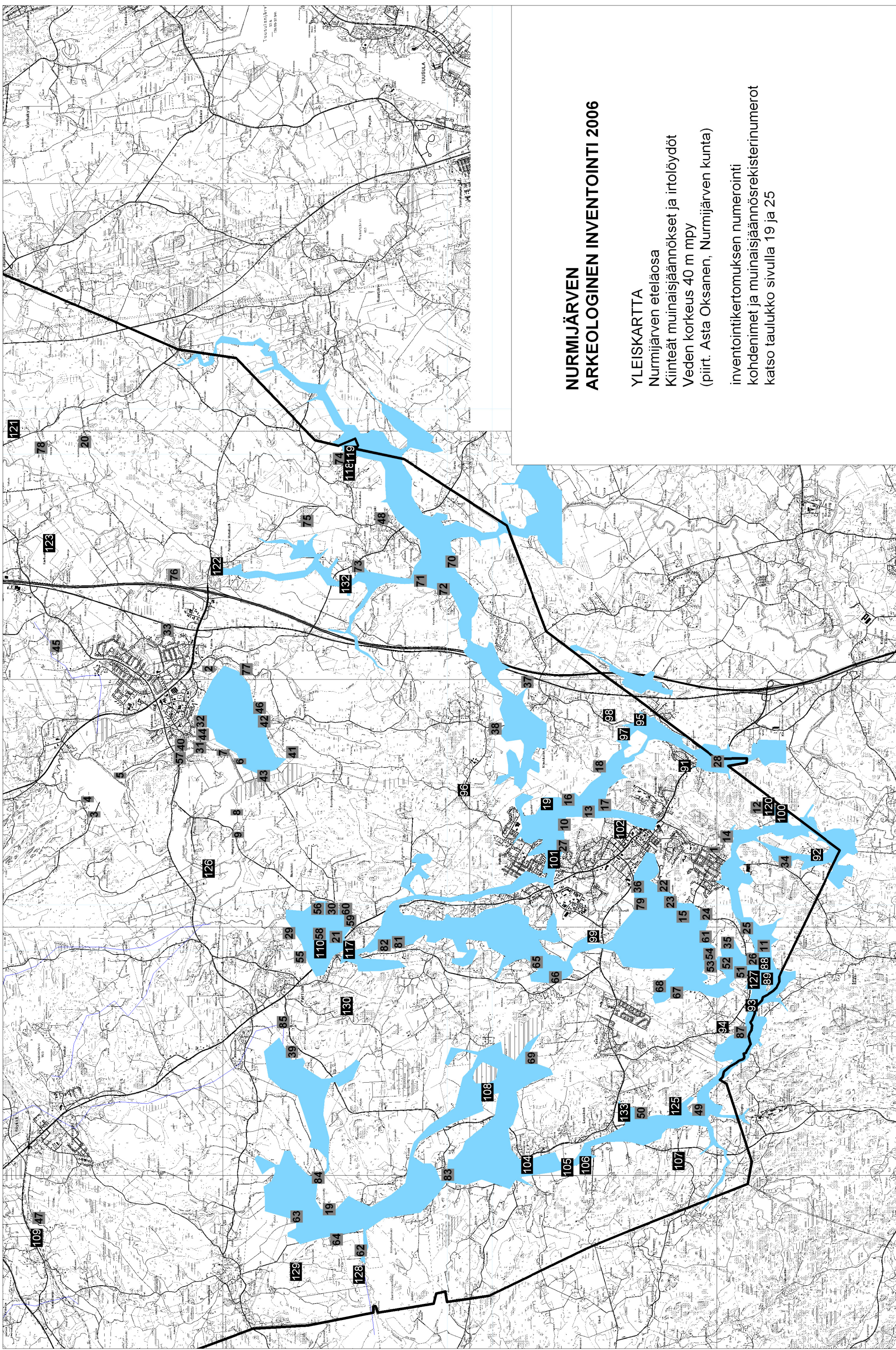
### YLEISKARTTA Nurmijärven pohjoisosa

inventointikertomuksen numerointi  
kohdenimet ja muinaisjäänne rekisterin numerot  
katso taulukko sivulla 19 ja 25

**1** kiinteät muinaisjäännekökset

**88** irtolöydöt





## NURMIJÄRVEN ARKEOLOGINEN INVENTOINTI 2006

### YLEISKARTTA

Nurmijärven eteläosa

Kiinteät muinaisjäännökset ja irtolöydöt

Veden korkeus 40 m mpy

(piirt. Asta Oksanen, Nurmijärven kunta)

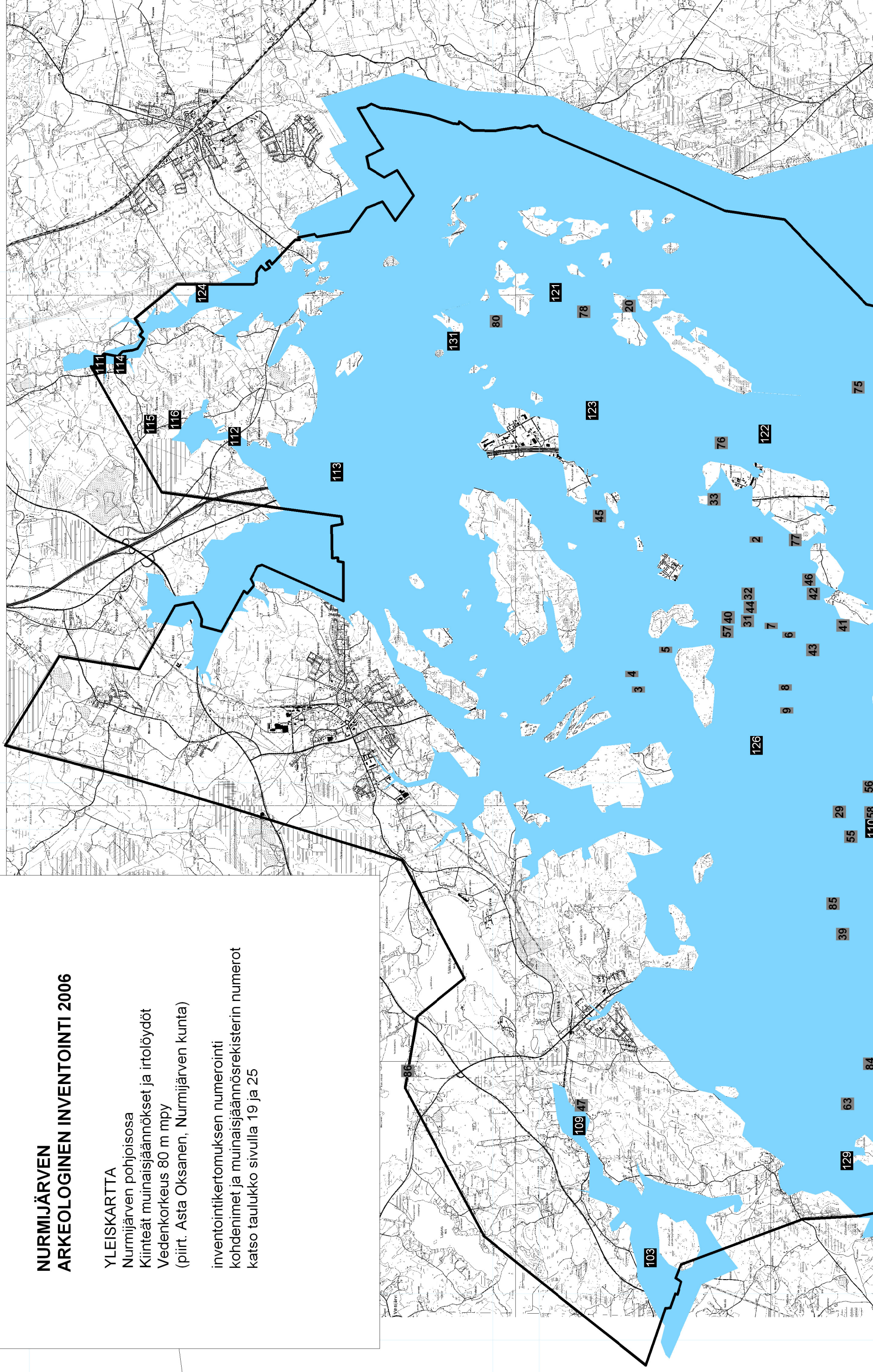
inventointikertomuksen numerointi  
kohdenimet ja muinaisjäännösrekisterinumerot  
katso taulukko sivulla 19 ja 25

## NURMIJÄRVEN ARKEOLOGINEN INVENTOINTI 2006

### YLEISKARTTA

Nurmijärven pohjoisosa  
Kiinteät muinaisjäännökset ja irtolöydöt  
Vedenkorkeus 80 m mpy  
(piirt. Asta Oksanen, Nurmijärven kunta)

inventointikertomuksen numerointi  
kohdenimet ja muinaisjäännösrekisterin numerot  
katso taulukko sivulla 19 ja 25



## NURMIJÄRVEN ARKEOLOGINEN INVENTOINTI 2006

### KIINTEÄT MUINAISJÄÄNNÖKSET

inv. nro	mj-rek nro	kohteen nimi	laji	ajoitus	peruskartta
1.	543000001	Kotimäki*	röykkiöt	ajottamaton	204302 Klaukkala
2.	543010001	Ala-Pekkola	asuinpaikat	kivikautinen	204303 Nurmijärvi
3.	543010002	Halmela I	asuinpaikat	kivikautinen	204303 Nurmijärvi
4.	543010003	Halmela II	asuinpaikat	kivikautinen	204303 Nurmijärvi
5.	543010004	Lautala	asuinpaikat	kivikautinen	204303 Nurmijärvi
6.	543010005	Luhapelto	asuinpaikat	kivikautinen	204303 Nurmijärvi
7.	543010006	Niemimäki	asuinpaikat	kivikautinen	204303 Nurmijärvi
8.	543010007	Rintelä	asuinpaikat	kivikautinen	204303 Nurmijärvi
9.	543010008	Hongisoja	röykkiöt	eshistoriallinen?	204303 Nurmijärvi
10.	543010009	Aitalo*	asuinpaikat	kivikautinen	204302 Klaukkala
11.	543010010	Kiiala*	asuinpaikat	kivikautinen	204111 Lepsämä
12.	543010011	Koivumäki*	röykkiöt	ajottamaton	204302 Klaukkala
13.	543010012	Yli-Kunnari*	asuinpaikat	kivikautinen	204302 Klaukkala
14.	543010013	Santamäki*	asuinpaikat	kivikautinen	204302 Klaukkala
15.	543010014	Yli-Olli*	asuinpaikat	kivikautinen	204302 Klaukkala
16.	543010015	Ylisjoki*	asuinpaikat	kivikautinen	204302 Klaukkala
17.	543010016	Ylösjoki*	asuinpaikat	kivikautinen	204302 Klaukkala
18.	543010017	Joentausta*	asuinpaikat	kivikautinen	204302 Klaukkala
19.	543010018	Hyypiönmäki	asuinpaikat	kivikautinen	204112 Perttula
20.	543010019	Suopelto	röykkiöt	eshistoriallinen	204303 Nurmijärvi
21.	543010020	Numlahti	asuinpaikat	kivikautinen	204112 Perttula
22.	543010021	Suoranta*	asuinpaikat	kivikautinen	204302 Klaukkala
23.	543010022	Isosuo*	asuinpaikat	kivikautinen	204302 Klaukkala
24.	543010023	Suoniittu*	asuinpaikat	kivikautinen	204302 Klaukkala
25.	543010024	Ahola 1*	asuinpaikat	kivikautinen	204111 Lepsämä
26.	543010025	Ahola 2*	asuinpaikat	kivikautinen	204111 Lepsämä
27.	543010026	Jokela*	asuinpaikat	kivikautinen	204302 Klaukkala
28.	543010027	Sillanpää*	asuinpaikat	kivikautinen	204302 Klaukkala
29.	543010028	Penttilä	asuinpaikat	kivikautinen	204112 Perttula
30.	543010029	Marttila	asuinpaikat	kivikautinen	204303 Nurmijärvi

31.	543010030	Kyläjoki	asuinpaikat	kivikautinen	204303 Nurmijärvi
32.	543010031	Einola	asuinpaikat	kivikautinen	204303 Nurmijärvi
33.	543010032	Hevohaantie	kuppikivet	ajottamaton	204303 Nurmijärvi
34.	543010033	Huhdanmäki*	asuinpaikat	kivikautinen	204302 Klaukkala
35.	543010034	Ahola 3*	asuinpaikat	kivikautinen	204111 Lepsämä
36.	543010035	Yii-Klaukka*	asuinpaikat	kivikautinen	204302 Klaukkala
37.	543010036	Männistö*	asuinpaikat	kivikautinen	204302 Klaukkala
38.	543010037	Nummela*	asuinpaikat	kivikautinen	204302 Klaukkala
39.	543010038	Tuhkurinoja	asuinpaikat	kivikautinen	204112 Perttula
40.	1000001399	Reinikkala	asuinpaikat	kivikautinen	204303 Nurmijärvi
41.	1000001400	Simonsberg 1	asuinpaikat	kivikautinen	204303 Nurmijärvi
42.	1000001409	Simonsberg 2	asuinpaikat	kivikautinen	204303 Nurmijärvi
43.	1000001410	Nokkapelto	asuinpaikat	kivikautinen	204303 Nurmijärvi
44.	1000001411	Havukka	asuinpaikat	kivikautinen	204303 Nurmijärvi
45.	1000001412	Kattilamäki	röykkiöt	ajottamaton	204303 Nurmijärvi
46.	1000001413	Järvelä	röykkiöt	ajottamaton	204303 Nurmijärvi
47.	1000005217	Rauhala 1	asuinpaikat	kivikautinen	204112 Perttula
48.	1000005219	Mäki-Heikkilä	asuinpaikat	kivikautinen	204303 Nurmijärvi
49.	1000005310	Viertola	asuinpaikat	kivikautinen	204111 Lepsämä
50.	1000005311	Mummupelto	asuinpaikat	kivikautinen	204111 Lepsämä
51.	1000005313	Ahola 4	asuinpaikat	kivikautinen	204111 Lepsämä
52.	1000005314	Ahola 5	asuinpaikat	kivikautinen	204111 Lepsämä
53.	1000005315	Ahola 6	asuinpaikat	kivikautinen	204111 Lepsämä
54.	1000005316	Ahola 7	asuinpaikat	kivikautinen	204111 Lepsämä
55.	1000005318	Tuhkuri	asuinpaikat	kivikautinen	204112 Perttula
56.	1000005319	Marttila 2	asuinpaikat	kivikautinen	204303 Nurmijärvi
57.	1000005320	Puontila	asuinpaikat	kivikautinen	204303 Nurmijärvi
58.	1000005322	Kuhaniittu	asuinpaikat	kivikautinen	204112 Perttula
59.	1000005323	Numlahti 2	asuinpaikat	kivikautinen	204303 Nurmijärvi
60.	1000005324	Numlahti 3	asuinpaikat	kivikautinen	204303 Nurmijärvi
61.	1000005330	Aii-Olli	asuinpaikat	kivikautinen	204111 Lepsämä
62.	1000005721	Eskola	asuinpaikat	kivikautinen	204112 Perttula
63.	1000005722	Hakalanniitty	asuinpaikat	kivikautinen	204112 Perttula
64.	1000005723	Lähteenmäki	asuinpaikat	kivikautinen	204112 Perttula
65. uusi	1000005836	Järvenpää	asuinpaikat	kivikautinen	204111 Lepsämä
66. uusi	1000005837	Lähtelä	asuinpaikat	kivikautinen	204111 Lepsämä

67. uusi	1000005838	Malminki 1	asuinpaikat	kivikautinen	204111 Lepsämä
68. uusi	1000005839	Malminki 2	asuinpaikat	kivikautinen	204111 Lepsämä
69. uusi	1000005840	Syrjänpelto	asuinpaikat	kivikautinen	204111 Lepsämä
70. uusi	1000005841	Yli-Mattila 1	asuinpaikat	kivikautinen	204303 Nurmijärvi
71. uusi	1000005842	Yli-Mattila 2	asuinpaikat	kivikautinen	204303 Nurmijärvi
72. uusi	1000005843	Ala-Hemmola	asuinpaikat	kivikautinen	204303 Nurmijärvi
73. uusi	1000005844	Kaitaranta	asuinpaikat	kivikautinen	204303 Nurmijärvi
74. uusi	1000005845	Suojala	asuinpaikat	kivikautinen	204303 Nurmijärvi
75. uusi	1000005846	Metsästysmaja	asuinpaikat	kivikautinen	204303 Nurmijärvi
76. uusi	1000005847	Kaunismäki	asuinpaikat	kivikautinen	204303 Nurmijärvi
77. uusi	1000005848	Vahterinmäki	röykkiöt	ajottamaton	204303 Nurmijärvi
78. uusi	1000005849	Metsälä	asuinpaikat	kivikautinen	204303 Nurmijärvi
79. uusi	1000005857	Peltola	asuinpaikat	kivikautinen	204302 Klaukkala
80. uusi	1000005858	Mäntykivi	asuinpaikat	kivikautinen	204401 Rajamäki
81. uusi	1000005859	Linnanmäki 1	asuinpaikat	kivikautinen	204112 Perttula
82. uusi	1000005860	Linnanmäki 2	asuinpaikat	kivikautinen	204112 Perttula
83. uusi	1000005861	Kylänperä	asuinpaikat	kivikautinen	204112 Perttula
84. uusi	1000005863	Ristola	asuinpaikat	kivikautinen	204112 Perttula
85. uusi	1000005864	Perttula	asuinpaikat	kivikautinen	204112 Perttula
86. uusi	1000005865	Kylmänoja	asuinpaikat	kivikautinen	204210 Vihti järvi
87. uusi	1000006607	Mattila 2	asuinpaikat	kivikautinen	204111 Lepsämä

\* tähdellä merkityt kohteita ei tarkastettu vuonna 2006, ks. Kreetta Lesell 2001

## NURMIJÄRVEN ARKEOLOGINEN INVENTOINTI 2006

### KIINTEÄT MUINAISJÄÄNNÖKSET PERUSKARTTALEHDITTÄIN

inv. nro	mj-rek nro	kohteen nimi	laji	ajoitus	peruskartta
11.	543010010	Kiiala*	asuinpaikat	kivikautinen	204111 Lepsämä
25.	543010024	Ahola 1*	asuinpaikat	kivikautinen	204111 Lepsämä
26.	543010025	Ahola 2*	asuinpaikat	kivikautinen	204111 Lepsämä
35.	543010034	Ahola 3*	asuinpaikat	kivikautinen	204111 Lepsämä
49.	1000005310	Viertola	asuinpaikat	kivikautinen	204111 Lepsämä
50.	1000005311	Mummunpelto	asuinpaikat	kivikautinen	204111 Lepsämä
51.	1000005313	Ahola 4	asuinpaikat	kivikautinen	204111 Lepsämä
52.	1000005314	Ahola 5	asuinpaikat	kivikautinen	204111 Lepsämä
53.	1000005315	Ahola 6	asuinpaikat	kivikautinen	204111 Lepsämä
54.	1000005316	Ahola 7	asuinpaikat	kivikautinen	204111 Lepsämä
61.	1000005330	Aji-Olli	asuinpaikat	kivikautinen	204111 Lepsämä
<b>65. uusi</b>	1000005836	Järvenpää	asuinpaikat	kivikautinen	204111 Lepsämä
<b>66. uusi</b>	1000005837	Lähtelä	asuinpaikat	kivikautinen	204111 Lepsämä
<b>67. uusi</b>	1000005838	Malminki 1	asuinpaikat	kivikautinen	204111 Lepsämä
<b>68. uusi</b>	1000005839	Malminki 2	asuinpaikat	kivikautinen	204111 Lepsämä
<b>69. uusi</b>	1000005840	Syrjänpelto	asuinpaikat	kivikautinen	204111 Lepsämä
<b>89. uusi</b>	1000006607	Mattila 2	asuinpaikat	kivikautinen	204111 Lepsämä
19.	543010018	Hyypiönmäki	asuinpaikat	kivikautinen	204112 Perttula
21.	543010020	Numlahti	asuinpaikat	kivikautinen	204112 Perttula
29.	543010028	Penttilä	asuinpaikat	kivikautinen	204112 Perttula
39.	543010038	Tuhkurinoja	asuinpaikat	kivikautinen	204112 Perttula
47.	1000005217	Rauhala 1	asuinpaikat	kivikautinen	204112 Perttula
55.	1000005318	Tuhkuri	asuinpaikat	kivikautinen	204112 Perttula
58.	1000005322	Kuhaniittu	asuinpaikat	kivikautinen	204112 Perttula
62.	1000005721	Eskola	asuinpaikat	kivikautinen	204112 Perttula
63.	1000005722	Hakalanniitty	asuinpaikat	kivikautinen	204112 Perttula
64.	1000005723	Lähteenmäki	asuinpaikat	kivikautinen	204112 Perttula
<b>83. uusi</b>	1000005859	Linnanmäki 1	asuinpaikat	kivikautinen	204112 Perttula



<b>84. uusi</b>	1000005860	Linnanmäki 2	asuinpaikat	kivikautinen	204112 Perttula
<b>85. uusi</b>	1000005861	Kylänperä	asuinpaikat	kivikautinen	204112 Perttula
<b>86. uusi</b>	1000005863	Ristola	asuinpaikat	kivikautinen	204112 Perttula
<b>87. uusi</b>	1000005864	Perttula	asuinpaikat	kivikautinen	204112 Perttula
<b>88. uusi</b>	1000005865	Kylmänoja	asuinpaikat	kivikautinen	204210 Vihtijärvi
1.	543000001	Kotimäki*	röykkiöt	ajottamaton	204302 Klaukkala
10.	543010009	Alitalo*	asuinpaikat	kivikautinen	204302 Klaukkala
12.	543010011	Koivumäki*	röykkiöt	ajottamaton	204302 Klaukkala
13.	543010012	Yli-Kunnari*	asuinpaikat	kivikautinen	204302 Klaukkala
14.	543010013	Santamäki*	asuinpaikat	kivikautinen	204302 Klaukkala
15.	543010014	Yli-Olli*	asuinpaikat	kivikautinen	204302 Klaukkala
16.	543010015	Ylösjoki*	asuinpaikat	kivikautinen	204302 Klaukkala
17.	543010016	Ylösjoki*	asuinpaikat	kivikautinen	204302 Klaukkala
18.	543010017	Joentausta*	asuinpaikat	kivikautinen	204302 Klaukkala
22.	543010021	Suoranta*	asuinpaikat	kivikautinen	204302 Klaukkala
23.	543010022	Isosuo*	asuinpaikat	kivikautinen	204302 Klaukkala
24.	543010023	Suoniittu*	asuinpaikat	kivikautinen	204302 Klaukkala
27.	543010026	Jokela*	asuinpaikat	kivikautinen	204302 Klaukkala
28.	543010027	Sillanpää*	asuinpaikat	kivikautinen	204302 Klaukkala
34.	543010033	Huhdanmäki*	asuinpaikat	kivikautinen	204302 Klaukkala
36.	543010035	Yli-Klaukka*	asuinpaikat	kivikautinen	204302 Klaukkala
37.	543010036	Männistö*	asuinpaikat	kivikautinen	204302 Klaukkala
38.	543010037	Nummela*	asuinpaikat	kivikautinen	204302 Klaukkala
<b>81. uusi</b>	1000005857	Peltola	asuinpaikat	kivikautinen	204302 Klaukkala
2.	543010001	Ala-Pekkola	asuinpaikat	kivikautinen	204303 Nurmijärvi
3.	543010002	Halmela I	asuinpaikat	kivikautinen	204303 Nurmijärvi
4.	543010003	Halmela II	asuinpaikat	kivikautinen	204303 Nurmijärvi
5.	543010004	Lautala	asuinpaikat	kivikautinen	204303 Nurmijärvi
6.	543010005	Luhtapeito	asuinpaikat	kivikautinen	204303 Nurmijärvi
7.	543010006	Niemimäki	asuinpaikat	kivikautinen	204303 Nurmijärvi
8.	543010007	Rintelä	asuinpaikat	kivikautinen	204303 Nurmijärvi
9.	543010008	Hongisoja	röykkiöt	eshistoriallinen?	204303 Nurmijärvi
20.	543010019	Suopelto	röykkiöt	eshistoriallinen	204303 Nurmijärvi

30.	543010029	Marttila	asuinpaikat	kivikautinen	204303	Nurmijärvi
31.	543010030	Kyläjoke	asuinpaikat	kivikautinen	204303	Nurmijärvi
32.	543010031	Einola	asuinpaikat	kivikautinen	204303	Nurmijärvi
33.	543010032	Hevoshaantie	kuppikivet	ajoittamaton	204303	Nurmijärvi
40.	1000001399	Reinikkala	asuinpaikat	kivikautinen	204303	Nurmijärvi
41.	1000001400	Simonsberg 1	asuinpaikat	kivikautinen	204303	Nurmijärvi
42.	1000001409	Simonsberg 2	asuinpaikat	kivikautinen	204303	Nurmijärvi
43.	1000001410	Nokkapelto	asuinpaikat	kivikautinen	204303	Nurmijärvi
44.	1000001411	Havukka	asuinpaikat	kivikautinen	204303	Nurmijärvi
45.	1000001412	Kattilamäki	röykkiöt	ajoittamaton	204303	Nurmijärvi
46.	1000001413	Järvelä	röykkiöt	ajoittamaton	204303	Nurmijärvi
48.	1000005219	Mäki-Heikkilä	asuinpaikat	kivikautinen	204303	Nurmijärvi
56.	1000005319	Marttila 2	asuinpaikat	kivikautinen	204303	Nurmijärvi
57.	1000005320	Puontila	asuinpaikat	kivikautinen	204303	Nurmijärvi
59.	1000005323	Numlahti 2	asuinpaikat	kivikautinen	204303	Nurmijärvi
60.	1000005324	Numlahti 3	asuinpaikat	kivikautinen	204303	Nurmijärvi
<b>70. uusi</b>	1000005841	Yli-Mattila 1	asuinpaikat	kivikautinen	204303	Nurmijärvi
<b>71. uusi</b>	1000005842	Yli-Mattila 2	asuinpaikat	kivikautinen	204303	Nurmijärvi
<b>73. uusi</b>	1000005843	Ala-Hemmola	asuinpaikat	kivikautinen	204303	Nurmijärvi
<b>74. uusi</b>	1000005844	Kaitaranta	asuinpaikat	kivikautinen	204303	Nurmijärvi
<b>75. uusi</b>	1000005845	Suojala	asuinpaikat	kivikautinen	204303	Nurmijärvi
<b>76. uusi</b>	1000005846	Metsästysmaja	asuinpaikat	kivikautinen	204303	Nurmijärvi
<b>77. uusi</b>	1000005847	Kaunismäki	asuinpaikat	kivikautinen	204303	Nurmijärvi
<b>78. uusi</b>	1000005848	Vahterinmäki	röykkiöt	ajoittamaton	204303	Nurmijärvi
<b>80. uusi</b>	1000005849	Metsälä	asuinpaikat	kivikautinen	204303	Nurmijärvi
<b>82. uusi</b>	1000005858	Mäntykivi	asuinpaikat	kivikautinen	204401	Rajamäki

\* tähdellä merkityjä kohteita ei tarkastettu vuonna 2006, ks. Kreetta Lesell 2001

# NURMIJÄRVEN ARKEOLOGINEN INVENTOINTI 2006

## IRTOLOYDÖT

inv. nro	mj-rek nro	kohteen nimi	KM numero	tyyppi	löytölaji	ajotus	peruskartta
88.	543040001	Lepsämäjärven niemi	31898:1-4, 32946, 36336	irtolöytöpaikat	kvartsia	kivikautinen	204111 Lepsämä
89.	543040002	Jokiranta 1	31899	irtolöytöpaikat	kvartsia	kivikautinen	204111 Lepsämä
90.	543040003	Mäntysalo *	31901	irtolöytöpaikat	kvartsia	kivikautinen	204302 Klaukkala
91.	543040004	Koivula *	Klaukkalan kansakoulu	irtolöytöpaikat	kivitaltta	kivikautinen	204302 Klaukkala
92.	543040005	Simola *	5715:2	irtolöytöpaikat	kaksoistaltta	kivikautinen	204302 Klaukkala
93.	543040006	Kivivuori *	5601:1	irtolöytöpaikat	kivikirves	kivikautinen	204111 Lepsämä
94.	543040007	Kuonomäki *	9436:1, 9595	irtolöytöpaikat	reikäkivi	kivikautinen	204111 Lepsämä
95.	543040008	Lintumäki	12855:1	irtolöytöpaikat	reikäkivi	kivikautinen	204302 Klaukkala
96.	543040009	Mattila *	3448:1, 3448:2	irtolöytöpaikat	tasataltta	kivikautinen	204303 Nurmijärvi
97.	543040010	Yli-Koskela 1 *	32944	irtolöytöpaikat	kvartsia	kivikautinen	204302 Klaukkala
98.	543040011	Yli-Koskela 2 *	32945	irtolöytöpaikat	kvartsia	kivikautinen	204302 Klaukkala
99.	543040012	Jukola *	32939	irtolöytöpaikat	kvartsia	kivikautinen	204111 Lepsämä
100.	543040013	Vanhmylly *	33079	irtolöytöpaikat	kourutaltta	kivikautinen	204302 Klaukkala
101.	100000053	Mäntysalo 2 *	22970	irtolöytöpaikat	hioin	kivikautinen	204302 Klaukkala
102.	100000054	Lammashaka *	32341	irtolöytöpaikat	primitiivinen kirves	kivikautinen	204302 Klaukkala
103.	1000005211	Jokikyliä	4191:1	irtolöytöpaikat	tasataltta	kivikautinen	204112 Perttula
104.	1000005212	Ali-Labbart	15521	irtolöytöpaikat	kiviripus	kivikautinen	204111 Lepsämä
105.	1000005213	Metsä-Mähkä 1	9635	irtolöytöpaikat	raaka-ainekivi	kivikautinen	204111 Lepsämä
106.	1000005214	Metsä-Mähkä 2	9485, 19798	irtolöytöpaikat	kivikirveen teelmät	kivikautinen	204111 Lepsämä
107.	1000005215	Ruokosuo 1	9436:2	irtolöytöpaikat	tasataltta	kivikautinen	204111 Lepsämä
108.	1000005216	Kyyhkylä	11839	irtolöytöpaikat	primitiivinen kirves	kivikautinen	204111 Lepsämä
109.	1000005218	Rauhala 2	19797	irtolöytöpaikat	oikokirves	kivikautinen	204112 Perttula
110.	1000005220	Yli-Juhola	9093	irtolöytöpaikat	reikäkivi	kivikautinen	204112 Perttula
111.	1000005221	Raala Marttila	36236	irtolöytöpaikat	oikokirves	kivikautinen	204401 Rajamäki
112.	1000005222	Raala Nummela	36237	irtolöytöpaikat	vasarakirves	kivikautinen	204401 Rajamäki
113.	1000005223	Pirttimäki	10185	irtolöytöpaikat	poikkikirves	kivikautinen	204401 Rajamäki
114.	1000005225	Savimäki	14136	irtolöytöpaikat	oikokirves	kivikautinen	204401 Rajamäki
115.	1000005228	Suomiehien kansakoulu	36238	irtolöytöpaikat	nelisivuinen taltta	kivikautinen	204401 Rajamäki
116.	1000005229	Raala Suoranta	36239	irtolöytöpaikat	kourutaltta	kivikautinen	204401 Rajamäki
117.	1000005231	Numlahden koski	9812	irtolöytöpaikat	kourutaltta	kivikautinen	204112 Perttula
118.	1000005233	Kytö 1	16341	irtolöytöpaikat	rautakirves	rautakautinen?	204303 Nurmijärvi
119.	1000005234	Kytö 2	9227	irtolöytöpaikat	rautakirves	rautakautinen?	204303 Nurmijärvi
120.	1000005312	Ristipakka	34453	irtolöytöpaikat	hioin	kivikautinen?	204302 Klaukkala

121.	1000005317	Raala Jukola	34256		irtolöytöpaikat	reikäkivi	kivikautinen	204303 Nurmijärvi
122.	1000005321	Myllykoski	30780		irtolöytöpaikat	kvartsia	kivikautinen	204303 Nurmijärvi
123.	1000005325	Nybacka	22810		irtolöytöpaikat	kivikirves	kivikautinen	204303 Nurmijärvi
124.	1000005326	Jokiniemi	14417		irtolöytöpaikat	oikokirves	kivikautinen	204401 Rajamäki
125.	1000005327	Viertola 2	11409		irtolöytöpaikat	vasarakirves	kivikautinen	204111 Lepsämä
126.	1000005328	Peltomäki	9781		irtolöytöpaikat	vasarakirves	kivikautinen	204303 Nurmijärvi
127.	1000005329	Jokiranta 2	9326:1		irtolöytöpaikat	reikäkirves	kivikautinen	204111 Lepsämä
128. uusi	1000006602	Uusitalo 1	36240		irtolöytöpaikat	kvartsia	kivikautinen	204112 Perttula
129. uusi	1000006603	Uusitalo 2	36241		irtolöytöpaikat	kvartsia	kivikautinen	204112 Perttula
130. uusi	1000006604	Mahonniitynmäki	36242		irtolöytöpaikat	kvartsia	kivikautinen	204112 Perttula
131. uusi	1000006605	Tunturivuori	36243		irtolöytöpaikat	kvartsia	kivikautinen	204401 Rajamäki
132. uusi	1000006606	Rantala	36244		irtolöytöpaikat	kvartsia	kivikautinen	204303 Nurmijärvi
133. uusi	1000006615	Syrjä	36337		irtolöytöpaikat	kvartsia	kivikautinen	204111 Lepsämä
134.	ei rekisterissä	Raala	1304		irtolöytöpaikat	kourutalita	kivikautinen	204401 Rajamäki
135.	ei rekisterissä	Nukarin kylä 1	1698		irtolöytöpaikat	tasatalita	kivikautinen	204404 Jokela?
136.	ei rekisterissä	Leppämäen kylä	2218:137		irtolöytöpaikat	tasatalita	kivikautinen	?
137.	ei rekisterissä	Lepsämän kylä	2346:91		irtolöytöpaikat	oikokirves	kivikautinen	204111 Lepsämä
138.	ei rekisterissä	Raalan säteritalo	2346:92		irtolöytöpaikat	oikokirves	kivikautinen	204401 Rajamäki
139.	ei rekisterissä	Ali-Syvänöja	2452:68		irtolöytöpaikat	hiottu kivi	kivikautinen	204404 Jokela?
140.	ei rekisterissä	Nukarin kylä 2	3432:1		irtolöytöpaikat	vasarakirveen katk.	kivikautinen	204404 Jokela?
141.	ei rekisterissä	Santapohja	7086		irtolöytöpaikat	tuluskivi	kivikautinen	204401 Rajamäki?
142.	ei rekisterissä	Valkjärvi Metsäjä	9731		irtolöytöpaikat	vasarakirveen katk.	kivikautinen	204112 Perttula?
143.	ei rekisterissä	Palojoki	A. Kiven syntymäkoti		irtolöytöpaikat	reikäkivi	kivikautinen?	204303 Nurmijärvi?

\* tähdellä merkityjä kohteita ei tarkastettu vuonna 2006, ks. Kreetta Lesell 2001

## NURMIJÄRVEN ARKEOLOGINEN INVENTOINTI 2006

### IRTOLOYDÖT PERUSKARTTALEHDITTÄIN

inv. nro	mj-rek nro	kohteen nimi	KM numero	tyyppi	löytölaji	ajoitus	peruskartta
88.	543040001	Lepsämänojen niemi	31898:1-4, 32946, 36336	irtolöytöpaikat	kvartsia	kivikautinen	204111 Lepsämä
89.	543040002	Jokiranta	31899	irtolöytöpaikat	kvartsia	kivikautinen	204111 Lepsämä
93.	543040006	Kivivuori*	5601:1	irtolöytöpaikat	kivikirves	kivikautinen	204111 Lepsämä
94.	543040007	Kuonomäki*	9436:1, 9595	irtolöytöpaikat	reikäkivi	kivikautinen	204111 Lepsämä
99.	543040012	Jukola*	32939	irtolöytöpaikat	kvartsia	kivikautinen	204111 Lepsämä
104.	1000005212	Ali-Labbart	15521	irtolöytöpaikat	kiviriipus	kivikautinen	204111 Lepsämä
105.	1000005213	Metsä-Mähkä 1	9635	irtolöytöpaikat	raaka-ainekivi	kivikautinen	204111 Lepsämä
106.	1000005214	Metsä-Mähkä 2	9485, 19798	irtolöytöpaikat	kivikirveen teelmät	kivikautinen	204111 Lepsämä
107.	1000005215	Ruokosuo 1	9436:2	irtolöytöpaikat	tasatalta	kivikautinen	204111 Lepsämä
108.	1000005216	Kyyhkylä	11839	irtolöytöpaikat	primitiivinen kirves	kivikautinen	204111 Lepsämä
125.	1000005327	Viertola 2	11409	irtolöytöpaikat	vasarakirves	kivikautinen	204111 Lepsämä
127.	1000005329	Jokiranta 2	9326:1	irtolöytöpaikat	reikäkirves	kivikautinen	204111 Lepsämä
<b>133. uusi</b>	1000006615	Syrjä	36337	irtolöytöpaikat	kvartsia	kivikautinen	204111 Lepsämä
<b>137.</b>	ei rekisterissä	Lepsämän kylä	2346:91	irtolöytöpaikat	oikokirves	kivikautinen	204111 Lepsämä
103.	1000005211	Jokikylä	4191:1	irtolöytöpaikat	tasatalta	kivikautinen	204112 Perttula
109.	1000005218	Rauhala 2	19797	irtolöytöpaikat	oikokirves	kivikautinen	204112 Perttula
110.	1000005220	Yli-Juhola	9093	irtolöytöpaikat	reikäkivi	kivikautinen	204112 Perttula
117.	1000005231	Numlahden koski	9812	irtolöytöpaikat	kourutalta	kivikautinen	204112 Perttula
<b>128. uusi</b>	1000006602	Uusitalo 1	36240	irtolöytöpaikat	kvartsia	kivikautinen	204112 Perttula
<b>129. uusi</b>	1000006603	Uusitalo 2	36241	irtolöytöpaikat	kvartsia	kivikautinen	204112 Perttula
<b>130. uusi</b>	1000006604	Mahonniitynmäki	36242	irtolöytöpaikat	kvartsia	kivikautinen	204112 Perttula
<b>142.</b>	ei rekisterissä	Valkjärvi Metsälä	9731	irtolöytöpaikat	vasarakirveen katk.	kivikautinen	204112 Perttula?
90.	543040003	Mäntysalo*	31901	irtolöytöpaikat	kvartsia	kivikautinen	204302 Klaukkala
91.	543040004	Koivula*	Klaukkalan kansakoulu	irtolöytöpaikat	kivitalta	kivikautinen	204302 Klaukkala
92.	543040005	Simola*	5715:2	irtolöytöpaikat	kaksoistalta	kivikautinen	204302 Klaukkala
95.	543040008	Lintumäki	12855:1	irtolöytöpaikat	reikäkivi	kivikautinen	204302 Klaukkala
97.	543040010	Yli-Koskela 1*	32944	irtolöytöpaikat	kvartsia	kivikautinen	204302 Klaukkala
98.	543040011	Yli-Koskela 2*	32945	irtolöytöpaikat	kvartsia	kivikautinen	204302 Klaukkala
100.	543040013	Vanhamylly*	33079	irtolöytöpaikat	kourutalta	kivikautinen	204302 Klaukkala
101.	1000000053	Mäntysalo 2*	22970	irtolöytöpaikat	hiolin	kivikautinen	204302 Klaukkala
102.	1000000054	Lammashaka*	32341	irtolöytöpaikat	primitiivinen kirves	kivikautinen	204302 Klaukkala

120.	1000005312	Ristipakka	34453		irtolöytöpaikat	hioin	kivikautinen?	204302 Klaukkala
96.	543040009	Mattila*	3448:1, 3448:2		irtolöytöpaikat	tasatalta	kivikautinen	204303 Nurmijärvi
118.	1000005233	Kytö 1	16341		irtolöytöpaikat	rautakirves	rautakautinen?	204303 Nurmijärvi
119.	1000005234	Kytö 2	9227		irtolöytöpaikat	rautakirves	rautakautinen?	204303 Nurmijärvi
121.	1000005317	Raala Jukola	34256		irtolöytöpaikat	reikäkivi	kivikautinen	204303 Nurmijärvi
122.	1000005321	Myllykoski	30780		irtolöytöpaikat	kvartsia	kivikautinen	204303 Nurmijärvi
123.	1000005325	Nybacka	22810		irtolöytöpaikat	kivikirves	kivikautinen	204303 Nurmijärvi
126.	1000005328	Peltomäki	9781		irtolöytöpaikat	vasarakirves	kivikautinen	204303 Nurmijärvi
<b>132. uusi</b>	1000006606	Rantala	36244		irtolöytöpaikat	kvartsia	kivikautinen	204303 Nurmijärvi
<b>143.</b>	ei rekisterissä	Palojoki	A. Kiven syntymäkoti		irtolöytöpaikat	reikäkivi	kivikautinen?	204303 Nurmijärvi?
111.	1000005221	Raala Marttila	36236		irtolöytöpaikat	oikokirves	kivikautinen	204401 Rajamäki
112.	1000005222	Raala Nummela	36237		irtolöytöpaikat	vasarakirves	kivikautinen	204401 Rajamäki
113.	1000005223	Pirttimäki	10185		irtolöytöpaikat	poikkikirves	kivikautinen	204401 Rajamäki
114.	1000005225	Savimäki	14136		irtolöytöpaikat	oikokirves	kivikautinen	204401 Rajamäki
115.	1000005228	Suomiehen kansakoulu	36238		irtolöytöpaikat	nelisivuinen taltta	kivikautinen	204401 Rajamäki
116.	1000005229	Raala Suoranta	36239		irtolöytöpaikat	kourutalta	kivikautinen	204401 Rajamäki
124.	1000005326	Jokiniemi	14417		irtolöytöpaikat	oikokirves	kivikautinen	204401 Rajamäki
<b>131. uusi</b>	1000006605	Tunturivuori	36243		irtolöytöpaikat	kvartsia	kivikautinen	204401 Rajamäki
<b>134.</b>	ei rekisterissä	Raala	1304		irtolöytöpaikat	kourutalta	kivikautinen	204401 Rajamäki
<b>138.</b>	ei rekisterissä	Raalan säteritalo	2346:92		irtolöytöpaikat	oikokirves	kivikautinen	204401 Rajamäki
<b>141.</b>	ei rekisterissä	Santapohja	7086		irtolöytöpaikat	tuluskivi	kivikautinen	204401 Rajamäki?
<b>135.</b>	ei rekisterissä	Nukarin kylä 1	1698		irtolöytöpaikat	tasatalta	kivikautinen	204404 Jokela?
<b>139.</b>	ei rekisterissä	Ali-Syvänoja	2452:68		irtolöytöpaikat	hiottu kivi	kivikautinen	204404 Jokela?
<b>140.</b>	ei rekisterissä	Nukarin kylä 2	3432:1		irtolöytöpaikat	vasarakirveen katk.	kivikautinen	204404 Jokela?
<b>136.</b>	ei rekisterissä	Leppämäen kylä	2218:137		irtolöytöpaikat	tasatalta	kivikautinen	?

\* tähdellä merkityt kohteita ei tarkastettu vuonna 2006, ks. Kreetta Lesell 2001

## NURMIJÄRVEN ARKEOLOGINEN INVENTOINTI 2006

### HISTORIAALLISEN AJAN KOHTEET

inv. nro	mj-rek nro	kohteen nimi	laji	ajotus	peruskartta
144.	543000002	Nukarinkoski	maarakenteet-kuopat	historiallinen	204404 Jokela
145.	1000003664	Taaborinvuori	taide, muistomerkit	historiallinen	204303 Nurmijärvi

## NURMIJÄRVEN ARKEOLOGINEN INVENTOINTI 2006

## INVENTOINTILÖYDÖT

KM numero	löytölaji	tyyppi	kohteen nimi	mj-rek nro
36208	asuinpaikka	kiviesineen katk.	Hyypiönmäki	543010018
36209	asuinpaikka	saviast. paloja, kvartsia	Tuhkurinoja	543010038
36210	asuinpaikka	saviast. pala, kvartsia	Rauhala 1	1000005217
36211	asuinpaikka	piitä, kvartsia	Mäki-Heikkilä	1000005219
36212	asuinpaikka	kvartsia	Ahola 7	1000005316
36213	asuinpaikka	kvartsia	Ali-Olli	1000005330
36214	asuinpaikka	piitä, kvartsia	Järvenpää	1000005836
36215	asuinpaikka	kvartsia	Lähtelä	1000005837
36216	asuinpaikka	kivilaji-iskoksia, kvartsia	Malminki 1	1000005838
36217	asuinpaikka	kvartsia	Malminki 2	1000005839
36218	asuinpaikka	hioin, kvartsia	Syrjänpelto	1000005840
36219	asuinpaikka	kvartsia	Yli-Mattila 1	1000005841
36220	asuinpaikka	kvartsia	Yli-Mattila 2	1000005842
36221	asuinpaikka	kvartsia	Ala-Hemmola	1000005843
36222	asuinpaikka	kvartsia	Kaitaranta	1000005844
36223	asuinpaikka	kvartsia	Suojala	1000005845
36224	asuinpaikka	kvartsia	Metsästysmäja	1000005846
36225	asuinpaikka	kvartsia	Kaunismäki	1000005847
36226	asuinpaikka	kvartsia	Metsälä	1000005849
36227	asuinpaikka	kvartsia	Peltola	1000005857
36228	asuinpaikka	kvartsia	Mäntykivi	1000005858
36229	asuinpaikka	kvartsia	Linnanmäki 1	1000005859
36230	asuinpaikka	kvartsia	Linnanmäki 2	1000005860
36231	asuinpaikka	kvartsia	Kylänperä	1000005861
36232	asuinpaikka	kvartsia	Penttilä	543010028
36233	asuinpaikka	kvartsia	Ristola	1000005863
36234	asuinpaikka	kvartsia, palanutta luuta	Perttula	1000005864
36235	asuinpaikka	kvartsia, palanutta luuta	Kylmänoja	1000005865
36236	irtolöytö	oikokirves	Raala Marttila	1000005221
36237	irtolöytö	vasarakirves	Raala Nummela	1000005222
36238	irtolöytö	nelisivuinen taitta	Suomiehen kansakoulu	1000005228



36239	irtolöytö	kourutaltilta	Raala Suoranta	1000005229
36240	irtolöytö	kvartsia	Uusitalo 1	1000006602
36241	irtolöytö	kvartsia	Uusitalo 2	1000006603
36242	irtolöytö	kvartsia	Mahonniitynmäki	1000006604
36243	irtolöytö	kvartsia	Tunturivuori	1000006605
36244	irtolöytö	kvartsia	Rantala	1000006606
36324	asuinpaikka	hioin	Lähteenmäki	1000005723
36325	asuinpaikka	kivitalta, kvartsia	Matilla 2	1000006607
36336	irtolöytö	kvartsia	Lepsämänjoen niemi	543040001
36337	irtolöytö	kvartsia, piitä	Syrjä	1000006615

## NURMIJÄRVEN ARKEOLOGINEN INVENTOINTI 2006

### KIINTEÄT MUINAISJÄÄNNÖKSET sijaintietojen yhteenveto

inv. nro	kohteen nimi	p	i	z
1.	Kotimäki*	6696942	3376025	55
2.	Ala-Pekkola	6706981	3380083	55-60
3.	Halmela I	6709474	3377279	55-57,5
4.	Halmela II	6709576	3377582	55-57,5
5.	Lautala	6708905	3378032	55
6.	Luhtapelto	6706444	3378234	52,5
7.	Niemimäki	6706766	3378385	55
8.	Rintelä	6706574	3377173	55
9.	Hongisoja	6706563	3376738	65
10.	Alitalo*	6700018	3376636	30
11.	Kiiala*	6696095	3373954	35
12.	Koivumäki*	6696058	3376756	60
13.	Yli-Kunnari*	6699448	3376830	35
14.	Santamäki*	6696694	3376204	45-50
15.	Yli-Olli*	6697647	3374626	35
16.	Ylisjoki*	6699848	3377069	30
17.	Ylösjoki*	6699123	3376936	35-40
18.	Joentausta*	6699187	3377739	35-45
19.	Hyypiönmäki	6705065	3369092	40
20.	Suopelto	6709291	3384763	82,5-85
21.	Numlahti	6704659	3374535	55
22.	Suoranta*	6698040	3375275	45
23.	Isosuo*	6697894	3374917	30
24.	Suoniittu*	6697164	3374664	40
25.	Ahola 1*	6696353	3374361	35-37,5
26.	Ahola 2*	6696286	3373723	30-35
27.	Jokela*	6799990	3376190	25-40
28.	Sillanpää*	6696803	3377751	20-25
29.	Penttilä	6705607	3374682	50-55
30.	Marttila	6704732	3375129	50-55
31.	Kyläjoki	6707243	3378495	52,5-55
32.	Einola	6707201	3378982	52,5-55
33.	Hevoshaantie	6707821	3380885	75
34.	Huhdanmäki*	6695538	3375641	40
35.	Ahola 3*	6696770	3374095	35-40
36.	Yli-Klaukka*	6698528	3375276	35-40
37.	Männistö*	6700568	3379504	42-45
38.	Nummela*	6701255	3378600	50
39.	Tuhkurinoja	6705662	3372298	42-47
40.	Reinikkala	6707635	3378550	55-60
41.	Simonsberg 1	6705369	3378286	55-60
42.	Simonsberg 2	6705924	3379036	52
43.	Nokkapelto	6705995	3377846	55
44.	Havukka	6707180	3378740	52,5-55
45.	Kattilamäki	6710063	3380660	80
46.	Järvelä	6705922	3379217	55-60

47.	Rauhala 1	6711036	3369018	80
48.	Mäki-Heikkilä	6703386	3382915	47,5–50
49.	Viertola 1	6697557	3370738	35–40
50.	Mummunpelto	6698664	3370738	35–40
51.	Ahola 4	6696565	3373482	40
52.	Ahola 5	6696840	3373700	32,5
53.	Ahola 6	6697150	3373680	35
54.	Ahola 7	6697162	3373767	32,5
55.	Tuhkuri	6705425	3374190	50–55
56.	Marttila 2	6704980	3375160	55
57.	Puontila	6707650	3378430	55
58.	Kuhaniittu	6705010	3374630	50–52,5
59.	Numlahti 2	6704370	3374870	57,5
60.	Numlahti 3	6704460	3375080	60
61.	Ali-Olli	6697204	3374207	35–40
62.	Eskola	6704461	3368217	45–50
63.	Hakalanniitty	6705728	3368958	40
64.	Lähteenmäki	6704942	3368456	50
<b>65. uusi</b>	Järvenpää	6700627	3373869	35
<b>66. uusi</b>	Lähtelä	6700272	3373534	40
<b>67. uusi</b>	Malminki 1	6697883	3373166	35–37,5
<b>68. uusi</b>	Malminki 2	6698134	3373222	35–37,5
<b>69. uusi</b>	Syrjänpelto	6700834	3371936	37,5–45
<b>70. uusi</b>	Yli-Mattila 1	6701966	3381976	35
<b>71. uusi</b>	Yli-Mattila 2	6702663	3381636	40–45
<b>72. uusi</b>	Ala-Hemmola	6702212	3381460	37,5–40
<b>73. uusi</b>	Kaitaranta	6703885	3381981	47,5–50
<b>74. uusi</b>	Suojala	6704168	3384185	50
<b>75. uusi</b>	Metsästysmaja	6704868	3382942	47,5
<b>76. uusi</b>	Kaunismäki	6707554	3381988	60
<b>77. uusi</b>	Vahterinmäki	6706213	3380011	60
<b>78. uusi</b>	Metsälä	6710190	3384677	57,5–60
<b>79. uusi</b>	Peltola	6698482	3374942	37,5
<b>80. uusi</b>	Mäntykivi	6711917	3384547	65–67,5
<b>81. uusi</b>	Linnanmäki 1	6703460	3374371	40
<b>82. uusi</b>	Linnanmäki 2	6703661	3374305	50
<b>83. uusi</b>	Kylänperä	6702641	3369669	40
<b>84. uusi</b>	Ristola	6705239	3369720	40
<b>85. uusi</b>	Perttula	6705810	3372871	42,5–45
<b>86. uusi</b>	Kylmänoja	6714298	3369982	87,5
<b>87. uusi</b>	Mattila 2	6696554	3372310	45

## NURMIJÄRVEN ARKEOLOGINEN INVENTOINTI 2006

### IRTOLÖYDÖT

sijaintietojen yhteenveto

inv. nro	kohteen nimi	p	i	z
88.	Lepsämänjoen niemi	6696104	3373695	35–37,5
89.	Jokiranta 1	6695855	3373336	35
90.	Mäntysalo*	6700341	3377011	25–30
91.	Koivula*	6697519	3377643	50
92.	Simola*	6694933	3375724	50
93.	Kivivuori*	6696350	3372754	37,5
94.	Kuonomäki*	6696979	3372352	45
95.	Lintumäki	6698395	3378649	35
96.	Mattila*	6702028	3377338	55
97.	Yli-Koskela 1*	6698631	3378505	40–45
98.	Yli-Koskela 2*	6698735	3378640	45
99.	Jukola*	6699514	3374290	42
100.	Vanhamylly*	6695657	3376547	40
101.	Mäntysalo 2*	6700240	3376013	30
102.	Lammashaka*	6698872	3376371	55
103.	Jokikylä	6709785	3366065	67,5
104.	Ali-Labbart	6701088	3369704	35
105.	Metsä-Mähkä 1	6700221	3369614	40
106.	Metsä-Mähkä 2	6700200	3369643	40
107.	Ruokosuo 1	6698008	3369634	52,5
108.	Kyyhkylä	6701802	3371188	42,5
109.	Rauhala 2	6711032	3369016	77,5
110.	Yli-Juhola	6705042	3374570	52,5
111.	Raala Marttila	6719789	3384003	80
112.	Raala Nummela	6717207	3382463	80
113.	Pirttimäki	6715219	3381692	72,5
114.	Savimäki	6719379	3384004	80
115.	Suomiehen kansakoulu	6718834	3382778	82,5
116.	Raala Suoranta	6718340	3382855	82,5
117.	Numlahden koski	6704468	3374193	30
118.	Kytö 1	6704013	3384174	47,5
119.	Kytö 2	6704036	3384115	50
120.	Ristipakka	6695730	3376620	40
121.	Raala Jukola	6710718	3385030	60
122.	Myllykoski	6706793	3382048	40
123.	Nybacka	6710149	3382662	60
124.	Jokiniemi	6717690	3385291	75
125.	Viertola 2	6698035	3370732	35?
126.	Peltomäki	6707236	3375949	52,5
127.	Jokiranta 2	6717690	3385291	35
<b>128. uusi</b>	Uusitalo 1	6704620	3367630	60
<b>129. uusi</b>	Uusitalo 2	6705822	3367756	55
<b>130. uusi</b>	Mahonniitynmäki	6704615	3373038	60
<b>131. uusi</b>	Tunturivuori	6712828	3384108	60
<b>132. uusi</b>	Rantala	6704325	3381576	42,5

133.	Syrjä	6699010	3370730	40
134.	Raala			
135.	Nukarin kylä 1			
136.	Leppämäen kylä			
137.	Lepsämän kylä			
138.	Raalan säteritalo			
139.	Ali-Syvänoja			
140.	Nukarin kylä 2			
141.	Santapohja			
142.	Valkjärvi Metsälä			
143.	Palojoki			

## KIINTEÄT MUINAISJÄÄNNÖKSET

### 1. Kotimäki 543000001

#### PERUSTIEDOT

Mj-tyyppi	kivirakenteet-röykkiöt
Ajoitus	ajoittamaton
Rauhoitusluokka	2
Lukumäärä	1
Peruskartta	204302 Klaukkala
Koordinaatit	6696942/3376025, z = 55
Koordinaattiselite	keskikoordinaatti
Maastomerkintä	ei
Pinta-ala	läpimitta 5 m
Rajaustarkkuus	arkistotieto
Etäisyystieto	Nurmijärven kirkosta 11 km etelälounaaseen

#### OMISTAJATIEDOT

Alue/rekisterikylä	Klaukkala
Tila	
Lisätietoja	

#### ARKISTOTIEDOT

Aikaisemmat tutkimukset ja löydöt	Kreetta Lesell 2001 inventointi (inv. nro 1 tentatiivikohteet) –
-----------------------------------	---

#### INVENTOINTI

Aika	ei tarkastettu vuonna 2006
Löydöt	–
Karttaotteet	204302 Klaukkala 1:20 000
Kuvat	–

#### KOHDEKuvaus

Mahdollinen röykkiö on Lahnuksentien ja Vanhan Myllytien välissä, heti teiden risteyksestä itään olevalla tontilla Vanhan Myllytien vieressä. Röykkiön on läpimitaltaan noin 5 m ja lähinnä soikion muotoinen. Röykkiötä ei ole tutkittu. Vuoden 2001 tarkastuksen perusteella se on todettu epämääräiseksi. Kivet saattavat olla peräisin viereiseltä pellolta.

## 2. Ala-Pekkola 543010001

### PERUSTIEDOT

<b>Mj-tyyppi</b>	asuinpaikat
<b>Ajoitus</b>	kivikautinen
<b>Rauhoitusluokka</b>	2
<b>Lukumäärä</b>	1
<b>Peruskartta</b>	204303 Nurmijärvi
<b>Koordinaatit</b>	6706981/3380083 (koko alueen keskikoordinaatti), z = 55–60
<b>Koordinaattiselite</b>	GPS-mittaus eri alakohteista 1a 6706981/3380083 = koko alueen keskikoordinaatti 1b 6706841/3380169 1c 6707042/3380158 = pohjoisraja 1d 6707061/3379969 = länsiraja uusi löytökohta 6706792/3380294 = itäraja 6706813/3380058 = eteläraja
<b>Maastomerkintä</b>	ei
<b>Pinta-ala</b>	500 x 200 m
<b>Rajaustarkkuus</b>	ohjeellinen, pintalöydöt
<b>Etäisyystieto</b>	Nurmijärven kirkosta 700 m kaakkoon

### OMISTAJATIEDOT

<b>Alue/rekisterikylä</b>	Nurmijärvi/Kirkonkylä
<b>Tila 1a</b>	543–402–1–387 Ali-Pekkola
<b>Tila 1b</b>	543–402–1–387 Ali-Pekkola
<b>Tila 1c</b>	543–402–1–466 (ei nimeä), 543–402–2–168 Ylöstalo
<b>Tila 1d</b>	543–402–2–112 Uusihautausmaa
<b>Lisätietoja</b>	Ali-Pekkolan maanomistaja tavattiin

### ARKISTOTIEDOT

<b>Aikaisemmat tutkimukset ja löydöt</b>	Anna-Liisa Hirviluoto, Mirja Koskimies 1971 tarkastus (paikat a ja b) Maarit Suni 1975 inventointi (inv. nro 1a–1d) KM 18356, KM 19778, KM 19779, KM 19780, KM 31909:1–4
--	--

### INVENTOINTI

<b>Aika</b>	Johanna Seppä 11.5.2006
<b>Löydöt</b>	–
<b>Karttaotteet</b>	204303 Nurmijärvi 1:20 000, yleiskartta
<b>Kuvat</b>	f 140677–140679, diat 57987–57988

### KOHDEKUVAAUS

Laaja kivikautinen asuinpaikka aivan Nurmijärven kirkonkylän keskustassa.

### TUTKIMUSKERTOMUS

#### **Sijainti ja maasto**

Asuinpaikka sijaitsee kuivatun Nurmijärven koillisrannalla, kirkon ja hautausmaan kaakkoispuolella. Maasto on lounaaseen laskevaa peltorinnettä. Pellon ylälaitaa kulkee Ojakkalantie ja pohjoispuoli on rakennettua taajamaa (marketteja yms.).

#### **Kohteen kuvaus**

Tutkimushistoria: Aikaisemmissa tarkastuksissa on havaittu löytöjä pellon pinnalla useissa kohdin. Kyseessä on joko laaja asuinpaikka tai useita lähekkäisiä löytökeskittyymiä. Alakohteita on erotettu neljä (1a–1d). Löydöt ovat saviastianpaloja, palanutta luuta, kivilaji-iskoksia ja kvartsia. Koskimies mainitsee maanomistajan löytäneen myös kourutaltan, joka on joutunut kadoksiin

Tarkastus: Inventoinnissa voitiin heti todeta maaston muuttuneen. Pelto oli pääosin entisellään, mutta hautausmaa on laajennettu alakohteen 1d päälle. Kertomuksissa mainitut hiekkakuopat eivät enää olleet käytös-

sä. Pohjoisin hiekkakuoppa Ojakkalan tien laidassa on metsitetty. Eteläisempi hiekkakuoppa entisellä rantatörmällä oli täytetty vedellä ja maanomistaja oli rakentanut eteläkulmaan pienen mökin. Kunnasta saatiin myös kuulla, että asuinpaikan alueelle on vedetty viemärikaivantoja. Inventoinnin aikaan pelto oli kuiva ja juuri kylvetty, eikä uusia pintalöytöjä juurikaan havaittu. Maanomistaja näytti kartalta alueen, josta kvartsiä löytyy aina kynnettäessä.

Alakohde 1a: Ala-Pekkolan talosta noin 300 m luoteeseen, hiekka/vesikuopan pohjoispuolella rantatörmän päällä noin 100 kuopan pohjoisreunasta. Maaperä hiesua. Koskimies löytöpaikka a, Suni 1a. GPS-mittaus kuopan luoteispuolelta törmän päältä 6706981/3380083 = koko alueen keskikoordinaatti. Ei inventointilöytöjä tältä kohdalta.

Alakohde 1b: Saman hiekka/vesikuopan kaakkoispuolella, rantatörmällä. Maaperä hiesua. Sunin merkitsemä löytökohta. GPS-mittaus kuopan kaakkoispuolelta törmältä 6706841/3380169. Ei inventointilöytöjä tältä kohdalta.

Alakohde 1c: Korkein löytökohta Ojakkalantien varressa olevan entisen metsittyneen hiekkakuopan eteläpuolella. Maaperä kivistä hietaa. Sunin merkitsemä löytökohta. GPS-mittaus peltosaarekkeen eteläpuolelta 6707042/3380158 = pohjoisraja. Ei inventointilöytöjä tältä kohdalta.

Alakohde 1d: Läntisin löytökohta, joka on ollut samaa peltorinnettä kuin 1a ja 1b. Koskimies löytöpaikka b, Suni 1d. Hautausmaa on laajennettu tämän alakohteen päälle. Maasto on tasattua nurmikehennystä. Hautausmaan reunaan on kasattu suuria hiekkavaljeja. Onko tämä hiekka tuotu paikalle muualta? Alakohde on tuhoutunut tai peitetty. Pellon alalaitaa kulkevan tien päässä on pieni hiekkakuoppa, jossa maanomistaja kertoi näkyneen paksu hiilikkerros ja hiilikuoppa, siis ”liesi”. Kuoppa on ollut paikalla 1970-luvulta lähtien. Nyt siinä näkyi vain puhdasta hiekkää. GPS-mittaus hautausmaalta arvioidulta löytöalueelta 6707061/3379969 = länsiraja. Mittaus hiekkakuopasta 6706998/3379996. Ei inventointilöytöjä tältä kohdalta.

Uusi löytökohta, itäraja: Ojakkalantiestä haarautuvan Kirkkotien varressa olevan ladon eteläpuolelta, siis peltoaukean kaakkoiskulmalta löytyi yksi kvartsi-iskos (ei talletettu). GPS-mittaus löytökohdasta 6706792/3380294 = itäraja.

Maanomistaja kertoi, että kvartsiä löytyy myös tasaisesta järven pohjan pellostä rantatörmän alta hiekkakuopan eteläpuolelta aivan ojaan asti. Törmän alapuolella maa näytti poikkeuksellisen kiviseltä ja selvisikin, että tähän on tuotu aikoinaan täytemaata läheisen S-marketin rakennustyömaalta noin 400 metrin päästä pohjoisesta. Muuten maaperä oli märkää savea. Ilmeisesti kuitenkin asuinpaikka jatkuu myös törmän alapuolelle tai ainakin löytöjä on päätynyt myös järven pohjaan. GPS-mittaus ojan varresta 6706813/3380058 = mahdollinen eteläraja. Ei inventointilöytöjä tältä kohdalta.

Asuinpaikan tarkkaa laajuutta ei ole määritelty. Todennäköisesti eri alakohdeet ovat samaa asuinpaikkaa, ainakaan maaston mukaan niitä ei voi rajata täysin erillisiksi kohteiksi, kyseessä on sama rantatörmä.

## **Luokitusehdotus 2**

**Lähilöytöjä** Einola, Havukka



### 3. Halmela 1 543010002

#### PERUSTIEDOT

<b>Mj-tyyppi</b>	asuinpaikat
<b>Ajoitus</b>	kivikautinen
<b>Rauhoitusluokka</b>	2
<b>Lukumäärä</b>	1
<b>Peruskartta</b>	204303 Nurmijärvi
<b>Koordinaatit</b>	6709474/3377279, z = 55–57,5
<b>Koordinaattiselite</b>	keskikoordinaatti, GPS-mittaus
<b>Maastomerkinä</b>	ei
<b>Pinta-ala</b>	tuntematon
<b>Rajaustarkkuus</b>	ohjeellinen, arkistotieto
<b>Etäisyystieto</b>	Nurmijärven kirkosta 3,2 km luoteeseen

#### OMISTAJATIEDOT

<b>Alue/rekisterikylä</b>	Kyläjoki/Kirkonkylä
<b>Tila</b>	543–402–4–224 Kyläjoki II
<b>Lisätietoja</b>	maanomistajaa ei tavattu

#### ARKISTOTIEDOT

<b>Aikaisemmat tutkimukset ja löydöt</b>	Maarit Suni 1975 inventointi (inv. nro 2) KM 19782
--	---

#### INVENTOINTI

<b>Aika</b>	Johanna Seppä 10.5.2006
<b>Löydöt</b>	–
<b>Karttaotteet</b>	204303 Nurmijärvi 1:20 000
<b>Kuvat</b>	f 140672

#### KOHDEKUVAUS

Kivikautinen asuinpaikka Nurmijärven kirkonkylän luoteispuolella Kyläjoen varressa.

#### TUTKIMUSKERTOMUS

##### **Sijainti ja maasto**

Asuinpaikka sijaitsee Nurmijärven kirkonkylän luoteispuolella laajan tasaisen viljelyaukean luoteisreunalla. Maasto on peltoa, joka laskee loivasti kaakkoon kohti Kyläjokea. Jokeen on matkaa noin 800 metriä. Vanhasta peruskartasta näkee, että joen mutkittelevaa uomaa on tällä kohdin oikaistu. Tasangon kaakkoispäästä joki kulkee kapeikosta kohti kuivattua Nurmijärveä. Asuinpaikasta 250 metriä luoteeseen mäen kärjessä teiden risteyksessä sijaitsee luonnonmuistomerkkinä rauhoitettu suuri siirtolohkare (merkitty peruskarttaan). Sen läpi kulkee ”luola”. Lohkareen kohdalla Kullantöyrääntiellä oli parkkipaikan merkki.

##### **Kohteen kuvaus**

Tutkimushistoria: 1975 inventoinnissa paikalta löytyi kvartssia.

Tarkastus: Inventoinnin aikaan pelto oli kyntämättä ja olkinen. Mitään löytöjä ei ollut näkyvissä. Asuinpaikan laajuudesta ei saatu lisätietoja. Halmela 2 sijaitsee samalla rinteellä 250 metriä koilliseen. GPS-mittaus peruskartan mukaan arvioidusta löytökohdasta 6709474/3377279. Mittaus myös siirtolohkareelta 6709562/3377074.

##### **Luokitusehdotus 2**

**Lähilöytöjä** Halmela 2

## 4. Halmela 2 543010003

### PERUSTIEDOT

<b>Mj-tyyppi</b>	asuinpaikat
<b>Ajoitus</b>	kivikautinen
<b>Rauhoitusluokka</b>	2
<b>Lukumäärä</b>	1
<b>Peruskartta</b>	204303 Nurmijärvi
<b>Koordinaatit</b>	6709576/3377582, z = 55–57,5
<b>Koordinaattiselite</b>	keskikoordinaatti, GPS-mittaus pohjoisraja 6709585/3377559 eteläraja 6709557/3377593
<b>Maastomerkintä</b>	ei
<b>Pinta-ala</b>	50 x 50 m
<b>Rajaustarkkuus</b>	ohjeellinen, pintalöydöt
<b>Etäisyystieto</b>	Nurmijärven kirkosta 3 km luoteeseen

### OMISTAJATIEDOT

<b>Alue/rekisterikylä</b>	Kyläjoki/Kirkonkylä
<b>Tila</b>	543–402–29–10 Mäntylä
<b>Lisätietoja</b>	maanomistaja? tavattiin

### ARKISTOTIEDOT

<b>Aikaisemmat tutkimukset ja löydöt</b>	Maarit Suni 1975 inventointi (inv. nro 3) KM 19781:1
--	---

### INVENTOINTI

<b>Aika</b>	Johanna Seppä 10.5.2006
<b>Löydöt</b>	–
<b>Karttaotteet</b>	204303 Nurmijärvi 1:20 000
<b>Kuvat</b>	f 140673

### KOHDEKuvaus

Kivikautinen asuinpaikka Nurmijärven kirkonkylän luoteispuolella Kyläjoen varressa.

### TUTKIMUSKERTOMUS

#### **Sijainti ja maasto**

Asuinpaikka sijaitsee Nurmijärven kirkonkylän luoteispuolella laajan tasaisen viljelyaukean luoteisreunalla. Maasto on peltoa, joka laskee loivasti kaakkoon kohti Kyläjokea. Jokeen on matkaa noin 700 metriä. Vanhasta peruskartasta näkee, että joen mutkittelevaa uomaa on tällä kohdin oikaistu. Tasangon kaakkoispäästä joki kulkee kapeikosta kohti kuivattua Nurmijärveä. Asuinpaikan pohjoispuolella on pieni kumpare, jolla on asuinrakennus (peruskartassa Mäntylä) ja vierellä länsipuolella peltosaareke. Maaperä on kivetöntä hiesua.

#### **Kohteen kuvaus**

Tutkimushistoria: 1975 inventoinnissa paikalta löytyi kvartssia. Maanomistaja on löytänyt paikalta kaksoistaltan, jota säilytetään Halmelan talossa.

Tarkastus: Inventoinnin aikaan pelto oli kynnetty. Rinnettä pienen peltosaarekkeen ympärillä pintapoimittiin. Sen itäpuolelta löytyi yksi kvartsi-iskos (pohjoisraja 6709585/3377559) ja palanut pii-iskos (eteläraja 6709557/3377593). Löytöalueen pituudeksi arvioitiin noin 50 metriä. Löydöt olivat kuitenkin hyvin vähäiset eikä niitä otettu talteen. Halmela 1 sijaitsee samalla rinteellä 250 metriä lounaaseen. Peruskarttaan merkityt Mäntylän ulkorakennukset oli purettu ja uusia rakennuksia oli tekeillä. Rakennukset sijoittuvat kuitenkin vanhojen paikalle eivätkä ilmeisesti kosketa asuinpaikkaa vaikka ovatkin suurin piirtein samalla korkeudella.

#### **Luokitusehdotus 2**

**Lähilöytöjä** Halmela 1

## 5. Lautala 543010004

### PERUSTIEDOT

Mj-tyyppi	asuinpaikat
Ajoitus	kivikautinen
Rauhoitusluokka	2
Lukumäärä	1
Peruskartta	204303 Nurmijärvi
Koordinaatit	6708905/3378032, z = 55
Koordinaattiselite	keskikoordinaatti
Maastomerkitä	ei
Pinta-ala	kahdella löytökohdalla väliä 100 m
Rajaustarkkuus	ohjeellinen, arkistotieto
Etäisyystieto	Nurmijärven kirkosta 2,1 km lounaaseen

### OMISTAJATIEDOT

Alue/rekisterikylä	Kyläjoki/Kirkonkylä
Tila	543-402-40-0 Lautala
Lisätietoja	maanomistajaa ei tavattu

### ARKISTOTIEDOT

Aikaisemmat tutkimukset ja löydöt	Maarit Suni 1975 inventointi (inv. nro 4a ja 4b) KM 19783:1
-----------------------------------	--

### INVENTOINTI

Aika	Johanna Seppä 10.5.2006
Löydöt	–
Karttaotteet	204303 Nurmijärvi 1:20 000
Kuvat	f 140671

### KOHDEKUVAUS

Kivikautinen asuinpaikka Nurmijärven kirkonkylän luoteispuolella Kyläjoen varressa.

### TUTKIMUSKERTOMUS

#### Sijainti ja maasto

Asuinpaikka sijaitsee pellolla Kyläjoentien ja Kyläjoen välissä, siinä kohdassa missä joki tekee jyrkän mutkan jokilaaksossa itään Pitkämäen ja Parkkimäen välissä. Tie ylittää joen asuinpaikan pohjoispuolella ja asuinpaikka on tien länsipuolella. Pellossa on selvä törmä, joka laskee länteen kohti jokea ja muodostaa kapean niemen. Tie kulkee niemen laella. Sijaintipaikka on kapeikon pohjoispäässä, josta Kyläjoki virtaa etelään kohti kuivattua Nurmijärveä. Maaperä jokilaaksossa on hiesusavea.

#### Kohteen kuvaus

Tutkimushistoria: 1975 inventoinnissa paikalta löytyi kvartseja kahdesta toisistaan noin 100 metrin etäisyydellä olevasta kohdasta. Peruskartasta mitatut koordinaatit kahdelle löytökohdalle: 4a 6708840/3378020, 4b 6708920/3378050.

Tarkastus: Inventoinnin aikaan pelto oli suorakylvetty eikä mitään löytöjä ollut näkyvissä. Asuinpaikan laajuudesta ei saatu lisähavaintoja. Ei GPS-mittausta. Suni ilmoittaa löytöalueen sijaitsevan tien länsipuolella joesta 40–80 m ja tiestä 20–60 m, karttamerkkien mukaan etelä-pohjois-suuntaisen törmän päällä. Tien itäpuolella samalla törmällä oli avointa peltoa. Esihistoriallisia löytöjä ei näkynyt. Pellossa oli paljon kiviä, sepeliäkin. Silta näytti uudelta ja tien linjaa on ehkä vähän muutettu. Sunin karttamerkki 4b on aivan tien vieressä. Maaston mukaan kaksi löytökohtaa ovat todennäköisesti samaa asuinpaikkaa.

#### Luokitusehdotus 2

Lähilöytöjä Halmela 1 ja 2

## 6. Luhtapelto 543010005

### PERUSTIEDOT

<b>Mj-tyyppi</b>	asuinpaikat
<b>Ajoitus</b>	kivikautinen
<b>Rauhoitusluokka</b>	2
<b>Lukumäärä</b>	1
<b>Peruskartta</b>	204303 Nurmijärvi
<b>Koordinaatit</b>	6706444/3378234, z = 52,5
<b>Koordinaattiselite</b>	keskikoordinaatti, GPS-mittaus
<b>Maastomerkinä</b>	ei
<b>Pinta-ala</b>	100 x 80 m
<b>Rajaustarkkuus</b>	ohjeellinen, arkistotieto
<b>Etäisyystieto</b>	Nurmijärven kirkosta 1,7 km lounaaseen

### OMISTAJATIEDOT

<b>Alue/rekisterikylä</b>	Nurmijärvi/Kirkonkylä
<b>Tila</b>	543-402-2-68 Luhtapelto
<b>Lisätietoja</b>	maanomistajaa ei tavattu

### ARKISTOTIEDOT

<b>Aikaisemmat tutkimukset ja löydöt</b>	Anna-Liisa Hirviluoto, Mirja Koskimies 1971 tarkastus Maarit Suni 1975 inventointi (inv. nro 5) KM 11949, KM 12773, KM 18355, KM 19784
--	--

### INVENTOINTI

<b>Aika</b>	Johanna Seppä 11.5.2006
<b>Löydöt</b>	–
<b>Karttaotteet</b>	204303 Nurmijärvi 1:20 000
<b>Kuvat</b>	f 140684

### KOHDEKuvaus

Kivikautinen asuinpaikka Nurmijärven kirkonkylän lounaispuolella Luhtajoen varressa.

### TUTKIMUSKERTOMUS

#### **Sijainti ja maasto**

Asuinpaikka sijaitsee kuivatun Nurmijärven luoteisrannalla Luhtajoen varrella noin 100 metriä joesta etelään. Paikalla on pieni peltokumpare, jossa on aiemmin ollut lato ja savikuoppa. Kivikaudella kumpare on ollut pieni saari tai niemennokka muuten alavalla järven rannalla Niemimäen ja Haakinmäen välissä. Niemimäen kärjessä on pumppuasema. Taipaleentie kulkee asuinpaikan pohjoispuolelta joen vartta. Maaperä on savea.

#### **Kohteen kuvaus**

Tutkimushistoria: Paikalta on toimitettu Kansallismuseoon useita kiviesineitä ja keramiikkaa. 1971 tarkastuksessa on löytynyt lisää asuinpaikkalöytöjä peltokumpareen ympäristöstä, pääosin savikuopan länsi- ja eteläpuoliselta 100 x 80 m suuruiselta alueelta.

Tarkastus: Inventoinnin aikaan sekä peltokumpare että sen alapuoliset pellot kasvoivat heinää. Pintapöimintää ei voitu tehdä. Asuinpaikan laajuudesta ei saatu uusia havaintoja. Savikuopat erottuivat ja niissä kasvoi jo suuria puita. GPS-mittaus arvioidusta keskikoordinaatista. Latoa ei enää ollut, mutta muuten maasto oli entisellään.

#### **Luokitusehdotus 2**

**Lähilöytöjä** Niemimäki, Kyläjoki; Nokkapelto

## 7. Niemimäki 543010006

### PERUSTIEDOT

Mj-tyyppi	asuinpaikat
Ajoitus	kivikautinen
Rauhoitusluokka	2
Lukumäärä	1
Peruskartta	204303 Nurmijärvi
Koordinaatit	6706766/3378385, z = 55
Koordinaattiselite	keskikoordinaatti
Maastomerkitä	ei
Pinta-ala	tuntematon
Rajaustarkkuus	suuntaa antava, arkistotieto
Etäisyystieto	Nurmijärven kirkosta 1,3 km länsilounaaseen

### OMISTAJATIEDOT

Alue/rekisterikylä	Nurmijärvi/Kirkonkylä
Tila	543-402-4-220 Niemimäki tai 543-402-4-159 Niemenpää
Lisätietoja	maanomistajaa ei tavattu (sama omistaja)

### ARKISTOTIEDOT

Aikaisemmat tutkimukset ja löydöt	Maarit Suni 1975 inventointi (inv. nro 6) KM 7879, KM 19785:1
-----------------------------------	--

### INVENTOINTI

Aika	Johanna Seppä 10.5.2006
Löydöt	–
Karttaotteet	204303 Nurmijärvi 1:20 000
Kuvat	f 140675, 140683

### KOHDEKuvaus

Kivikautinen asuinpaikka Nurmijärven kirkonkylän lounaispuolella Luhtajoen varressa.

### TUTKIMUSKERTOMUS

#### Sijainti ja maasto

Asuinpaikka sijaitsee kuivatun Nurmijärven luoteisrannalla Luhtajoen varrella noin 100 metriä joesta ja pumppuasemasta luoteeseen aivan Niemimäen eteläkärjessä. Ylempänä mäen rinteessä maaperä on hiekkaa, pellossa savea. Kivikaudella Niemimäki on ollut pitkä Nurmijärveen pistävä niemi ja kapea Kyläjoen laakso alkaa sen itäsvulalta. Tämän kapeikon suulla on useita asuinpaikkoja.

#### Kohteen kuvaus

Tutkimushistoria: 1975 inventoinnissa paikalta löytyi kvartsia, aikaisemmin on löytynyt kivikirves.

Tarkastus: Löytöpaikkaa ei enää pystytty varmuudella paikallistamaan, sillä Suni ilmoittaa löytötiedoksi vain hiekkainen etelään viettävä rinne. Niemimäen kärjessä on aikaisemmin ollut enemmän peltoa, nyt pusikkoa ja metsää sekä talon pihapiiriä. Ympäristön pellot olivat kesannolla, joten mitään uusia havaintoja asuinpaikasta ei saatu. Näytti siltä, että taloihin vievää tietäkin on muutettu, mutta ilmeisesti asuinpaikka on säilynyt pihatien itäpuolisessa rinteessä (metsittyä niittyä). Asuinpaikan laajuus on selvittämättä ja koska avointa maastoa ei ole, sen voi tehdä vain koekuoppitamalla. Ei GPS-mittausta.

#### Luokitusehdotus 2

**Lähilöydöjä** Luhtapelto, Kyläjoki

## 8. Rintelä 543010007

### PERUSTIEDOT

Mj-tyyppi	asuinpaikat
Ajoitus	kivikautinen
Rauhoitusluokka	2
Lukumäärä	1
Peruskartta	204303 Nurmijärvi
Koordinaatit	6706574/3377173, z = 55
Koordinaattiselite	keskikoordinaatti, GPS-mittaus
Maastomerkitä	ei
Pinta-ala	tuntematon
Rajaustarkkuus	ohjeellinen, pinalöydöt
Etäisyystieto	Nurmijärven kirkosta 2,6 km länsilounaaseen

### OMISTAJATIEDOT

Alue/rekisterikylä	Hongisoja/Kirkonkylä
Tila	543-402-29-52 Rintelä
Lisätietoja	maanomistajaa ei tavattu

### ARKISTOTIEDOT

Aikaisemmat tutkimukset ja löydöt	Maarit Suni 1975 inventointi (inv. nro 7) KM 9540, KM 19786:1-2
-----------------------------------	--

### INVENTOINTI

Aika	Johanna Seppä 12.5.2006
Löydöt	–
Karttaotteet	204303 Nurmijärvi 1:20 000
Kuvat	f 140687

### KOHDEKUVAUS

Kivikautinen asuinpaikka Haakinmäen pohjoiskärjessä.

### TUTKIMUSKERTOMUS

#### Sijainti ja maasto

Asuinpaikka sijaitsee kuivatun Nurmijärven länsipuolella Haakinmäen pohjoiskärjessä, loivasti pohjoiseen kohti Luhtajokea viettävässä peltorinteessä. Jokeen on matkaa noin 400 metriä koilliseen ja Rintelän taloon 300 metriä länteen. Pieni tilustie kulkee mäenrinteen poikki asuinpaikan eteläpuolitse. Haakinmäen itäpuolella on suota. Maaperä pellossa on hiesua.

#### Kohteen kuvaus

Tutkimushistoria: Paikalta on löytynyt kivikirves ja 1975 inventoinnissa kvartsia.

Tarkastus: Inventoinnin aikaan pelto oli kynnetty ja huuhtoutunut, mutta vain yksi kvartsi-iskos havaittiin (ei talletettu). GPS-mittaus otettiin tästä löytökohdasta (keskikoordinaatti), joka on suurin piirtein sama kuin Sunin ilmoittama. Asuinpaikan laajuudesta ei saatu varmistusta. Sama rinne jatkuu löytöpaikasta länteen. Tilustien eteläpuolinen pelto ylärinteen puolella oli kylvetty, siinä ei näkynyt mitään esihistoriallista. Tilustien laidoilla pellossa oli sepeliä. Lato löytöpaikan itäpuolisesta peltosaarekkeesta oli purettu ja tilustien päähän mäen kärjen itäpuolelle oli rakennettu uusi talo.

#### Luokitusehdotus 2

**Lähilöytöjä** Hongisoja, Nokkapelto, Luhtapelto

## 9. Hongisoja 543010008

### PERUSTIEDOT

<b>Mj-tyyppi</b>	kivirakenteet-röykkiöt
<b>Ajoitus</b>	esihistoriallinen?
<b>Rauhoitusluokka</b>	2
<b>Lukumäärä</b>	1
<b>Peruskartta</b>	204303 Nurmijärvi
<b>Koordinaatit</b>	6706563/3376738, z = 65
<b>Koordinaattiselite</b>	keskikoordinaatti, GPS-mittaus
<b>Maastomerkitä</b>	ei
<b>Pinta-ala</b>	tuntematon
<b>Rajaustarkkuus</b>	suuntaa antava, arkistotieto
<b>Etäisyystieto</b>	Nurmijärven kirkosta 3 km länsilounaaseen

### OMISTAJATIEDOT

<b>Alue/rekisterikylä</b>	Hongisoja/Kirkonkylä
<b>Tila</b>	543-402-29-51 Mäkirinne
<b>Lisätietoja</b>	maanomistaja tavattiin

### ARKISTOTIEDOT

<b>Aikaisemmat tutkimukset ja löydöt</b>	Maarit Suni 1975 inventointi (inv. nro 8) –
--	--

### INVENTOINTI

<b>Aika</b>	Johanna Seppä 12.5.2006
<b>Löydöt</b>	–
<b>Karttaotteet</b>	204303 Nurmijärvi 1:20 000
<b>Kuvat</b>	f 140688, dia 57992

### KOHDEKuvaus

Matala kiviröykkiö mäellä Hongisojantien ja Rintelän talon välissä.

### TUTKIMUSKERTOMUS

#### **Sijainti ja maasto**

Kiviröykkiö sijaitsee Luhtajoen eteläpuolella Hongisojantien varressa metsäisellä mäellä Rintelän talosta noin 170 metriä länteen. Mäki on pitkänomainen ja itä-länsi-suuntainen, sen pohjoisrinne on jyrkkä ja kallioinen. Röykkiö on mäen keskivaiheilla pohjoisrinteen reunalla. Röykkiö on talon pihapiirissä.

#### **Kohteen kuvaus**

Tutkimushistoria: Maarit Sunin löytämä? Ei tarkempaa kuvailua, esim. mittoja.

Tarkastus: Röykkiö on merkitty peruskarttaan, merkki jää kartassa talon pihatien alle. Ilmeisesti röykkiö on kuitenkin sijainnut pihatien pohjoispuolella mäen reunalla (vrt. Sunin karttamerkki). Sitä ei kuitenkaan enää ollut näkyvissä, joten sijaintia ei voitu varmistaa. Hongisojantieltä nousee pihatie ylös jyrkkää rinnettä ja ennen pihapiiriä on parkkipaikka. Parkkipaikan ja rinteiden välissä noin 10 metriä parkkipaikan reunasta oli selvästi ympäristöstään erottuva maakumpu (GPS-mittaus). Maanomistaja kertoi, että noin 8 vuotta sitten saunarakennusta pihapiiriin rakennettaessa maata kasattiin kummuksi tähän paikkaan. Röykkiöstä ei ollut maanomistajalla mitään tietoa, eikä sitä myöskään huomattu maata siirrettäessä. Koska mäen päällä ympäristöä tarkastettaessa ei löytynyt mitään röykkiötä muistuttavaa, on röykkiö ilmeisesti jäänyt tämän maakummun alle. Huom! parkkipaikan kaakkoiskulmaan oli kasattu suuria kiviä ”röykkiöksi”.

Röykkiö on ainakin peitetty ellei tuhoutunut kokonaan. Koko ja rakenne tuntematon.

#### **Luokitusehdotus 3**

**Lähilöytöjä** Rintelä, Peltomäki

**10. Alitalo 543010009****PERUSTIEDOT**

<b>Mj-tyyppi</b>	asuinpaikat
<b>Ajoitus</b>	kivikautinen
<b>Rauhoitusluokka</b>	2
<b>Lukumäärä</b>	1
<b>Peruskartta</b>	204302 Klaukkala
<b>Koordinaatit</b>	6700018/3376636, z = 30
<b>Koordinaattiselite</b>	keskikoordinaatti
<b>Maastomerkinä</b>	ei
<b>Pinta-ala</b>	
<b>Rajaustarkkuus</b>	arkistotieto
<b>Etäisyystieto</b>	Nurmijärven kirkosta 7,6 km lounaaseen

**OMISTAJATIEDOT**

<b>Alue/rekisterikylä</b>	Klaukkala
<b>Tila</b>	543-403-3-376 Alitalo
<b>Lisätietoja</b>	-

**ARKISTOTIEDOT**

<b>Aikaisemmat tutkimukset</b>	Mirja Miettinen 1972 tarkastus Maarit Suni 1975 inventointi (inv. nro 9) Kreetta Lesell 2001 (inv. nro 1)
<b>ja löydöt</b>	KM 18829, KM 18969, KM 19079, KM 19184, KM 19380, KM 19748, KM 19787, KM 21010, KM 34967:1-27

**INVENTOINTI**

<b>Aika</b>	ei tarkastettu vuonna 2006
<b>Löydöt</b>	-
<b>Karttaotteet</b>	204302 Klaukkala 1:20 000
<b>Kuvat</b>	-

**KOHDEKuvaus**

Asuinpaikka sijaitsee matalalla, maaperältään savea olevalla peltokumpareella Ylisjoen (nyk. Luhtajoki) eteläpuolella. Löydöt saviastianpaloja, kvartsikaapimia, kvartsiittikaavin, kvartsesineitä ja -iskoksia, talttoja ja niiden teelmiä ja katkelmia, kivilaji-iskoksia ja palanutta luuta.



## 11. Kiiala 543010010

### PERUSTIEDOT

Mj-tyyppi	asuinpaikat
Ajoitus	kivikautinen
Rauhoitusluokka	2
Lukumäärä	1
Peruskartta	204111 Lepsämä
Koordinaatit	6696095/3373954, z = 35
Koordinaattiselite	GPS-mittaus
Maastomerkinä	ei
Pinta-ala	
Rajaustarkkuus	arkistotieto
Etäisyystieto	Nurmijärven kirkosta 12,6 km etelälounaasen

### OMISTAJATIEDOT

Alue/rekisterikylä	Klaukkala
Tila	543-403-6-178
Lisätietoja	-

### ARKISTOTIEDOT

Aikaisemmat tutkimukset	Maarit Suni 1975 inventointi (inv. nro 10)
	Kreetta Lesell 2001 (inv. nro 2)
ja löydöt	KM 19788

### INVENTOINTI

Aika	ei tarkastettu vuonna 2006
Löydöt	-
Karttaotteet	204111 Lepsämä 1:20 000
Kuvat	-

### KOHDEKuvaus

Asuinpaikka sijaitsee Lepsämänjoen eteläpuolella loivalla, koilliseen viettävällä peltorinteellä 240 m Kiialan talosta etelälounaaseen. Löytöinä kirveen teelmä, kivilaji-iskos, kvartsikaavin ja kvartsi-iskoksia.

## 12. Koivumäki 543010011

### PERUSTIEDOT

Mj-tyyppi	kivirakenteet-röykkiöt
Ajoitus	ajoittamaton
Rauhoitusluokka	2
Lukumäärä	1
Peruskartta	204302 Klaukkala
Koordinaatit	6696058/3376756, z = 60
Koordinaattiselite	keskikoordinaatti
Maastomerkinä	ei
Pinta-ala	halkaisija 2 m
Rajaustarkkuus	arkistotieto
Etäisyystieto	Nurmijärven kirkosta 11,6 km etelälounaaseen

### OMISTAJATIEDOT

Alue/rekisterikylä	Klaukkala
Tila	543-403-4-341
Lisätietoja	-

### ARKISTOTIEDOT

Aikaisemmat tutkimukset	Maarit Suni 1975 inventointi (inv. nro 11) Kreetta Lesell 2001 (inv. nro 3)
ja löydöt	-

### INVENTOINTI

Aika	ei tarkastettu vuonna 2006
Löydöt	-
Karttaotteet	204302 Klaukkala 1:20 000
Kuvat	-

### KOHDEKuvaus

Pieni röykkiö kalliisella aukeamalla. Röykkiö on matala, läpimitaltaan runsaat kaksi metriä, keskellä matala kuoppa, osa kivistä näyttäisi olevan lohkottuja.

### 13. Yli-Kunnari 543010012

#### PERUSTIEDOT

Mj-tyyppi	asuinpaikat
Ajoitus	kivikautinen
Rauhoitusluokka	2
Lukumäärä	1
Peruskartta	204302 Klaukkala
Koordinaatit	6699448/3376830, z = 35
Koordinaattiselite	keskikoordinaatti
Maastomerkinä	ei
Pinta-ala	
Rajaustarkkuus	arkistotieto
Etäisyystieto	Nurmijärven kirkosta 8,4 etelälounaaseen

#### OMISTAJATIEDOT

Alue/rekisterikylä	Klaukkala
Tila	543-403-3-508
Lisätietoja	-

#### ARKISTOTIEDOT

Aikaisemmat tutkimukset	Mirja Miettinen 1972 tarkastus Maarit Suni 1975 inventointi (inv. nro 12) Kreetta Lesell 2001 (inv. nro 4) KM 19789, KM 31903
ja löydöt	

#### INVENTOINTI

Aika	ei tarkastettu vuonna 2006
Löydöt	-
Karttaotteet	204302 Klaukkala 1:20 000
Kuvat	-

#### KOHDEKuvaus

Asuinpaikka sijaitsee Ylisjoen lounaispuolella melko jyrkällä itäänpäin viettävällä rinteellä Ylösjoen talosta 400 m pohjoiseen. Löydöt taltan teelmä, piikaavin, saviastianpala, palanutta luuta, kvartsiesineitä ja -iskoksia.

## 14. Santamäki 543010013

### PERUSTIEDOT

Mj-tyyppi	asuinpaikat
Ajoitus	kivikautinen
Rauhoitusluokka	2/3
Lukumäärä	1
Peruskartta	204302 Klaukkala
Koordinaatit	6696694/3376204, z = 45–50
Koordinaattiselite	keskikoordinaatti
Maastomerkinä	ei
Pinta-ala	
Rajaustarkkuus	arkistotieto
Etäisyystieto	Nurmijärven kirkosta 11,4 etelälounaaseen

### OMISTAJATIEDOT

Alue/rekisterikylä	Klaukkala
Tila	543–403–4–127
Lisätietoja	–

### ARKISTOTIEDOT

Aikaisemmat tutkimukset ja löydöt	Maarit Suni 1975 inventointi (inv. nro 13) Kaarlo Katiskoski 2001 koekaivaus KM 19790, KM 31889:1–5, KM 31890:1–7, KM 32618:1–173
-----------------------------------	---

### INVENTOINTI

Aika	ei tarkastettu vuonna 2006
Löydöt	–
Karttaotteet	204302 Klaukkala 1:20 000
Kuvat	–

### KOHDEKuvaus

Asuinpaikka sijaitsee Lepsämäjoen pohjoisrannalla peltorinteellä joen ja maantien välissä aivan tien vieressä Koivulan tilan kohdalla. Löytöinä kivi- ja keramiikka, pii-iskos, kvartsiesineitä ja -iskoksia. Toinen löytöalue on edellisestä noin 100 m lounaaseen samalla peltorinteellä. Tältä paikalta löydöt ovat kvartsiesineitä, liusketuuran katkelma ja hioimen katkelma. Löytökeskittymät kuulunevat samaan asuinpaikkaan. Kesällä 2001 paikalla suoritettiin arkeologisia kaivaustutkimuksia. Asuinpaikan kulttuurikerroksen todettiin kokonaan tuhoutuneen kyntämisen seurauksena.

**15. Yli-Olli 543010014****PERUSTIEDOT**

<b>Mj-tyyppi</b>	asuinpaikat
<b>Ajoitus</b>	kivikautinen
<b>Rauhoitusluokka</b>	2
<b>Lukumäärä</b>	1
<b>Peruskartta</b>	204302 Klaukkala
<b>Koordinaatit</b>	6697647/3374626, z = 35
<b>Koordinaattiselite</b>	keskikoordinaatti
<b>Maastomerkinä</b>	ei
<b>Pinta-ala</b>	
<b>Rajaustarkkuus</b>	arkistotieto
<b>Etäisyystieto</b>	Nurmijärven kirkosta 11,1 km länsilounaaseen

**OMISTAJATIEDOT**

<b>Alue/rekisterikylä</b>	Klaukkala
<b>Tila</b>	543-403-6-199
<b>Lisätietoja</b>	-

**ARKISTOTIEDOT**

<b>Aikaisemmat tutkimukset</b>	Maarit Suni 1975 inventointi (inv. nro 14) Kreetta Lesell 2001 (inv. nro 6)
<b>ja löydöt</b>	KM 19791, KM 21011, KM 22969, KM 31895:1-4, KM 32932:1-4, KM 33080

**INVENTOINTI**

<b>Aika</b>	ei tarkastettu vuonna 2006
<b>Löydöt</b>	-
<b>Karttaotteet</b>	204302 Klaukkala 1:20 000
<b>Kuvat</b>	-

**KOHDEKUVAUS**

Asuinpaikka sijaitsee peltorinteen yläosassa Isosuon laidassa Kuonanmäeltä Klaukkalan keskustaan menevältä maantieltä 300 m itään. Löytöinä kvartsiiskaavin, kvartsi-iskoksia, kivilaji-iskos, palanutta luuta ja palanutta savea.

**16. Ylisjoki 543010015****PERUSTIEDOT**

<b>Mj-tyyppi</b>	asuinpaikat
<b>Ajoitus</b>	kivikautinen
<b>Rauhoitusluokka</b>	2
<b>Lukumäärä</b>	1
<b>Peruskartta</b>	204302 Klaukkala
<b>Koordinaatit</b>	6699848/3377069, z = 30
<b>Koordinaattiselite</b>	keskikoordinaatti
<b>Maastomerkinä</b>	ei
<b>Pinta-ala</b>	
<b>Rajaustarkkuus</b>	arkistotieto
<b>Etäisyystieto</b>	Nurmijärven kirkosta n. 8 km etelälounaaseen

**OMISTAJATIEDOT**

<b>Alue/rekisterikylä</b>	Klaukkala
<b>Tila</b>	543-403-3-508, 543-403-19-31, 543-403-3-518
<b>Lisätietoja</b>	-

**ARKISTOTIEDOT**

<b>Aikaisemmat tutkimukset</b>	Maarit Suni 1975 inventointi (inv. nro 15) Kreetta Lesell 2001 (inv. nro 7)
<b>ja löydöt</b>	KM 19792

**INVENTOINTI**

<b>Aika</b>	ei tarkastettu vuonna 2006
<b>Löydöt</b>	-
<b>Karttaotteet</b>	204302 Klaukkala 1:20 000
<b>Kuvat</b>	-

**KOHDEKuvaus**

Asuinpaikka sijaitsee loivasti länteen viettävällä rinteellä Ylisjoen (nyk. Luhtajoki) itäpuolella. Löydöt kvartsi-iskoksia.

## 17. Ylösjoki **543010016**

### PERUSTIEDOT

Mj-tyyppi	asuinpaikat
Ajoitus	kivikautinen
Rauhoitusluokka	2/3
Lukumäärä	1
Peruskartta	204302 Klaukkala
Koordinaatit	6699123/3376936, z = 35–40
Koordinaattiselite	keskikoordinaatti
Maastomerkinä	ei
Pinta-ala	
Rajaustarkkuus	arkistotieto
Etäisyystieto	Nurmijärven kirkosta 8,6 km länsilounaaseen

### OMISTAJATIEDOT

Alue/rekisterikylä	Klaukkala
Tila	543–403–3–135
Lisätietoja	–

### ARKISTOTIEDOT

Aikaisemat tutkimukset ja löydöt	Maarit Suni 1975 inventointi (inv. nro 16) Kreetta Lesell 2001 (inv. nro 8) KM 19693, KM 33081
----------------------------------	--

### INVENTOINTI

Aika	ei tarkastettu vuonna 2006
Löydöt	–
Karttaotteet	204302 Klaukkala 1:20 000
Kuvat	–

### KOHDEKuvaus

Asuinpaikka sijaitsi maaperältään savea olevan jyrkän, länteen viettävän peltorinteen yläosassa Ylösjoen talosta n. 260 m itään. Löytöinä kvartsi-iskoksia. Vuoden 2001 inventoinnissa todettiin, että asuinpaikalle oli rakennettu muuntamoasema, joten se vaikutti tuhoutuneelta. Asuinpaikkaa saattaa olla vielä jäljellä muuntamoasemasta itään ja kaakkoon olevalla alueella. Muuntamosta n. 150 m lounaaseen, pienen ojan länsipuolelta on löytynyt pii-iskos.

**18. Joentausta 543010017****PERUSTIEDOT**

<b>Mj-tyyppi</b>	asuinpaikat
<b>Ajoitus</b>	kivikautinen
<b>Rauhoitusluokka</b>	2
<b>Lukumäärä</b>	1
<b>Peruskartta</b>	204302 Klaukkala
<b>Koordinaatit</b>	6699187/3377739, z = 35–45
<b>Koordinaattiselite</b>	keskikoordinaatti
<b>Maastomerkinä</b>	ei
<b>Pinta-ala</b>	
<b>Rajaustarkkuus</b>	arkistotieto
<b>Etäisyystieto</b>	Nurmijärven kirkosta 8,5 km etelälounaaseen

**OMISTAJATIEDOT**

<b>Alue/rekisterikylä</b>	Klaukkala
<b>Tila</b>	543–403–8–711, 543–403–49–9, 543–403–8–711
<b>Lisätietoja</b>	–

**ARKISTOTIEDOT**

<b>Aikaisemmat tutkimukset</b>	Maarit Suni 1975 inventointi (inv. nro 17) Kreetta Lesell 2001 (inv. nro 9)
<b>ja löydöt</b>	KM 19794

**INVENTOINTI**

<b>Aika</b>	ei tarkastettu vuonna 2006
<b>Löydöt</b>	–
<b>Karttaotteet</b>	204302 Klaukkala 1:20 000
<b>Kuvat</b>	–

**KOHDEKUVAUS**

Asuinpaikka sijaitsee lounaan ja luoteen väliin viettävällä peltorinteellä Luhtajoen koillispuolella Äijäniitulta virtaavan ojan eteläpuolella. Löydöt hioimen katkelma ja kvartsi-iskos.



## 19. Hyypiönmäki 543010018

### PERUSTIEDOT

Mj-tyyppi	asuinpaikat
Ajoitus	kivikautinen
Rauhoitusluokka	2
Lukumäärä	1
Peruskartta	204112 Perttula
Koordinaatit	6705065/3369092, z =40
Koordinaattiselite	keskikoordinaatti, GPS-mittaus
Maastomerkintä	ei
Pinta-ala	50 x 50
Rajaustarkkuus	ohjeellinen, maaston mukaan
Etäisyystieto	Nurmijärven kirkosta 10,6 km länsilounaaseen

### OMISTAJATIEDOT

Alue/rekisterikylä	Hyypiönmäki/Nummenpää
Tila	543-409-33-7 Eskola
Lisätietoja	maanomistajaa ei tavattu

### ARKISTOTIEDOT

Aikaisemmat tutkimukset ja löydöt	Maarit Suni 1975 inventointi (inv. nro 18) KM 19795 ja kivikirves Nurmijärven museo
-----------------------------------	--

### INVENTOINTI

Aika	Johanna Seppä 5.5.2006
Löydöt	KM 36208 kiviesineen katkelma
Karttaotteet	204112 Perttula 1:20 000
Kuvat	f 140653

### KOHDEKuvaus

Kivikautinen asuinpaikka Nummenpään kylässä Hyypiönmäen länsirinteellä.

### TUTKIMUSKERTOMUS

#### Sijainti ja maasto

Asuinpaikka sijaitsee Nummenpään kylässä Kohon viljelyaukean eteläpäässä Lepsämänjoen itärannalla ja Hyypiönmäen länsirinteessä. Lepsämänjoki alkaa tältä tasangolta ja tekee jyrkän mutkan Hyypiönmäen pohjoispuolitse itään. Kivikaudella Kohon tasanko on saattanut olla lahtena ja Hyypiönmäki sen etelärannalla saarena tai niemenä. Vesistö on jatkunut edelleen itään Hyypiönmäen ja Passanmäen välisestä kapeikosta (Valkessuo). Asuinpaikka sijaitsee mäen rinteiden muodostamalla pikku niemellä, joka erottuu selvästi alavasta ympäristöstään. Maaperä niemessä on vaaleaa hietaa, ympäristössä joen laaksossa multaa ja turvetta. Maasto nousee kohti pohjoista ja muuttuu hiekkaiseksi Nummenpään harjulla. Ympäristössä on useita asuinpaikkoja.

#### Kohteen kuvaus

Tutkimushistoria: Kivikirves Nurmijärven museossa ja 1975 inventoinnissa paikalta on löytynyt kvartseja.

Tarkastus: Inventoinnin aikaan pelto oli kynnetyt ja helppo tarkastaa. Pelto oli kuitenkin pienentynyt edellisestä tarkastuksesta, vain aivan ”niemen” kärki oli enää peltona. Muuten maasto on entisellään viljelykäytössä. Pellossa näkyi yksi kvartsi-iskos (ei talletettu), GPS-mittaus tästä löytökohdasta = keskikoordinaatti. Asuinpaikan laajuus on arvioitu maaston mukaan. Asuinpaikaksi on arvioitu koko pieni niemeke. Samanlainen hieman matalampi niemeke sijaitsee tästä löytöpaikasta 100 metriä etelään. Tällä kohdin ei näkynyt mitään esihistoriallista. Pertti Lilja lahjoitti paikalta löytämänsä kiviesineen katkelman Kansallismuseon kokoelmiin (KM 36208)

#### Luokitusehdotus 2

Lähilöytöjä Lähteenmäki, Ristola

## 20. Suopelto 543010019

### PERUSTIEDOT

<b>Mj-tyyppi</b>	kivirakenteet-röykkiöt
<b>Ajoitus</b>	esihistoriallinen
<b>Rauhoitusluokka</b>	1
<b>Lukumäärä</b>	3
<b>Peruskartta</b>	204303 Nurmijärvi
<b>Koordinaatit</b>	6709291/3384763, z = 82,5–85
<b>Koordinaattiselite</b>	eteläisin röykkiö, GPS-mittaus
<b>Maastomerkintä</b>	ei, merkitty peruskarttaan
<b>Pinta-ala</b>	
<b>Rajaustarkkuus</b>	tarkka, GPS-mittaus röykkiöistä
<b>Etäisyystieto</b>	Nurmijärven kirkosta 5,5 km itäkoilliseen

### OMISTAJATIEDOT

<b>Alue/rekisterikylä</b>	/Raala
<b>Tila</b>	543-412-1-666 Suopelto
<b>Lisätietoja</b>	maanomistajaa ei tavattu

### ARKISTOTIEDOT

<b>Aikaisemmat tutkimukset</b>	Helmer Salmo 1956 tarkastus Maarit Suni 1975 inventointi (inv. nro 19)
<b>ja löydöt</b>	–

### INVENTOINTI

<b>Aika</b>	Johanna Seppä 9.5.2006
<b>Löydöt</b>	–
<b>Karttaotteet</b>	204303 Nurmijärvi 1:20 000
<b>Kuvat</b>	f 140665–140666, dia 57984–57985

### KOHDEKuvaus

Kolme osittain tutkittua kiviröykkiötä metsäisellä mäellä Vantaanjoen itärannalla.

### TUTKIMUSKERTOMUS

#### **Sijainti ja maasto**

Röykkiöt sijaitsevat Nurmijärven kirkonkylän koillispuolella Vantaanjoen itäpuolella metsäisellä mäellä noin 150 metriä Suopellon talosta länsiluoteeseen. Mäen etelälaitaa kulkee Haapakorventie ja eteläisimmälle röykkiölle kulkee polku tien laidassa olevan ladon luota. Röykkiön eteläpuolella on suuri siirtolohkare. Myös ylempänä mäellä, jossa kaksi muuta röykkiötä sijaitsevat, on useita siirtolohkareita. Maasto on osittain hakattua metsää.

#### **Kohteen kuvaus**

Tutkimushistoria: Helmer Salmo kertoo, että maanomistaja avasi vuonna 1950 lähinnä taloa (150 m) sijaitsevan röykkiön ja löysi siitä palanutta luuta. Tämän röykkiön halkaisija oli 5 metriä. Tästä avatusta röykkiöstä 30 m länteen lähellä tilojen rajaa sijaitsee toinen röykkiö, joka on koskematon. Sen halkaisija on noin 3 metriä ja sen keskellä on kivilaatoista tehty pieni arkku. Kolmas röykkiö, eteläisin, sijaitsee talosta noin 250 m länteen. Tämä röykkiö on myös avattu 1950-luvulla, mutta siitä ei löytynyt mitään. Kivilaattojen perusteella siinäkin on ollut arkkurakennelma. Maanomistajaa oli kehoitettu kokoamaan haudat entiselleen.

Tarkastus: Eteläisin röykkiö oli helppo löytää. Se on pienellä kalliopaljastumalla noin 60 metriä Haapakorventiestä ladon kohdalta ylärinteeseen ja sinne vie selvä polku. Röykkiö on kallion pohjoisreunalla, sen ympärillä kasvaa pieniä kuusia. Röykkiö on matala kivikasa, jonka keskellä on kuoppa ja yksi pystykivi. Osa kivistä näyttää sortuneen alarinteeseen. Röykkiön halkaisijaksi mitattiin 3,5 m. GPS-mittaus 6709291/3384763 otettiin röykkiön päältä. Röykkiö on merkitty peruskarttaan ja merkki näyttäisi olevan oikeassa paikassa.

Kaksi pohjoisempaa röykkiötä osoittautuivat vaikeaksi paikallistaa. Peruskartan merkit ja Sunin inventointikertomuksen merkit olivat eri puolilla mäkeä. Sunin merkitsemästä paikasta eteläisimmän röykkiön länsipuolelta ei löytynyt mitään. Peruskarttamerkkien tienoilta, paikasta joka sopii myös Salmon kuvaukseen, löytyi yksi röykkiöntapainen ja sekin oli hajotettu metsäaurauksella. Mäellä on nimittäin myrsky kaatanut puita ja loputkin metsästä on hakattu ja aurattu. Maaperä näytti kiviseltä. Yhden suuren maakiven juuressa lounaispuolella oli epämääräistä rikottua kivikkoa, mahdollisesti siis Salmon kuvailema avattu röykkiö. Jäljellä oli pitkänomainen kivikasa, mitat 4 x 6 m. Kivikasan keskellä oli suuri kanto ja se oli peittymässä tiheään vatukkoon. GPS-mittaus kivikalalta 6709384/3384863. Tämän röykkiön länsipuoliselta alueelta, jossa olisi pitänyt olla alueen ainoa yhä avaamaton röykkiö, ei löydetty mitään. Joko röykkiö on niin huomaamaton, että sitä ei erotettu kivisten aurasvakojen ja hakkuujätteen joukosta tai sekin on jo tuhoutunut. Metsäaurausvaioissa ei näkynyt mitään esihistoriallisia löytöjä.

Suorannan talosta ei saatu asiaan lisätietoja, sillä talossa ei oltu tarkastuksen aikaan kotosalla.

**Luokitusehdotus 3**, kohde osin tutkittu ja tuhottu, mahdollisesti yksi avaamaton röykkiö

**Lähilöytöjä** Jukola

## 21. Numlahti 543010020

### PERUSTIEDOT

Mj-tyyppi	asuinpaikat
Ajoitus	kivikautinen
Rauhoitusluokka	2
Lukumäärä	1
Peruskartta	204112 Perttula
Koordinaatit	6704659/3374535, z = 55
Koordinaattiselite	keskikoordinaatti
Maastomerkintä	ei
Pinta-ala	löytöpaikkojen väliä 180 m
Rajaustarkkuus	ohjeellinen, arkistotieto
Etäisyystieto	Nurmijärven kirkosta 5,7 km lounaaseen

### OMISTAJATIEDOT

Alue/rekisterikylä	Kuhajärvi/Numlahti
Tila	543-408-1-165 Numlahti
Lisätietoja	

### ARKISTOTIEDOT

Aikaisemmat tutkimukset ja löydöt	Maarit Suni 1975 inventointi (inv. nro 20a ja b) KM 19796, KM 31906:1-3
-----------------------------------	--

### INVENTOINTI

Aika	Johanna Seppä 4.5.2006
Löydöt	-
Karttaotteet	204112 Perttula 1:20 000
Kuvat	f 140640

### KOHDEKuvaus

Kivikautinen asuinpaikka Numlahdessa entisen Kuhajärven eteläpuolella.

### TUTKIMUSKERTOMUS

#### Sijainti ja maasto

Asuinpaikka sijaitsee Numlahdessa kuivatun Kuhajärven, nykyisin Kuhajoen eteläpuolella. Maasto on luoteeseen viettävää peltoa Lopelle vievän maantien (132) koillispuolella, 200 metriä maantien sillasta kaakkoon. Rinteessä, entisessä rantatörmässä on pitkulainen peltosaareke. Asuinpaikka on peltosaarekkeen ja maantien välissä. Maaperä peltorinteessä on savea. Kivikaudella paikka on ollut kapeikon suulla, josta Kuhajärvi on ollut yhteydessä etelään (nyk. Kuhakoski). Kuhajärven rannoilla on useita asuinpaikkoja.

#### Kohteen kuvaus

Tutkimushistoria: 1975 inventoinnissa paikalta on löytynyt kvartseja kahdesta eri löytökohdasta 180 metrin etäisyydellä toisistaan.

Tarkastus: Inventoinnissa suorakylvöpellostä ei saatu mitään uusia havaintoja. Asuinpaikan laajuus on arvioitu vanhojen löytöjen perusteella. Ei GPS-mittausta. Maaston perusteella löytökohdat ovat samaa asuinpaikkaa.

#### Luokitusehdotus 2

**Lähilöytöjä** Kuhaniitty, Numlahti 2 ja 3, Marttila, Marttila 2

**22. Suoranta 543010021****PERUSTIEDOT**

<b>Mj-tyyppi</b>	asuinpaikat
<b>Ajoitus</b>	kivikautinen
<b>Rauhoitusluokka</b>	2
<b>Lukumäärä</b>	1
<b>Peruskartta</b>	204302 Klaukkala
<b>Koordinaatit</b>	6698040/3375275, z = 45
<b>Koordinaattiselite</b>	keskikoordinaatti
<b>Maastomerkinä</b>	ei
<b>Pinta-ala</b>	
<b>Rajaustarkkuus</b>	arkistotieto
<b>Etäisyystieto</b>	Nurmijärven kirkosta 1,2 km etelälounaaseen

**OMISTAJATIEDOT**

<b>Alue/rekisterikylä</b>	Klaukkala
<b>Tila</b>	543-403-6-197, 543-403-6-199
<b>Lisätietoja</b>	-

**ARKISTOTIEDOT**

<b>Aikaisemmat tutkimukset ja löydöt</b>	Kreetta Lesell 2001 inventointi (inv. nro 10) KM 31891:1-3, KM 32941:1-3, KM 33089
--	---

**INVENTOINTI**

<b>Aika</b>	ei tarkastettu vuonna 2006
<b>Löydöt</b>	-
<b>Karttaotteet</b>	204302 Klaukkala 1:20 000
<b>Kuvat</b>	-

**KOHDEKuvaus**

Asuinpaikka sijaitsee Klaukkalasta Kuonamäkeen johtavan tien pohjoispuolella, lähellä tien laitaa ja Isosuon kaakkoispuolella savipohjaisella pellolla. Löytöpaikka on pellolla sijaitsevasta ladosta n. 110 m länteen. Löydöt paikalta ovat kaksi kvartsikaavinta ja -iskoksia.

**23. Isosuo 543010022****PERUSTIEDOT**

<b>Mj-tyyppi</b>	asuinpaikat
<b>Ajoitus</b>	kivikautinen
<b>Rauhoitusluokka</b>	2
<b>Lukumäärä</b>	1
<b>Peruskartta</b>	204302 Klaukkala
<b>Koordinaatit</b>	6697894/3374917, z = 30
<b>Koordinaattiselite</b>	keskikoordinaatti
<b>Maastomerkinä</b>	ei
<b>Pinta-ala</b>	
<b>Rajaustarkkuus</b>	arkistotieto
<b>Etäisyystieto</b>	Nurmijärven kirkosta 10,5 km etelälounaaseen

**OMISTAJATIEDOT**

<b>Alue/rekisterikylä</b>	Klaukkala
<b>Tila</b>	543-403-6-113
<b>Lisätietoja</b>	-

**ARKISTOTIEDOT**

<b>Aikaisemmat tutkimukset ja löydöt</b>	Kreetta Lesell 2001 inventointi (inv. nro 11) KM 31892:1-2, KM 32933
--	---

**INVENTOINTI**

<b>Aika</b>	ei tarkastettu vuonna 2006
<b>Löydöt</b>	-
<b>Karttaotteet</b>	204302 Klaukkala 1:20 000
<b>Kuvat</b>	-

**KOHDEKuvaus**

Asuinpaikka sijaitsee Klaukkalasta Kuonamäkeen johtavan tien länsipuolella, Isosuon eteläpuolella, Suoran-  
nan talosta 200 m länteen olevalla savipohjaisella pellolla. Löydöt paikalta ovat kvartsi-iskoksia ja liusketal-  
tan teelmä.

**24. Suoniittu 543010023****PERUSTIEDOT**

<b>Mj-tyyppi</b>	asuinpaikat
<b>Ajoitus</b>	kivikautinen
<b>Rauhoitusluokka</b>	2
<b>Lukumäärä</b>	1
<b>Peruskartta</b>	204302 Klaukkala
<b>Koordinaatit</b>	6697164/3374664, z =40
<b>Koordinaattiselite</b>	keskikoordinaatti
<b>Maastomerkinä</b>	ei
<b>Pinta-ala</b>	
<b>Rajaustarkkuus</b>	arkistotieto
<b>Etäisyystieto</b>	Nurmijärven kirkosta 10,5 km etelälounaaseen

**OMISTAJATIEDOT**

<b>Alue/rekisterikylä</b>	Klaukkala
<b>Tila</b>	543-403-6-199
<b>Lisätietoja</b>	-

**ARKISTOTIEDOT**

<b>Aikaisemmat tutkimukset ja löydöt</b>	Kreetta Lesell 2001 inventointi (inv. nro 12) KM 31893, KM 31894:1-2, KM 33088
--	---

**INVENTOINTI**

<b>Aika</b>	ei tarkastettu vuonna 2006
<b>Löydöt</b>	-
<b>Karttaotteet</b>	204302 Klaukkala 1:20 000
<b>Kuvat</b>	-

**KOHDEKuvaus**

Asuinpaikka sijaitsee Klaukkalasta Kuonamäkeen johtavan tien länsipuolella, Suoniittu-nimisen peltoalueen eteläreunalla savimaalla. Paikalta on löydetty taltta ja kvartsikaavin. Tästä paikasta noin 200 m koilliseen tien laidasta on lisäksi kvartsi-iskos.

## 25. Ahola 1 543010024

### PERUSTIEDOT

<b>Mj-tyyppi</b>	asuinpaikat
<b>Ajoitus</b>	kivikautinen
<b>Rauhoitusluokka</b>	2
<b>Lukumäärä</b>	1
<b>Peruskartta</b>	204111 Lepsämä
<b>Koordinaatit</b>	6696353/3374361, z = 35–37,5
<b>Koordinaattiselite</b>	"itäraja", vanha löytökohta, GPS-mittaus
<b>Maastomerkinä</b>	ei
<b>Pinta-ala</b>	koko löytöalueen pituus noin 250 m
<b>Rajaustarkkuus</b>	ohjeellinen, pintalöydöt
<b>Etäisyystieto</b>	Nurmijärven kirkosta 12 km etelälounaaseen

### OMISTAJATIEDOT

<b>Alue/rekisterikylä</b>	Klaukkala
<b>Tila</b>	543–403–6–130 Ahola
<b>Lisätietoja</b>	maanomistaja tavattiin

### ARKISTOTIEDOT

<b>Aikaisemmat tutkimukset ja löydöt</b>	Kreetta Lesell 2001 inventointi (inv. nro 13) KM 31896:1–3, KM 34455:1–4
--	---

### INVENTOINTI

<b>Aika</b>	Johanna Seppä 30.5.2006
<b>Löydöt</b>	–
<b>Karttaotteet</b>	204111 Lepsämä 1:20 000
<b>Kuvat</b>	f 140720–140721

### KOHDEKuvaus

Kivikautinen asuinpaikka Lepsämänjoen rantapellolla.

### TUTKIMUSKERTOMUS

#### **Sijainti ja maasto**

Asuinpaikka sijaitsee Lepsämänjoen pohjoisrannalla pellossa joen mutkassa Kuonomäentien ja joen välissä. Peltoaukean keskellä on loiva kumpare, muuten rinne laskee etelään kohti jokea. Maaperä on kivetöntä hiesua. Aholan tilan ympäristössä on hyvin tiheässä useita asuinpaikkoja, joissa on yhdistetty monia pienialaisia löytöalueita. Kivikaudella paikalla on ilmeisesti ollut vesireitin haarakohta, kapea lahti tai puronuoma pohjoiseen kohti Isosuota ja Valkjärveä.

#### **Kohteen kuvaus**

Tutkimushistoria: Kreetta Lesell on tarkastanut paikan, mutta sen jälkeen on tullut yleisöilmoituksena lisää kvartsilöytöjä samalta peltoaukealta.

Tarkastus: Inventoinnissa tarkastettiin uusia löytökohtia Ahola 1:n ympäristössä. Pelto kasvoi orasta, mutta muutamia kvartsi-iskoksia oli näkyvissä (ei talletettu). Uudet löytökohdat liitettiin Ahola 1:n asuinpaikkaan maaston perusteella. Löytökohtia on yhteensä neljä. Ennestään tunnettu Ahola 1 sijaitsee niistä itäisimpänä aivan joen mutkan pohjoispäässä. Pertti Liljan ilmoituksen mukaan uusi löytökohta sijaitsee samalla rinteellä 100 metriä lounaaseen. Näissä molemmissa paikoissa näkyikin muutamia kvartsi-iskoksia, enemmän kuitenkin jyrkemällä rinteellä pellon koillispuolella (= vanha löytökohta). GPS-mittaukset löytökohdista 6696304/3374292 (= "länsiraja") ja 6696353/3374361 (= "itäraja", vanha löytökohta). Maaston mukaan nämä voidaan yhdistää samaksi alueeksi.



Kaksi muuta uutta löytökohtaa sijaitsevat pellon keskellä olevan kumpareen länsi- ja eteläreunalla (KM 34455:1–4). Tarkastuksessa ei näkynyt löytöjä. GPS-mittaukset 6696095/3374264 (= eteläreunalla) ja 6696194/3374346 (= länsireunalla) arvioiduista löytöpaikoista. Löytöpaikkoja erottaa pieni peltosaareke joen rannassa.

## **Luokitusehdotus 2**

**Lähilöytöjä** Kiiala, Ahola 2, Lepsämänjoen niemi

**26. Ahola 2** **543010026****PERUSTIEDOT**

<b>Mj-tyyppi</b>	asuinpaikat
<b>Ajoitus</b>	kivikautinen
<b>Rauhoitusluokka</b>	2
<b>Lukumäärä</b>	1
<b>Peruskartta</b>	204111 Lepsämä
<b>Koordinaatit</b>	6696286/3373723, z = 30–35
<b>Koordinaattiselite</b>	keskikoordinaatti
<b>Maastomerkinä</b>	ei
<b>Pinta-ala</b>	100 x 40 m
<b>Rajaustarkkuus</b>	ohjeellinen, pintalöydöt
<b>Etäisyystieto</b>	Nurmijärven kirkosta 12,6 km etelälounaaseen

**OMISTAJATIEDOT**

<b>Alue/rekisterikylä</b>	Lepsämänjoki/Klaukkala
<b>Tila</b>	543–403–6–130 Ahola
<b>Lisätietoja</b>	maanomistaja tavattiin

**ARKISTOTIEDOT**

<b>Aikaisemmat tutkimukset ja löydöt</b>	Kreetta Lesell 2001 inventointi (inv. nro 14) KM 31897:1–4
--	---

**INVENTOINTI**

<b>Aika</b>	Johanna Seppä 30.5.2006
<b>Löydöt</b>	–
<b>Karttaotteet</b>	204111 Lepsämä 1:20 000
<b>Kuvat</b>	–

**KOHDEKUVAUS**

Kivikautinen asuinpaikka Lepsämänjoen rantapellolla.

**TUTKIMUSKERTOMUS****Sijainti ja maasto**

Asuinpaikka sijaitsee pienellä rantapellolla Lepsämänjoen pohjoisrannalla. Tällä kohdin Lepsämänjoki tekee jyrkän mutkan pohjoiseen ja pelto on mutkan itäpuolella Kuonomäentien ja Hirvikalliontien risteyksestä 100 metriä etelään. Maaperä pellossa on vähäkivistä hiesua. Rinne viettää lounaaseen kohti jokea. Asuinpaikka rajoittuu pohjoisessa pienen mökin pihaan. Aholan tilan ympäristössä on hyvin tiheässä useita asuinpaikkoja, joissa on yhdistetty monia pienialaisia löytöalueita. Kivikaudella paikalla on ilmeisesti ollut vesireitin haarakohta, kapea lahti tai puronuoma pohjoiseen kohti Isosuota ja Valkjärveä. Ahola 2 sijaitsee aivan tämän uoman suulla.

**Kohteen kuvaus**

Tutkimushistoria: Kreetta Lesell on tarkastanut paikan, mutta Aholan tilan monien uusien kohteiden selvittämiseksi tarkastettiin myös Ahola 2.

Tarkastus: Oraalla olevassa pellossa näkyi kvartsi-iskoksia juuri aiemmin tunnetulla alueella, eikä rajauksia tai sijaintitietoja ollut tarpeen muuttaa. Löydöt ovat aivan joen rannassa (korkeus noin 35 m mpy), joten asuinpaikan täytyy ajoittua sellaiseen aikaan, että joki on ainakin lähes nykyisessä uomassaan. Aholan tilalla on muitakin löytöalueita, jotka ovat hyvin alavalla paikalla alla 40:ssä metrissä. Ahola 2:ssakin olisi mahdollista olla korkeammalla rinteessä olevia asutusvaiheita, mutta Hirvikalliontien itäpuolelle ylärinteeseen on jo rakennettu taloja. Kyseessä saattaa olla tutkinnallinen seikka, nimittäin pellot ovat tällä alueella 40 metrin käyrän alapuolella.

**Luokitusehdotus 2**

**Lähilöytöjä** Kiiala, Lepsämänjoenniemi, Jokiranta, Ahola 4

**27. Jokela****543010026****PERUSTIEDOT**

<b>Mj-tyyppi</b>	asuinpaikat
<b>Ajoitus</b>	kivikautinen
<b>Rauhoitusluokka</b>	2
<b>Lukumäärä</b>	1
<b>Peruskartta</b>	204302 Klaukkala
<b>Koordinaatit</b>	6799990/3376190, z = 25–40
<b>Koordinaattiselite</b>	keskikoordinaatti
<b>Maastomerkintä</b>	ei
<b>Pinta-ala</b>	löytöalueen pituus 200 m
<b>Rajaustarkkuus</b>	ohjeellinen, pintalöydöt
<b>Etäisyystieto</b>	Nurmijärven kirkosta 8,2 km etelälounaaseen

**OMISTAJATIEDOT**

<b>Alue/rekisterikylä</b>	Klaukkala
<b>Tila</b>	543–403–3–84
<b>Lisätietoja</b>	–

**ARKISTOTIEDOT**

<b>Aikaisemmat tutkimukset ja löydöt</b>	Kreetta Lesell 2001 inventointi (inv. nro 15) KM 31900:1–6, KM 32934, KM 33087:1–2, KM 34459
--	---

**INVENTOINTI**

<b>Aika</b>	ei tarkastettu vuonna 2006
<b>Löydöt</b>	–
<b>Karttaotteet</b>	204302 Klaukkala 1:20 000
<b>Kuvat</b>	–

**KOHDEKUVAUS**

Asuinpaikka sijaitsee Klaukkalan taajaman pohjoispuolella, Ylisjoen eteläpuolella olevalla savipohjoisella pellolla.

Löytöjä: kvartsi-iskoksia, -kaavin, retusoitu kvartsi, piin kappale ja palanutta savea saatiin talteen kolmesta eri kohtaa 200 m:n matkalta.

## 28. Sillanpää 543010027

### PERUSTIEDOT

Mj-tyyppi	asuinpaikat
Ajoitus	kivikautinen
Rauhoitusluokka	2
Lukumäärä	1
Peruskartta	204302 Klaukkala
Koordinaatit	6696803/3377751, z = 20–25
Koordinaattiselite	keskikoordinaatti
Maastomerkitä	ei
Pinta-ala	160 x 80 m
Rajaustarkkuus	ohjeellinen, pintalöydöt
Etäisyystieto	Nurmijärven kirkosta 10,5 km etelään

### OMISTAJATIEDOT

Alue/rekisterikylä	Klaukkala
Tila	543–403–4–456
Lisätietoja	–

### ARKISTOTIEDOT

Aikaisemmat tutkimukset ja löydöt	Kreetta Lesell 2001 inventointi (inv. nro 16) KM 31902:1–4, KM 32935:1–3, KM 33082
-----------------------------------	---

### INVENTOINTI

Aika	Johanna Seppä 24.5.2006, oppaana Pertti Lilja
Löydöt	–
Karttaotteet	204302 Klaukkala 1:20 000
Kuvat	f 140717, dia 58001

### KOHDEKuvaus

Asuinpaikka sijaitsee Helsingin–Hämeenlinnan tieltä Klaukkalaan johtavan tien länsipuolella ja Luhtajoen länsipuolella, Sillanpää-nimisen tilan kohdalla pellolla. Löydöt paikalta ovat kvartsikaapimia ja -iskoksia.

Asuinpaikkaa ei tarkastettu vuonna 2006. Pertti Lilja ilmoitti asuinpaikan kohdalla joen penkassa olevasta ”kuppikivistä”, joka on hyvin samanlainen kuin Hevoshaantien kivi. Kivi on siirtynyt alkuperäiseltä paikaltaan kun joen rantaa on siirretty vuonna 1987. Kiven päällä on yksi samanlainen suuri ja laakea kuppi kuin Hevoshaantiella. Toinen kuppi on kiven lohjennella sivulla. GPS-mittaus kiven päältä 6696811/3377751.

## 29. Penttilä 543010028

### PERUSTIEDOT

Mj-tyyppi	asuinpaikat
Ajoitus	kivikautinen
Rauhoitusluokka	2
Lukumäärä	1
Peruskartta	204112 Perttula
Koordinaatit	6705607/3374682, z = 50–55
Koordinaattiselite	keskikoordinaatti, GPS-mittaus
Maastomerkitä	ei
Pinta-ala	300 x 50 m
Rajaustarkkuus	ohjeellinen, pintalöydöt (eteläinen alue)
Etäisyystieto	Nurmijärven kirkosta 5,3 km länsilounaaseen

### OMISTAJATIEDOT

Alue/rekisterikylä	Kuhajärvi/Uotila
Tila	543–413–1–76 Vähä–Penttilä (eteläinen alue) 543–413–1–82 Kuha–Penttilä (pohjoinen alue)
Lisätietoja	maanomistaja tavattiin

### ARKISTOTIEDOT

Aikaisemmat tutkimukset ja löydöt	– KM 31904:1–8 saanto Pertti Lilja
-----------------------------------	---------------------------------------

### INVENTOINTI

Aika	Johanna Seppä 22.5.2006, oppaana Pertti Lilja
Löydöt	KM 36232 kvartsia, palanutta luuta, saanto Pertti Lilja
Karttaotteet	204112 Perttula 1:20 000
Kuvat	f 140642–140643

### KOHDEKUVAUS

Kivikautinen asuinpaikka Uotilan kylässä kuivatun Kuhajärven pohjoisrannalla. Irtolöytö KM 6502 tasatalta Iso-Pentti -nimisen tilan maalta saattaa liittyä tähän tilaan.

### TUTKIMUSKERTOMUS

#### Sijainti ja maasto

Asuinpaikka sijaitsee Uotilan kylässä kuivatun Kuhajärven pohjoisrannalla. Löytöjä on noin 300 metrin matkalta selvän muinaistörmän alapuoliselta tasanteelta Penttilän talon eteläpuolelta, noin 100 metriä talosta etelään. Pelto viettää etelään kohti entisen Kuhajärven pohjaa. Asuinpaikalla saattaa olla myös korkeammalle törmän päälle ulottuva osa. Maaperä on hietaa ja hiesua. Kuhajärvi (nyk. Kuhajoki) on yhteydessä Valkjärveen etelässä Kuhakosken kautta ja Nurmijärveen pohjoisessa Luhtajoen kautta. Entisen järven rannoilla on useita kivikautisia asuinpaikkoja.

#### Kohteen kuvaus

Tutkimushistoria: Pertti Liljan ilmoitus kivikautisista löydöistä. Kvartsia ja palanutta luuta on löytynyt Penttilän talon eteläpuolelta kaakkoispuolella olevalle ladolle asti.

Tarkastus: Aikaisempi löytöpaikka oli heinällä mutta törmän alareunaa tarkastettiin muista muokatuista kohdista. Tällä kertaa runsaimmat löydöt havaittiin talon kaakkoispuolisen ladon koillispuolelta. Asuinpaikka saattaa siis olla laajakin, löytöjä on noin 300 metrin matkalta, tai paikalla on erillisiä keskittymiä. GPS-mittaukset löytöalueelle: 6705558/3374492 = länsiraja, 6705607/3374682 = keskikoordinaatti, 6705671/3374330 = itäraja.

Pari kvartsia löytyi myös törmän rinteiden päältä talon länsipuolelta. Täällä pelto oli oraalla ja siinä näkyi myös lasia ja posliinia. Törmällä oli pieni kalliopaljastuma, jossa on kvartsisuoni. Kvartsia oli lohkeillut vähän, mutta se ei näyttänyt louhitulta. GPS-mittaukset törmän päältä: 6705648/3374485 = kvartsin löytöpaikka, keski-

koordinaatti, 6705611/3374453 = kallio, kvartsisuoni. Törmän päällä saattaa olla asuinpaikan vanhempi osa tai kvartsit ovat peräisin luontaisesti kalliosta.

Huom! Kohteella oli aiemmin muinaisjäännösrekisterissä väärät koordinaatit, jotka aiheuttivat sekaannusta inventoinnissa. Kohde oli merkitty Penttilän talosta kaksi kilometriä pohjoiseen Pentin talon pohjoispuolelle, mutta tältä paikalta ei tarkastuksessa löytynyt mitään ja maastokin herätti epäilyksiä. Asia kuitenkin selvisi vasta jälkitöiden yhteydessä, jolloin kentällä oli jo ehditty merkitä kohteet erillisiksi, sillä myös ”oikea” Penttilä tarkastettiin löytäjän opastuksella ”uutena kohteena”. Löytäjältä asiaa tarkemmin tiedusteltaessa selvisi, että Penttilän aikaisemmat koordinaatit olivatkin väärät, eikä Pentin talon luota olekaan löytynyt mitään, vaan aikaisemmatkin löydöt ovat peräisin Penttilän talon eteläpuolelta.

## **Luokitusehdotus 2**

**Lähilöytöjä** Tuhkuri, Kuhaniittu

**30. Marttila 543010029****PERUSTIEDOT**

<b>Mj-tyyppi</b>	asuinpaikat
<b>Ajoitus</b>	kivikautinen
<b>Rauhoitusluokka</b>	2
<b>Lukumäärä</b>	1
<b>Peruskartta</b>	204303 Nurmijärvi
<b>Koordinaatit</b>	6704732/3375129, z = 50–55
<b>Koordinaattiselite</b>	keskikoordinaatti
<b>Maastomerkitä</b>	ei
<b>Pinta-ala</b>	tuntematon
<b>Rajaustarkkuus</b>	suuntaa antava, arkistotieto
<b>Etäisyystieto</b>	Nurmijärven kirkosta 5 km länsilounaaseen

**OMISTAJATIEDOT**

<b>Alue/rekisterikylä</b>	Kuhajärvi/Numlahti
<b>Tila</b>	543–408–1–159 Marttila
<b>Lisätietoja</b>	maanomistaja tavattiin

**ARKISTOTIEDOT**

<b>Aikaisemmat tutkimukset ja löydöt</b>	– KM 31905 saanto Pertti Lilja
--	-----------------------------------

**INVENTOINTI**

<b>Aika</b>	Johanna Seppä 12.5.2006
<b>Löydöt</b>	–
<b>Karttaotteet</b>	204303 Nurmijärvi 1:20 000
<b>Kuvat</b>	f 140644–140646

**KOHDEKUVAUS**

Kivikautinen asuinpaikka pellossa kuivatun Kuhajärven etelärannalla.

**TUTKIMUSKERTOMUS****Sijainti ja maasto**

Asuinpaikka sijaitsee Numlahdessa kuivatun Kuhajärven etelärannalla länteen viettävällä rantatörmällä Marttilan talosta 400 metriä lounaaseen. Asuinpaikan eteläpuolitse kulkee Hongisojantie. Maaperä on hiesua. Kuhajärvi (nyk. Kuhajoki) on yhteydessä Valkjärveen etelässä Kuhakosken kautta ja Nurmijärveen pohjoisessa Luhtajoen kautta. Entisen järven rannoilla on useita kivikautisia asuinpaikkoja.

**Kohteen kuvaus**

Tutkimushistoria: Pertti Liljan 1999 ilmoittama löytöpaikka. Löytöinä kvartseja.

Tarkastus: Inventoinnin aikaan kesantona tai suorakylvönä olleessa pellossa ei näkynyt mitään. Asuinpaikan laajuudesta ei saatu varmistusta. Pitkälti samanlaisena jatkuvasta peltorinteestä asuinpaikkaa ei voi myöskään rajata maaston mukaan. Rinteessä erottuu kaksi peräkkäistä törmää, pienempi alempana ja selvempi ja jyrkempi ylempänä. Ei GPS-mittausta. Rajaus aikaisempien pintalöytöjen perusteella.

**Luokitusehdotus 2**

**Lähilöytöjä** Numlahti, Numlahti 2 ja 3, Marttila 2

## 31. Kyläjoki 543010030

### PERUSTIEDOT

Mj-tyyppi	asuinpaikat
Ajoitus	kivikautinen
Rauhoitusluokka	2
Lukumäärä	1
Peruskartta	204303 Nurmijärvi
Koordinaatit	6707243/3378495, z = 52,5–55
Koordinaattiselite	keskikoordinaatti, GPS-mittaus
Maastomerkitä	ei
Pinta-ala	50 x 50 m
Rajaustarkkuus	ohjeellinen, pinalöydöt
Etäisyystieto	Nurmijärven kirkosta kilometri länteen

### OMISTAJATIEDOT

Alue/rekisterikylä	Nurmijärvi/Kirkonkylä
Tila	543–402–126–4 Yli-Mäkelä
Lisätietoja	maanomistajaa ei tavattu

### ARKISTOTIEDOT

Aikaisemmat tutkimukset ja löydöt	– KM 31907:1–3 saanto Pertti Lilja
-----------------------------------	---------------------------------------

### INVENTOINTI

Aika	Johanna Seppä 10.5.2006
Löydöt	–
Karttaotteet	204303 Nurmijärvi 1:20 000
Kuvat	f 140676

### KOHDEKuvaus

Kivikautinen asuinpaikka kuivatun Nurmijärven luoteisrannalla Kyläjoen suulla.

### TUTKIMUSKERTOMUS

#### Sijainti ja maasto

Asuinpaikka sijaitsee Nurmijärven kirkonkylän länsipuolella Niemimäen itärinteellä paikassa, jossa Kyläjoki laskee kuivattuun Nurmijärveen. Paikka on itään loivasti laskevaa peltoa. Maaperä on kivistä hiesua. Niemimäen itälaidalla kulkee Taipaleentie. Rinne nousee jyrkästi tien länsipuolella. Kyläjoki laskee Nurmijärveen kapeasta laaksosta Pitkämäen ja Parkkimäen välistä. Sekä järven että jokilaakson rannoilla on useita asuinpaikkoja.

#### Kohteen kuvaus

Tutkimushistoria: Pertti Liljan 1999 ilmoittama löytöpaikka. Löytöinä kvartseja.

Tarkastus: Inventoinnin aikaan peltorinne oli kuiva ja kylvetty. Pellossa näkyi paljon kiviä ja erilaista historiallisen ajan materiaalia. Aiemmin ilmoitetun löytöpaikan kohdilta löytyi yksi kvartsi (ei talletettu). GPS-mittaus löytöpaikasta (keskikoordinaatti). Asuinpaikan laajuudesta ei kuitenkaan saatu tarkempia tietoja. Jokilaakson länsireuna tästä pohjoiseen Punamullantiehen asti oli heinällä. 600 metrin päässä pohjoisessa samalla törmällä syvemmällä jokilaaksossa on Reinikkalan ja Puontilan asuinpaikat.

#### Luokitusehdotus 2

**Lähilöytöjä** Niemimäki, Havukka, Einola, Reinikkala, Puontila



**32. Einola 543010031****PERUSTIEDOT**

<b>Mj-tyyppi</b>	asuinpaikat
<b>Ajoitus</b>	kivikautinen
<b>Rauhoitusluokka</b>	2
<b>Lukumäärä</b>	1
<b>Peruskartta</b>	204303 Nurmijärvi
<b>Koordinaatit</b>	6707201/3378982, z =52,5–55
<b>Koordinaattiselite</b>	itäraja, GPS-mittaus
<b>Maastomerkitä</b>	ei
<b>Pinta-ala</b>	50 x 20 m
<b>Rajaustarkkuus</b>	ohjeellinen, pintalöydöt
<b>Etäisyystieto</b>	Nurmijärven kirkosta 550 metriä lounaaseen

**OMISTAJATIEDOT**

<b>Alue/rekisterikylä</b>	Nurmijärvi/Kirkonkylä
<b>Tila</b>	543–402–185–8 (Einola?)
<b>Lisätietoja</b>	maanomistajaa ei tavattu

**ARKISTOTIEDOT**

<b>Aikaisemmat tutkimukset ja löydöt</b>	– KM 31908 saanto Pertti Lilja
--	-----------------------------------

**INVENTOINTI**

<b>Aika</b>	Johanna Seppä 11.5.2006
<b>Löydöt</b>	–
<b>Karttaotteet</b>	204303 Nurmijärvi 1:20 000, yleiskartta
<b>Kuvat</b>	f 140681–140682, dia 57989

**KOHDEKUVAUS**

Kivikautinen asuinpaikka Nurmijärven kirkonkylässä kuivatun Nurmijärven pohjoisrannalla.

**TUTKIMUSKERTOMUS****Sijainti ja maasto**

Asuinpaikka sijaitsee Nurmijärven keskustaajaman eteläpuolella kuivatun Nurmijärven pohjoisrannalla. Paikka on loivasti etelään viettävää peltoa. Maaperä on hiesua ja savea. Asuinpaikan länsipuolella Kyläjoki laskee Nurmijärveen kapeasta laaksosta Pitkämäen ja Parkkimäen välistä. Sekä järven että jokilaakson rannoilla on useita asuinpaikkoja. Samalla peltorinteellä 100 metriä länteen lähempänä Kyläjoen laakson suuta on Havukan asuinpaikka. Asuinpaikan pohjoispuolella on heinikkoalue ja omakotialuetta (Polvitie).

**Kohteen kuvaus**

Tutkimushistoria: Pertti Liljan 1999 ilmoittama löytöpaikka. Löytöinä kvartseja.

Tarkastus: Asuinpaikan sijaintipelto on aivan Nurmijärven kirkonkylän keskustaajamassa omakotialueen reunalla. Inventoinnissa havaittiin, että pellon ylälaitaan asuinpaikan läpi oli kaivettu viemärikaivanto; viemärin kansia oli selvästi linjan merkinä pitkin peltoa. Sama koskee viereistä Havukan asuinpaikkaa. Asuinpaikka saattaa olla pitkälti tuhoutunut. Pellon pohjoispuolella kulkee sähkölinja ja syvä oja, joten asuinpaikan mahdollisesti korkeammat pellon ulkopuoliset osat ovat myös kaiveltuja. Alemmas etelään kohti järven pohjaa mentäessä muuttuu maasto niin alavaksi, että asuinpaikka tuskin jatkuu sinne. Todennäköisin paikka on pellon pohjoislaidassa pienellä törmällä. Peltto oli kuiva ja kylvetty. Vain yksi kvartsi-iskos oli näkyvissä. GPS-mittaus löytöpaikasta 6707201/3378982 (= itäraja). GPS-mittaus arvoidusta vanhasta löytökohdasta 6707190/3378947 (= länsiraja).

**Luokitusehdotus 2**

**Lähilöytöjä** Havukka, Kyläjoki; Puontila, Reinikkala

**33. Hevoshaantie 543010032****PERUSTIEDOT**

<b>Mj-tyyppi</b>	kultti- ja tarinapaikat–kuppikivet
<b>Ajoitus</b>	ajoittamaton
<b>Rauhoitusluokka</b>	2
<b>Lukumäärä</b>	1
<b>Peruskartta</b>	204303 Nurmijärvi
<b>Koordinaatit</b>	6707821/3380885, z = 75
<b>Koordinaattiselite</b>	keskikoordinaatti, GPS-mittaus
<b>Maastomerkitä</b>	ei
<b>Pinta-ala</b>	2,5 x 1,3 m
<b>Rajaustarkkuus</b>	tarkka, mittaus kiveltä
<b>Etäisyystieto</b>	Nurmijärven kirkosta 1,3 km koilliseen

**OMISTAJATIEDOT**

<b>Alue/rekisterikylä</b>	/Kirkonkylä
<b>Tila</b>	543–402–
<b>Lisätietoja</b>	maanomistajaa ei tavattu

**ARKISTOTIEDOT**

<b>Aikaisemmat tutkimukset ja löydöt</b>	Tuula Heikkurinen-Montell 2000 tarkastus –
--	---

**INVENTOINTI**

<b>Aika</b>	Johanna Seppä 10.5.2006
<b>Löydöt</b>	–
<b>Karttaotteet</b>	204303 Nurmijärvi 1:20 000
<b>Kuvat</b>	f 140670

**KOHDEKuvaus**

Kuppikivi Nurmijärven kirkonkylässä Hevoshaantien ja Mustakorventien risteyksessä.

**TUTKIMUSKERTOMUS****Sijainti ja maasto**

Kuppikivi sijaitsee omakotialueella Nurmijärven kirkonkylän itäreunalla osoitteessa Hevoshaantie 20 (tai Hevoshaantie 18 vieressä) Hevoshaantien ja Mustakorventien risteyksessä, tien pohjoisreunalla. Kivi on tontin ja tiealueen rajalla, tienpenkassa. Tien eteläpuolella on kalliota ja teiden risteykseen on aseteltu muitakin suuria maakiviä. Kivi on hoidetulla nurmikkoalueella ja sen itäpuolella kasvaa koivu. Maasto on ollut ennen talojen rakentamista sankkaa kuusimetsää.

Kuppikivi on harmaata kiveä, sen koko on 2,5 x 1,3 metriä. Kiven pinta on lohkeillut ja puhdas, siinä ei ole sammalta. Kuppeja on viisi kiven itäisivulla. Kupprien koko on 10 x 10 cm ja syvyys 4 cm. Kaksi keskellä kiveä olevaa kuoppaa ovat matalampia kuin muut.

**Kohteen kuvaus**

Tutkimushistoria: Kivi on tarkastettu vuonna 2000, jolloin alue on ollut rakenteilla.

Tarkastus: Omakotialue oli laajentunut edellisen tarkastuksen jälkeen. Mustakorventietä oli jatkettu pohjoiseen päin ja mäen rinteessä oli lisää taloja. Kivi oli puhdas ja siisti nurmettuneessa tien penkassa. Onko kivi kuitenkin esihistoriallinen? Kiven pinta on hyvin "tuoreen" näköinen ja kupit ovat epätavallisen suuria. Pertti Lilja ilmoitti toisesta hyvin samanlaisesta kivistä Klaukkalasta (ks. Sillanpää), kivilajikin näyttäisi olevan sama. Tämä Klaukkalan kivi on siirretty pois paikaltaan ja siinä on myös selviä porausjälkiä. Rautakauden löytöjä tunnetaan Nurmijärveltä hyvin vähän. Kirkonkylästä on löytynyt soikea tuluskivi (Santapohja) ja lähimmät rökkiöt sijaitsevat noin kaksi kilometriä pohjoiseen (Kattilamäki) ja neljä kilometriä koilliseen (Suopelto). Rautakautisista asuinpaikoista ei ole toistaiseksi löytynyt mitään merkkejä. Kuppikiven lähiympäristö on jo

kokonaan rakennettua, joten tältä mäeltä ei enää varmaankaan voikaan löytää. Lähin pelto on parinsadan metrin päässä kaakossa, sen läpi kulkee Hämeenlinnantie (130).

## **Luokitusehdotus 2**

**Lähilöytöjä** Kattilamäki

**34. Huhdanmäki 543010033****PERUSTIEDOT**

<b>Mj-tyyppi</b>	asuinpaikat
<b>Ajoitus</b>	kivikautinen
<b>Rauhoitusluokka</b>	2
<b>Lukumäärä</b>	1
<b>Peruskartta</b>	204302 Klaukkala
<b>Koordinaatit</b>	6695538/3375641, z = 40
<b>Koordinaattiselite</b>	keskikoordinaatti
<b>Maastomerkitä</b>	ei
<b>Pinta-ala</b>	80 x 40 m
<b>Rajaustarkkuus</b>	suuntaa antava, arkistotieto
<b>Etäisyystieto</b>	Nurmijärven kirkosta 10,5 km etelälounaaseen

**OMISTAJATIEDOT**

<b>Alue/rekisterikylä</b>	Klaukkala
<b>Tila</b>	543-403-4-436
<b>Lisätietoja</b>	-

**ARKISTOTIEDOT**

<b>Aikaisemmat tutkimukset ja löydöt</b>	Kreetta Lesell 2001 inventointi (inv. nro 17) KM 32940:1-4
--	---

**INVENTOINTI**

<b>Aika</b>	ei tarkastettu vuonna 2006
<b>Löydöt</b>	-
<b>Karttaotteet</b>	204302 Klaukkala 1:20 000
<b>Kuvat</b>	-

**KOHDEKuvaus**

Huhdanmäen asuinpaikka sijaitsee Lahnuksentien itäpuolella, Huhdanmäen kohdalla. Asuinpaikka on itään viettävällä peltorinteellä. Paikalta on löydetty esineenteelmä, kivilaji-iskos, kvartsiydin ja kvartsi-iskos.

**35. Ahola 3****543010034****PERUSTIEDOT**

<b>Mj-tyyppi</b>	asuinpaikat
<b>Ajoitus</b>	kivikautinen
<b>Rauhoitusluokka</b>	2
<b>Lukumäärä</b>	1
<b>Peruskartta</b>	204111 Lepsämä
<b>Koordinaatit</b>	6696770/3374095, z = 35–40
<b>Koordinaattiselite</b>	keskikoordinaatti
<b>Maastomerkinä</b>	ei
<b>Pinta-ala</b>	100 x 20 m
<b>Rajaustarkkuus</b>	suuntaa antava, arkistotieto
<b>Etäisyystieto</b>	Nurmijärven kirkosta 11,5 etelälounaaseen

**OMISTAJATIEDOT**

<b>Alue/rekisterikylä</b>	Klaukkala
<b>Tila</b>	543–403–6–130 Ahola
<b>Lisätietoja</b>	maanomistaja tavattiin

**ARKISTOTIEDOT**

<b>Aikaisemmat tutkimukset ja löydöt</b>	Kreetta Lesell 2001 inventointi (inv. nro 18) KM 32938:1–3
--	---

**INVENTOINTI**

<b>Aika</b>	ei tarkastettu vuonna 2006
<b>Löydöt</b>	–
<b>Karttaotteet</b>	204111 Lepsämä 1:20 000
<b>Kuvat</b>	–

**KOHDEKuvaus**

Ahola 3 -niminen asuinpaikka sijaitsee Kuonomäentien pohjoispuolella olevan pellon koillisosassa, Isosuonlaita-nimisestä tiestä n. 300 m lounaaseen. Asuinpaikka on lounaaseen viettävällä peltorinteellä, rinteiden yläosassa. Löydöt ovat kvartsiytimiä ja -iskoksia.

**36. Yli-Klaukka 543010035****PERUSTIEDOT**

<b>Mj-tyyppi</b>	asuinpaikat
<b>Ajoitus</b>	kivikautinen
<b>Rauhoitusluokka</b>	2
<b>Lukumäärä</b>	1
<b>Peruskartta</b>	204302 Klaukkala
<b>Koordinaatit</b>	6698528/3375276, z = 35–40
<b>Koordinaattiselite</b>	keskikoordinaatti
<b>Maastomerkinä</b>	ei
<b>Pinta-ala</b>	20 x 10 m
<b>Rajaustarkkuus</b>	suuntaa antava, arkistotieto
<b>Etäisyystieto</b>	Nurmijärven kirkosta 9,8 km etelälounaaseen

**OMISTAJATIEDOT**

<b>Alue/rekisterikylä</b>	Klaukkala
<b>Tila</b>	543–403–19–39
<b>Lisätietoja</b>	–

**ARKISTOTIEDOT**

<b>Aikaisemmat tutkimukset ja löydöt</b>	Kreetta Lesell 2001 inventointi (inv. nro 19) KM 32937
--	---

**INVENTOINTI**

<b>Aika</b>	ei tarkastettu vuonna 2006
<b>Löydöt</b>	–
<b>Karttaotteet</b>	204302 Klaukkala 1:20 000
<b>Kuvat</b>	–

**KOHDEKuvaus**

Yli-Klaukan mahdollinen asuinpaikka sijaitsee Klaukkalan jäähallista länteen, Lepsämäntiestä etelään olevilla pelloilla. Löydöt, kolme kvartsi-iskosta, on saatu pellolla olevan pienen metsäsaarekkeen kaakkoispuolelta.

**37. Männistö 543010036****PERUSTIEDOT**

<b>Mj-tyyppi</b>	asuinpaikat
<b>Ajoitus</b>	kivikautinen
<b>Rauhoitusluokka</b>	2
<b>Lukumäärä</b>	1
<b>Peruskartta</b>	204302 Klaukkala
<b>Koordinaatit</b>	6700568/3379504, z =42–45
<b>Koordinaattiselite</b>	keskikoordinaatti
<b>Maastomerkitä</b>	ei
<b>Pinta-ala</b>	50 x 10 m
<b>Rajaustarkkuus</b>	suuntaa antava, arkistotieto
<b>Etäisyystieto</b>	Nurmijärven kirkosta 7 km etelään

**OMISTAJATIEDOT**

<b>Alue/rekisterikylä</b>	Klaukkala
<b>Tila</b>	543–403–10–42, 543–403–14–20
<b>Lisätietoja</b>	–

**ARKISTOTIEDOT**

<b>Aikaisemmat tutkimukset ja löydöt</b>	Kreetta Lesell 2001 inventointi (inv. nro 20) KM 32942:1–2
--	---

**INVENTOINTI**

<b>Aika</b>	ei tarkastettu vuonna 2006
<b>Löydöt</b>	–
<b>Karttaotteet</b>	204302 Klaukkala 1:20 000
<b>Kuvat</b>	–

**KOHDEKuvaus**

Männistön mahdollinen asuinpaikka sijaitsee Hämeenlinnantien länsipuolella ja Metsäkyläntien pohjoispuolella olevalla pellolla, lähellä Hämeenlinnantiestä alkavan metsän länsireunaa. Paikalta on löytynyt kaksi kvartsi-iskosta.

**38. Nummela 543010037****PERUSTIEDOT**

<b>Mj-tyyppi</b>	asuinpaikat
<b>Ajoitus</b>	kivikautinen
<b>Rauhoitusluokka</b>	2
<b>Lukumäärä</b>	1
<b>Peruskartta</b>	204302 Klaukkala
<b>Koordinaatit</b>	6701255/3378600, z = 50
<b>Koordinaattiselite</b>	keskikoordinaatti
<b>Maastomerkinä</b>	ei
<b>Pinta-ala</b>	40 x 20 m
<b>Rajaustarkkuus</b>	suuntaa antava, arkistotieto
<b>Etäisyystieto</b>	Nurmijärven kirkosta 6 km etelään

**OMISTAJATIEDOT**

<b>Alue/rekisterikylä</b>	Klaukkala
<b>Tila</b>	543-403-15-53
<b>Lisätietoja</b>	-

**ARKISTOTIEDOT**

<b>Aikaisemmat tutkimukset ja löydöt</b>	Kreetta Lesell 2001 inventointi (inv. nro 21) KM 32943, KM 33086:1-2
--	---

**INVENTOINTI**

<b>Aika</b>	ei tarkastettu vuonna 2006
<b>Löydöt</b>	-
<b>Karttaotteet</b>	204302 Klaukkala 1:20 000
<b>Kuvat</b>	-

**KOHDEKuvaus**

Nummelan asuinpaikka sijaitsee Nummelantien eteläpuolella ja Järventaustantien länsipuolella olevan pellon ylärinteeltä. Löydöt on saatu Järventaustantien ja pellolle työntyvän metsäsaarekkeen välistä, metsäsaarekkeesta lounaaseen ja täällä sijaitsevan yksinäisen metsäsaarekkeen eteläpuolelta. Paikan löydöt ovat kvartsiydin ja kvartsi-iskoksia.



**39. Tuhkurinoja 543010038****PERUSTIEDOT**

<b>Mj-tyyppi</b>	asuinpaikat
<b>Ajoitus</b>	kivikautinen
<b>Rauhoitusluokka</b>	2
<b>Lukumäärä</b>	1
<b>Peruskartta</b>	204112 Perttula
<b>Koordinaatit</b>	6705662/3372298, z = 42–47
<b>Koordinaattiselite</b>	laakeiden kivien löytöpaikka, GPS-mittaus
<b>Maastomerkitä</b>	ei
<b>Pinta-ala</b>	tuntematon
<b>Rajaustarkkuus</b>	ohjeellinen, pinta-lyödyt
<b>Etäisyystieto</b>	Nurmijärven kirkosta 7,5 km länsilounaaseen

**OMISTAJATIEDOT**

<b>Alue/rekisterikylä</b>	Tuhkurinoja/Perttula
<b>Tila</b>	543–411–5–95 Frantsila
<b>Lisätietoja</b>	–

**ARKISTOTIEDOT**

<b>Aikaisemmat tutkimukset ja löydöt</b>	Kreetta Lesell 2001 tarkastus KM 32915
--	---

**INVENTOINTI**

<b>Aika</b>	Johanna Seppä 4.5.2006
<b>Löydöt</b>	KM 36209 saviastian paloja, kvartsia
<b>Karttaotteet</b>	204112 Perttula 1:20 000
<b>Kuvat</b>	f 140648

**KOHDEKUVAUS**

Kivikautinen asuinpaikka Perttulan kylässä Tuhkurinojan laakson etelärinteellä.

**TUTKIMUSKERTOMUS****Sijainti ja maasto**

Asuinpaikka sijaitsee laajan viljelylaakson, Valkeissuon etelärinteellä. Laakson pojalla virtaa Tuhkurinoja, joka laskee lännessä Hyypiönmäen ja Passanmäen välistä Kohon aukiolle ja edelleen Lepsämänjokeen. Laakson reunoilla on selvä törmä noin 40 m mpy. Laakson pohjoisreuna on loivempi. Eteläreunalla on useita pikku mäennyppylöitä (peltosaarekkeita), jotka kohoavat törmästä hieman ylemmäksi. Tuhkurinojan asuinpaikka on yhdellä näistä nyppylöistä Yli-Lepsämäntien varressa, sen pohjoispuolella olevasta muuntoasemasta 140 metriä länteen. Tien eteläpuolella on Viinakojunmäki. Rinne viettää tässä kohdin jyrkästi laakson pohjalle. Maaperä on hiesua.

**Kohteen kuvaus**

Tutkimushistoria: Vuonna 2001 Kreetta Lesell on tarkastanut paikan, koska pellon pinnalla näkyi laakakiviä, jotka ovat mahdollisesti peräisin jostain esihistoriallisesta rakenteesta. Myös kvartsia ja saviastianpaloja löytyi. Maanomistajan kanssa sovittiin, että laakakivien kohtaa ei kynnetä, ennen kuin asiaa on selvitetty.

Tarkastus: Inventoinnin aikaan pelto oli kuiva ja kylvetty lukuun ottamatta pientä kolmiota peltosaarekkeen eteläpuolella. Tässä kohdin näkyi olkisessa maassa yksi kvartsi (ei talletettu), ilmeisesti kyseessä on tämä ”suojeltu” kohta peltoa. Laakakiviä ei kuitenkaan ollut enää näkyvissä. Asuinpaikan laajuudesta ei saatu lisätietoa. Ei GPS-mittausta. Maaston mukaan arveltiin, että laakson rinteiltä voisi löytyä uusiakin asuinpaikkoja. Pari tosiaan löytyikin, ks. Perttula, Ristola. Pertti Lilja lahjoitti paikalta löytämänsä saviastian palat ja kvartsi-iskokset Kansallismuseon kokoelmiin (KM 36209).

**Luokitusehdotus 2**

**Lähilöytöjä** Perttula, Tuhkuri, Penttilä

**40. Reinikkala 1000001399****PERUSTIEDOT**

<b>Mj-tyyppi</b>	asuinpaikat
<b>Ajoitus</b>	kivikautinen
<b>Rauhoitusluokka</b>	2
<b>Lukumäärä</b>	1
<b>Peruskartta</b>	204303 Nurmijärvi
<b>Koordinaatit</b>	6707635/3378550, z = 55–60
<b>Koordinaattiselite</b>	keskikoordinaatti
<b>Maastomerkitä</b>	ei
<b>Pinta-ala</b>	400 x 50 m
<b>Rajaustarkkuus</b>	ohjeellinen, pintalöydöt
<b>Etäisyystieto</b>	Nurmijärven kirkosta 1,1 km länsiluoteeseen

**OMISTAJATIEDOT**

<b>Alue/rekisterikylä</b>	Kyläjoki/Kirkonkylä
<b>Tila</b>	543–402–38–9 Reinikkala 1
<b>Lisätietoja</b>	maanomistajaa ei tavattu

**ARKISTOTIEDOT**

<b>Aikaisemmat tutkimukset ja löydöt</b>	Helena Ranta 2002 tarkastus KM 33380:1–5
--	---

**INVENTOINTI**

<b>Aika</b>	Johanna Seppä 10.5.2006
<b>Löydöt</b>	–
<b>Karttaotteet</b>	204303 Nurmijärvi 1:20 000
<b>Kuvat</b>	f 140674, dia 57986

**KOHDEKUVAUS**

Kivikautinen asuinpaikka Nurmijärven kirkonkylässä Kyläjoen itärannalla. Irtolöytö KM 10008 kivitalta Reinikkalan sotilasvirkatalon maalta saattaa liittyä tähän kohteeseen.

**TUTKIMUSKERTOMUS****Sijainti ja maasto**

Asuinpaikka sijaitsee Nurmijärven kirkonkylän länsipuolella Kyläjoen laakson itärinteellä. Kyläjoki virtaa Pitkämäen ja Parkkimäen välistä kapeassa laaksossa etelään kohti kuivattua Nurmijärveä. Laakson ja järven rannoilla on useita asuinpaikkoja, myös Reinikkalan vastapäisellä länsirannalla (Puontila). Maaperä pellossa on savihiesua. Laakson poikki kulkee kaksi tietä, Perttulantie ja Punamullantie. Suurin osa löydöistä on näiden teiden välisestä peltorinteestä, mutta myös niiden etelä- ja pohjoispuolelta yhteensä 400 metrin matkalta.

**Kohteen kuvaus**

Tutkimushistoria: Helena Ranta on tarkastanut paikan Pertti Liljan ilmoituksen perusteella ja todennut, että laajan asuinpaikan rajojen määrittäminen vaatii lisätutkimuksia. Löydöt kvartsi-iskoksia ja -ytimiä, kivilaji-iskos.

Tarkastus: Inventoinnin aikaan pelto Perttulantien ja Punamullantien välissä oli suorakylvetty, joten mitään uusia havaintoja asuinpaikasta ei saatu. Pellossa kyllä näytti olevan sepeliä, mutta kvartseja tms. ei näkynyt. Ei GPS-mittausta. Perttulantien pohjoispuolella Kyläjoentien itäpuolisella rinteellä rakennettiin uusia omakotitaloja. Ne ovat ylempänä rinteessä kuin todettu asuinpaikka. Laakson pellot näyttivät olevan entisellään, mutta näköjään Nurmijärven kirkonkylä on laajentumassa myös tähän suuntaan.

**Luokitusehdotus 2**

**Lähilöytöjä** Puontila, Kyläjoki, Havukka, Einola

**41. Simonsberg 1      1000001400****PERUSTIEDOT**

<b>Mj-tyyppi</b>	asuinpaikat
<b>Ajoitus</b>	kivikautinen
<b>Rauhoitusluokka</b>	2
<b>Lukumäärä</b>	1
<b>Peruskartta</b>	204303 Nurmijärvi
<b>Koordinaatit</b>	6705369/3378286, z = 55–60
<b>Koordinaattiselite</b>	keskikoordinaatti, GPS-mittaus
<b>Maastomerkitä</b>	ei
<b>Pinta-ala</b>	15 x 25 m
<b>Rajaustarkkuus</b>	ohjeellinen, pintalöydöt
<b>Etäisyystieto</b>	Nurmijärven kirkosta 2,4km etelälounaaseen

**OMISTAJATIEDOT**

<b>Alue/rekisterikylä</b>	Järventausta/Kirkonkylä
<b>Tila</b>	543–402–14–59 Simonsberg
<b>Lisätietoja</b>	maanomistajaa ei tavattu

**ARKISTOTIEDOT**

<b>Aikaisemmat tutkimukset ja löydöt</b>	Helena Ranta 2002 tarkastus KM 33383:1–8
--	---

**INVENTOINTI**

<b>Aika</b>	Johanna Seppä 11.5.2006
<b>Löydöt</b>	–
<b>Karttaotteet</b>	204303 Nurmijärvi 1:20 000
<b>Kuvat</b>	f 140685

**KOHDEKUVAUS**

Kivikautinen asuinpaikka kuivatun Nurmijärven eteläpäässä.

**TUTKIMUSKERTOMUS****Sijainti ja maasto**

Asuinpaikka sijaitsee pienellä peltotilkulla kuivatun Nurmijärven eteläpäässä lähellä entistä rantaa. Pellon keskiosassa on etelälounaaseen laskeva terassi. Löydöt ovat peräisin rinteeseen puolivälistä alas aivan pellon eteläreunaan asti. Pellon ympärillä on sekametsää. Kyntökerroksen alla maaperä on hiekkaa.

**Kohteen kuvaus**

Tutkimushistoria: Helena Ranta on tarkastanut paikan Pertti Liljan ilmoituksen perusteella ja peltoon tehtiin koekuoppa, josta löytyi yksi kvartsi-iskos. Muut löydöt ovat kivikirves, keramiikanpalat, savikuula ja palanut luu.

Tarkastus: Inventoinnin aikaan pelto oli heinällä, joten mitään uusia havaintoja ei tullut. Pellon pohjoispuolella törmällä oli hakattu metsää ja laikutettu, joten rinteitä tarkastettiin. Se oli kuitenkin aika jyrkkä ja ylempänä kuin asuinpaikka, eikä mitään esihistoriallista näkynyt. Maaperä on kivistä hiekkaa. Ei GPS-mittausta. Paikalle tulee metsätie Simonbergin talolta.

**Luokitusehdotus 2**

**Lähilöytöjä** Simonsberg 2, Järvelä, Nokkapelto

**42. Simonsberg 2      1000001409****PERUSTIEDOT**

<b>Mj-tyyppi</b>	asuinpaikat
<b>Ajoitus</b>	kivikautinen
<b>Rauhoitusluokka</b>	2
<b>Lukumäärä</b>	1
<b>Peruskartta</b>	204303 Nurmijärvi
<b>Koordinaatit</b>	6705924/3379036, z =52
<b>Koordinaattiselite</b>	keskikoordinaatti
<b>Maastomerkintä</b>	ei
<b>Pinta-ala</b>	tuntematon
<b>Rajaustarkkuus</b>	suuntaa antava, arkistotieto
<b>Etäisyystieto</b>	Nurmijärven kirkosta 1,6 km etelälounaaseen

**OMISTAJATIEDOT**

<b>Alue/rekisterikylä</b>	Järventausta/Kirkonkylä
<b>Tila</b>	543-402-14-59 Simonsberg
<b>Lisätietoja</b>	maanomistajaa ei tavattu

**ARKISTOTIEDOT**

<b>Aikaisemmat tutkimukset ja löydöt</b>	Helena Ranta 2002 tarkastus KM 33384:1-2
--	---

**INVENTOINTI**

<b>Aika</b>	Johanna Seppä 11.5.2006
<b>Löydöt</b>	-
<b>Karttaotteet</b>	204303 Nurmijärvi 1:20 000
<b>Kuvat</b>	-

**KOHDEKuvaus**

Kivikautinen asuinpaikka kuivatun Nurmijärven eteläreunalla.

**TUTKIMUSKERTOMUS****Sijainti ja maasto**

Asuinpaikka sijaitsee kuivatun Nurmijärven etelärannalla pohjoiseen viettävässä peltorinteessä. Maaperä on savea. Asuinpaikan itäpuolitse kulkee peltotie Nurmijärven ”pohjalle”.

**Kohteen kuvaus**

Tutkimushistoria: Helena Ranta on tarkastanut paikan Pertti Liljan ilmoituksen perusteella. Pellostä on löytynyt kvartsiydin ja iskos. Vähäisten löytöjen perusteella asuinpaikkaa ei ole voitu tarkemmin rajata.

Tarkastus: Inventoinnin aikaan peltoa ei oltu kynnetyt eikä asuinpaikan laajuuteen saatu vieläkkään mitään varmistusta. Ei GPS-mittausta. Pelkän maaston mukaan rajaaminen on mahdotonta, sillä rinne jatkuu pitkälti molempiin suuntiin järven entistä rantaa.

**Luokitusehdotus 2**

**Lähilöytöjä** Simonsberg 1, Järvelä

**43. Nokkapelto 1000001410****PERUSTIEDOT**

<b>Mj-tyyppi</b>	asuinpaikat
<b>Ajoitus</b>	kivikautinen
<b>Rauhoitusluokka</b>	2
<b>Lukumäärä</b>	1
<b>Peruskartta</b>	204303 Nurmijärvi
<b>Koordinaatit</b>	6705995/3377846, z = 55
<b>Koordinaattiselite</b>	löytökohta A
<b>Maastomerkinä</b>	ei
<b>Pinta-ala</b>	kaksi löytökohtaa, joilla väliä noin 200 m
<b>Rajaustarkkuus</b>	ohjeellinen, pintalöydöt
<b>Etäisyystieto</b>	Nurmijärven kirkosta 2,2 km lounaaseen

**OMISTAJATIEDOT**

<b>Alue/rekisterikylä</b>	Nurmijärvi/Kirkonkylä
<b>Tila</b>	543-402-67-10 Nokkametsä
<b>Lisätietoja</b>	maanomistajaa ei tavattu

**ARKISTOTIEDOT**

<b>Aikaisemmat tutkimukset ja löydöt</b>	Helena Ranta 2002 tarkastus KM 33382:1-6
--	---

**INVENTOINTI**

<b>Aika</b>	Johanna Seppä 11.5.2006
<b>Löydöt</b>	-
<b>Karttaotteet</b>	204303 Nurmijärvi 1:20 000
<b>Kuvat</b>	-

**KOHDEKuvaus**

Kivikautinen asuinpaikka kuivatun Nurmijärven länsireunalla.

**TUTKIMUSKERTOMUS****Sijainti ja maasto**

Asuinpaikka sijaitsee kuivatun Nurmijärven länsirannalla itään ja etelään viettävässä pellossa, jonka molemmiin puolin on suota. Asuinpaikan länsipuolella on Haakinmäki ja Taipaleentie kiertää sen itä- ja eteläpuolitse. Peltoterassi on ollut ennen Nurmijärven kuivaamista järveen pistävä niemi. Maaperä on savea. Pellossa kaksi löytökohtaa. Toinen on pellon itäpäässä, niemen itäkärjessä (löytökohta A, laajuus noin 50 m) ja toinen hieman korkeammalla niemen tyvessä noin 200 länteen (löytökohta B). Löytökohta A:n keskikoordinaatti on 6705995/3377846 ja B:n 6705984/3377606.

**Kohteen kuvaus**

Tutkimushistoria: Helena Ranta on tarkastanut paikan Pertti Liljan ilmoituksen perusteella. Löytökohdasta A on löytynyt hioin ja kvartsia ja löytökohdasta B kvartsia.

Tarkastus: Pelto oli sängellä, eikä mitään havaintoja voitu tehdä. Ei GPS-mittausta.

**Luokitusehdotus 2**

**Lähilöytöjä** Rintelä, Luhtapelto, Simonsberg 1

**44. Havukka 1000001411****PERUSTIEDOT**

<b>Mj-tyyppi</b>	asuinpaikat
<b>Ajoitus</b>	kivikautinen
<b>Rauhoitusluokka</b>	2
<b>Lukumäärä</b>	1
<b>Peruskartta</b>	204303 Nurmijärvi
<b>Koordinaatit</b>	6707180/3378740, z =52,5–55
<b>Koordinaattiselite</b>	keskikoordinaatti, GPS-mittaus
<b>Maastomerkitä</b>	ei
<b>Pinta-ala</b>	80 x 40 m
<b>Rajaustarkkuus</b>	ohjeellinen, pintalöydöt
<b>Etäisyystieto</b>	Nurmijärven kirkosta 1 km länsilounaaseen

**OMISTAJATIEDOT**

<b>Alue/rekisterikylä</b>	Nurmijärvi/Kirkonkylä
<b>Tila</b>	543–402–29–75 Havukka
<b>Lisätietoja</b>	maanomistajaa ei tavattu

**ARKISTOTIEDOT**

<b>Aikaisemmat tutkimukset ja löydöt</b>	Helena Ranta 2002 tarkastus KM 33381:1–3
--	---

**INVENTOINTI**

<b>Aika</b>	Johanna Seppä 11.5.2006
<b>Löydöt</b>	–
<b>Karttaotteet</b>	204303 Nurmijärvi 1:20 000, ks myös sivu 105 Einolan yleiskartta
<b>Kuvat</b>	f 140681–140682

**KOHDEKUVAUS**

Kivikautinen asuinpaikka Nurmijärven kirkonkylässä kuivatun Nurmijärven pohjoisrannalla.

**TUTKIMUSKERTOMUS****Sijainti ja maasto**

Asuinpaikka sijaitsee Nurmijärven keskustaajaman eteläpuolella kuivatun Nurmijärven pohjoisrannalla. Paikka on loivasti etelään viettävää peltoa. Maaperä on hiesua ja savea. Asuinpaikan länsipuolella Kyläjoki laskee Nurmijärveen kapeasta laaksosta Pitkämäen ja Parkkimäen välistä. Sekä järven että jokilaakson rannoilla on useita asuinpaikkoja. Samalla peltorinteellä 100 metriä itään on Einolan asuinpaikka. Asuinpaikan pohjoispuolella on heinikkoalue ja omakotialuetta (Järvitie 13).

**Kohteen kuvaus**

Tutkimushistoria: Helena Ranta on tarkastanut paikan Pertti Liljan ilmoituksen perusteella. Kvartsia on pömittu pellon pinnalta noin 80 m matkalta.

Tarkastus: Inventoinnin aikaan pelto oli kuiva ja kylvetty. Pellossa oli näkyvissä lohkeillutta kiveä, vain yksi kvartsi havaittiin (ei talletettu). Pellon ylälaitaan asuinpaikan läpi oli kaivettu viemärikaivanto; viemärin kansia oli selvästi linjan merkinä pitkin peltoa. Sama koskee viereistä Einolan asuinpaikkaa. Asuinpaikka saattaa olla pitkälti tuhoutunut. Pellon pohjoispuolella kulkee Järvitie, joten asuinpaikan mahdollisesti korkeammat pellon ulkopuoliset osat ovat myös kaiveltuja. Ei GPS-mittausta.

**Luokitusehdotus 2**

**Lähilöytöjä** Einola, Kyläjoki, Reinikkala, Puontila

**45. Kattilamäki 1000001412****PERUSTIEDOT**

<b>Mj-tyyppi</b>	kivirakenteet-röykkiöt
<b>Ajoitus</b>	ajoittamaton
<b>Rauhoitusluokka</b>	2
<b>Lukumäärä</b>	1
<b>Peruskartta</b>	204303 Nurmijärvi
<b>Koordinaatit</b>	6710063/3380660, z = 80
<b>Koordinaattiselite</b>	keskikoordinaatti
<b>Maastomerkitä</b>	ei
<b>Pinta-ala</b>	3,2 x 2 m
<b>Rajaustarkkuus</b>	tarkka, mittaus röykkiöstä
<b>Etäisyystieto</b>	Nurmijärven kirkosta 2,8 km pohjoiskoilliseen

**OMISTAJATIEDOT**

<b>Alue/rekisterikylä</b>	Kattilamäki/Kirkonkylä
<b>Tila</b>	543-402-42-27 Kattilamäki
<b>Lisätietoja</b>	maanomistajaa ei tavattu

**ARKISTOTIEDOT**

<b>Aikaisemmat tutkimukset ja löydöt</b>	Helena Ranta 2002 tarkastus -
--	----------------------------------

**INVENTOINTI**

<b>Aika</b>	Johanna Seppä 9.5.2006
<b>Löydöt</b>	-
<b>Karttaotteet</b>	204303 Nurmijärvi 1:20 000
<b>Kuvat</b>	f 140668

**KOHDEKuvaus**

Kiviröykkiö kalliolla Kattilamäellä Nurmijärven kirkonkylän pohjoispuolella.

**TUTKIMUSKERTOMUS****Sijainti ja maasto**

Kiviröykkiö sijaitsee Nurmijärven kirkonkylän pohjoispuolella Kattilamäellä. Kattilamäki on saanut nimensä hiidenkirnuista mäen lounaisreunalla (merkitty peruskarttaan). Mäen lounaisreuna on jyrkin mutta hiidenkirnuille pääsee kiipeämään. Mäellä kasvaa metsää ja sen ympärillä on alavaa peltoa. Mäen luoteispuolelta virtaa Heinoja länteen kohti Kyläjokea. Kiviröykkiö on kalliopohjalla mäen lounaispäässä hiidenkirnuista noin 40 metriä koilliseen ylärinteeseen. Röykkiö on soikion muotoinen, pituus 3,2 ja leveys 2,0 m. Röykkiö on kasattu suoraan kallion päälle halkaisijaltaan 20-30 cm kivistä. Röykkiön korkeus on noin 30 cm.

**Kohteen kuvaus**

Tutkimushistoria: Helena Ranta on tarkastanut paikan Pertti Liljan ilmoituksen perusteella.

Tarkastus: Inventoinnissa todettiin, että röykkiö on säilynyt koskemattomana. Se on Nurmijärven röykkiöistä hautamaisin ja ilmeisesti myös koskemattomin. Suopellon röykkiöt on jo tutkittu ja monet muut, kuten esim. Järvelän röykkiöt vaikuttavat enemmän viljelyröykkiöiltä sijaintinsa ja olomuotonsa perusteella. Matkalla röykkiölle katseltiin myös läheisiä peltoja mutta mitään esihistoriallista ei näkynyt. Röykkiön päältä otettiin GPS-mittaus 6710053/3380662, joka poikkeaa hieman aiemmin ilmoitetusta, mutta paikantimen tarkkuus ei ollut kovin hyvä. Myös hiidenkirnuilta mitattiin sijainti 6710031/3380611. Kirnuja oli neljä isoja ja muutamia pienempiä.

**Luokitusehdotus 2**

**Lähilöytöjä** Hevoshaantie

**46. Järvelä 1000001413****PERUSTIEDOT**

<b>Mj-tyyppi</b>	kivirakenteet–röykkiöt
<b>Ajoitus</b>	ajoittamaton
<b>Rauhoitusluokka</b>	2
<b>Lukumäärä</b>	4
<b>Peruskartta</b>	204303 Nurmijärvi
<b>Koordinaatit</b>	6705922/3379217, z = 55–60
<b>Koordinaattiselite</b>	röykkiö B, GPS-mittaus
<b>Maastomerkinä</b>	ei
<b>Pinta-ala</b>	röykkiöalue 30 x 20
<b>Rajaustarkkuus</b>	ohjeellinen, epätarkkoja GPS-mittauksia
<b>Etäisyystieto</b>	Nurmijärven kirkosta 1,4 km etelälounaaseen

**OMISTAJATIEDOT**

<b>Alue/rekisterikylä</b>	Nurmijärvi/Kirkonkylä
<b>Tila</b>	543–402–1–232 Järvelä
<b>Lisätietoja</b>	maanomistajaa ei tavattu

**ARKISTOTIEDOT**

<b>Aikaisemmat tutkimukset ja löydöt</b>	Helena Ranta 2002 tarkastus –
--	----------------------------------

**INVENTOINTI**

<b>Aika</b>	Johanna Seppä 11.5.2006
<b>Löydöt</b>	–
<b>Karttaotteet</b>	204303 Nurmijärvi 1:20 000
<b>Kuvat</b>	–

**KOHDEKuvaus**

Kiviröykkiöitä kuivatun Nurmijärven etelärannalla metsäisessä rinteessä.

**TUTKIMUSKERTOMUS****Sijainti ja maasto**

Kiviröykkiöt sijaitsevat kuivatun Nurmijärven etelärannalla Simonsbergin tilasta 500 metriä länsikoilliseen. Maasto on pohjoiseen viettävä mäenrinne, metsää pellon laidalla. Röykkiöt ovat noin 30 m päässä etelä-pohjoissuuntaisesti kulkevasta pellon reunasta Nurmijärven ”pohjalle” johtavan peltotien itäpuolella. Paikalla on neljä selkeää sammalpeitteistä pitkulaista röykkiötä. Maaperä on kivinen ja pellon laidassa on selvästi pellosta nosteltuja kiviä. Röykkiöt ovat maapohjalla.

**Kohteen kuvaus**

Tutkimushistoria: Helena Ranta on tarkastanut paikan Pertti Liljan ilmoituksen perusteella. Neljä röykkiötä on mitattu.

Röykkiö A: lähimpänä pellon reunaa, koko 1,50 x 1,0 x 0,6 m. Pällimmäisiä kiviä on liikuteltu.  
 Röykkiö B: edellisestä 8 m kaakkoon, koko 3,0 x 1,1 x 0,40 m. GPS-mittaus 6705922/3379217.  
 Röykkiö C: edellisestä 10 m pohjoiseen, koko 2,5 x 1,0 x 1,40. Röykkiön päälle on kasattu maata.  
 Röykkiö D: edellisestä 4 m koilliseen, koko 2,5 x 1,0 x 0,40 m.

Tarkastus: Röykkiöiden lähiympäristö oli tiheää metsää, kuusikkoa. Eteläpuolella oli aukeampaa ja hakattua. Länsipuolinen pelto oli heinällä. Röykkiöt näyttivät olevan entisellään. Maaperä on hyvin kivinen ja paikalla saattaa olla useampiakin pieniä kivikasoja. Ylimmästä, eteläisimmästä röykkiöstä otettiin GPS-mittaus, sillä se oli lähinnä metsän reunaa ja sen päälle oli kaatunut pieni kuusi (= röykkiö A?). Röykkiö ei kuitenkaan ollut vahingoittunut. GPS-mittaus 6705922/3379218 (tarkkuus huono). Aluetta ei kartoitettu. Röykkiöt saattavat olla viljelyröykkiöitä sijaintinsa ja olemuksensa perusteella. GPS-mittaukset ovat epätarkkoja tiheän puuston takia, mutta röykkiöt on suhteellisen helppo löytää pellon rajaamasta rinteestä.



**Luokitusehdotus 2****Lähilöytöjä Simonsberg 1 ja 2**

**47. Rauhala 1                    1000005217****PERUSTIEDOT**

<b>Mj-tyyppi</b>	asuinpaikat
<b>Ajoitus</b>	kivikautinen
<b>Rauhoitusluokka</b>	2
<b>Lukumäärä</b>	1
<b>Peruskartta</b>	204112 Perttula
<b>Koordinaatit</b>	6711036/3369018, z = 80
<b>Koordinaattiselite</b>	keskikoordinaatti, GPS-mittaus
<b>Maastomerkitä</b>	ei
<b>Pinta-ala</b>	50 x 30 m
<b>Rajaustarkkuus</b>	ohjeellinen, pintalöydöt
<b>Etäisyystieto</b>	Nurmijärven kirkosta 11 km länsiluoteeseen

**OMISTAJATIEDOT**

<b>Alue/rekisterikylä</b>	/Nummenpää
<b>Tila</b>	543-409-11-81 Rauhalanmäki
<b>Lisätietoja</b>	maanomistaja tavattiin

**ARKISTOTIEDOT**

<b>Aikaisemmat tutkimukset ja löydöt</b>	Maarit Suni 1975 inventointi (inv. nro 12 irtolöydöt) KM 14466 kourutaltan katkelma
--	--

**INVENTOINTI**

<b>Aika</b>	Johanna Seppä 8.5.2006
<b>Löydöt</b>	KM 36210, saviastian pala, kvartsia
<b>Karttaotteet</b>	204112 Perttula 1:20 000
<b>Kuvat</b>	f 140655-140656, dia 57982

**KOHDEKuvaus**

Kivikautinen asuinpaikka Nummenpään kylän pohjoisosassa Rauhalan talon pellossa.

**TUTKIMUSKERTOMUS****Sijainti ja maasto**

Asuinpaikka sijaitsee Nummenpään kylän pohjoisosassa lähellä Korven kylän rajaa. Maasto on suhteellisen korkeaa, Nummenpään hiekkaharjun pohjoispuolella olevan laakson eteläreunaa. Laakso viettää länteen kohti kuivatusta Leppälammesta laskevaa Korvenojaa. Loivan laakson pohjalla asuinpaikan pohjoispuolella kulkee Karjaan ja Hyvinkään välinen rautatie ja Korventie. Löydöt ovat peräisin Rauhalan talon pihapiiristä kasvimaasta lounaispuolelta ja talon eteläpuolisesta hiekkaisesta peltorinteestä. Talon ohitse kulkevan Rauhalantien pohjoispuolella alempana laaksossa maaperä on suomultaa.

**Kohteen kuvaus**

Tutkimushistoria: Irtolöytö KM 14466 kourutaltan katkelma. Löytynyt 15.8.1958 Nurmijärven pitäjän Nummenpään kylästä Lauri Niemelän omistaman Rauhalan talon maalta noin 40 metriä asuinrakennuksesta ojaa kaivettaessa ojamullasta.

Tarkastus: Inventoinnissa tarkastettiin talon eteläpuolista hiekkaisesta loivasti länteen laskevaa peltoa, joka oli kynnetty. Pellossa näkyi jonkin verran historiallisen ajan jätettä ja luontaisiakin kvartseja, mutta myös muutama kvartsi-iskokseksi tulkittu sekä koristeeton saviastian pala. Rauhala 1 on siis mitä todennäköisimmin asuinpaikka eikä vain irtolöytöpaikka. GPS-mittaus löytöalueelta 6711036/3369018. Taltan löytöpaikka oli peitteisenä puutarhamaana, mutta maanomistaja aikoi muokata sitäkin. GPS-mittaus arvioidusta löytöpaikasta 6710981/3369139. Alempaa laakson pohjalta on löytynyt oikokirves KM 19797, ks. Rauhala 2. Nurmijärveltä ei ole aiemmin tunnettu kivikautista asuinpaikkaa näin pohjoisesta tai korkealta merenpinnasta.

**Luokitusehdotus 2**

**Lähilöytöjä** Rauhala 2, Jokikylä

**48. Mäki-Heikkilä 1000005219****PERUSTIEDOT**

<b>Mj-tyyppi</b>	asuinpaikat
<b>Ajoitus</b>	kivikautinen
<b>Rauhoitusluokka</b>	2
<b>Lukumäärä</b>	1
<b>Peruskartta</b>	204303 Nurmijärvi
<b>Koordinaatit</b>	6703386/3382915, z = 47,5–50
<b>Koordinaattiselite</b>	itäraja, GPS-mittaus
<b>Maastomerkintä</b>	ei
<b>Pinta-ala</b>	kaksi löytöaluetta noin 80 metrin päässä toisistaan
<b>Rajaustarkkuus</b>	ohjeellinen, pintalöydöt
<b>Etäisyystieto</b>	Nurmijärven kirkosta 5 km kaakkoon

**OMISTAJATIEDOT**

<b>Alue/rekisterikylä</b>	Palojoki/Palojoki
<b>Tila</b>	543–410–3–84 Sienistönpelto
<b>Lisätietoja</b>	maanomistajaa ei tavattu

**ARKISTOTIEDOT**

<b>Aikaisemmat tutkimukset ja löydöt</b>	Maarit Suni 1975 inventointi (inv. nro 14 irtolöydöt) KM 2452:66 kourutaltoa
--	---

**INVENTOINTI**

<b>Aika</b>	Johanna Seppä 15.–16.5.2006
<b>Löydöt</b>	KM 36211 kvartsia
<b>Karttaotteet</b>	204303 Nurmijärvi 1:20 000
<b>Kuvat</b>	f 140691

**KOHDEKuvaus**

Kivikautinen asuinpaikka Taaborinvuoren museoalueen itäpuolisella pellolla.

**TUTKIMUSKERTOMUS****Sijainti ja maasto**

Asuinpaikka sijaitsee Palojoen kylässä Taaborinvuoren museoalueen itäpuolisella pellolla, Seurantalons pohjoispuolella. Maasto on itään ja koilliseen kohti Palojokea laskevaa peltorinnettä, jokeen on matkaa noin 500 metriä. Paikalla erottuu hieman törmää ja Seurantalons pohjoispuolella on pieni kumpare. Maaperä on kivetöntä hiesua. Koulunkulmantie kulkee pellon ja museoalueen parkkipaikan ohi. Asuinpaikka on juuri parkki-alueen kohdalla.

**Kohteen kuvaus**

Tutkimushistoria: Irtolöytö KM 2452:66 kourutaltoa Mäki-Heikkilästä saviselta peltokumpareelta. Löytänyt itsellinen Roth pellostä kyntäessä Palojoen kylästä. Asetta on käytetty erään tytön otsasta ”leinikoppaa painamaan”, vaan ei kuulu auttaneen. Helsingin kihlakunnasta kesällä 1885 ylioppilas J. E. Tuomalan keräelmä.

Tarkastus: Pertti Lilja ilmoitti löytäneensä kvartsia Mäki-Heikkilän alapuolisesta pellostä. Peltoa tarkastettaessa näkyikin lisää kvartsia (KM 36211). Myös historiallisen ajan materiaalia kuten lasia ja kuonaa oli näkyvissä. Mäki-Heikkilän pellossa on selvästi asuinpaikka eikä vain kourutalton irtolöytöpaikka. Asuinpaikan löytökohtia on pellossa kaksi. Toinen on lähempänä tietä noin 55 metrin käyrällä (= läntisempi löytökohta), GPS-mittaus 6703386/3382915 ja toinen Seurantalons kupeella pienellä kukkulalla (= itäisempi löytökohta), GPS-mittaus 6703399/3382946. Kukulalla maaperä on hietaa. Tarkastuksessa ei näkynyt kuin muutama luontaisen oloinen kvartsin kimpale.

Kourutalton tarkka löytöpaikka ei ole tiedossa. Löytö on liitetty uusiin kvartsilöytöihin, jotka ovat ilmeisesti suurin piirtein samalta alueelta.

**Luokitusehdotus 2****Lähilöytöjä** Yli-Mattila, Koivumäki; Kaitaranta

**49. Viertola 1                    1000005310****PERUSTIEDOT**

<b>Mj-tyyppi</b>	asuinpaikat
<b>Ajoitus</b>	kivikautinen
<b>Rauhoitusluokka</b>	2
<b>Lukumäärä</b>	1
<b>Peruskartta</b>	204111 Lepsämä
<b>Koordinaatit</b>	6697557/3370738, z = 35–40
<b>Koordinaattiselite</b>	itäraja, GPS-mittaus
<b>Maastomerkitä</b>	ei
<b>Pinta-ala</b>	40 x 20 m
<b>Rajaustarkkuus</b>	ohjeellinen, pintalöydöt
<b>Etäisyystieto</b>	Nurmijärven kirkosta 13 km lounaaseen

**OMISTAJATIEDOT**

<b>Alue/rekisterikylä</b>	Lepsämänjoki/Lepsämä
<b>Tila</b>	543–406–1–387 Viertola
<b>Lisätietoja</b>	maanomistajaa ei tavattu

**ARKISTOTIEDOT**

<b>Aikaisemmat tutkimukset ja löydöt</b>	– KM 34458:1–5 kiviesineen katkelma, kvartsia. Saanto Pertti Lilja
--	---

**INVENTOINTI**

<b>Aika</b>	Johanna Seppä 3.5.2006
<b>Löydöt</b>	–
<b>Karttaotteet</b>	204111 Lepsämä 1:20 000
<b>Kuvat</b>	f 140637, dia 57978

**KOHDEKUVAUS**

Kivikautinen asuinpaikka Lepsämänjoen pohjoisrannalla Huitunmäen eteläpuolella.

**TUTKIMUSKERTOMUS****Sijainti ja maasto**

Asuinpaikka sijaitsee Lepsämänjoen pohjoisrannalla Härkälänjoen risteyskohdassa. Paikka on Huitunmäen eteläpuolella olevan pienen metsäisen mäen eteläreunalla. Löydöt ovat peräisin peltorinteestä mäen lounaiskulmalla aivan läheltä joen rantaa. Maaperä on savea.

**Kohteen kuvaus**

Tutkimushistoria: Pertti Liljan 2003 ilmoittama löytöpaikka. Löytöinä hiotun kiviesineen katkelma, kivilaji-kvartsiitti- ja kvartsi-iskoksia.

Tarkastus: Inventoinnin aikaan pelto oli kynnetty ja kuiva. Kvartsi-iskoksia oli kuitenkin muutamia näkyvissä. Löytöalueen rajat mitattiin: länsiraja 6697589/3370705, itäraja 6697557/3370738. Ympäristöä tarkasteltiin vähän laajemminkin. Mäen ja mökin pihan itäpuolisesta pellostä ei löytynyt mitään. Löytöpaikkana olevan pellon pohjoispuolinen metsärinte on aika jyrkkä. Viertolan maalta on löytynyt myös vasarakirves, ks. Viertola 2.

**Luokitusehdotus 2**

**Lähilöytöjä** Viertola 2, Mummunpelto

**50. Mummunpelto 1000005311****PERUSTIEDOT**

<b>Mj-tyyppi</b>	asuinpaikat
<b>Ajoitus</b>	kivikautinen
<b>Rauhoitusluokka</b>	2
<b>Lukumäärä</b>	1
<b>Peruskartta</b>	204111 Lepsämä
<b>Koordinaatit</b>	6698664/3370738, z = 35–40
<b>Koordinaattiselite</b>	keskikoordinaatti, GPS-mittaus
<b>Maastomerkitä</b>	ei
<b>Pinta-ala</b>	60 x 40 m
<b>Rajaustarkkuus</b>	ohjeellinen, pintalöydöt
<b>Etäisyystieto</b>	Nurmijärven kirkosta 12,2 km lounaaseen

**OMISTAJATIEDOT**

<b>Alue/rekisterikylä</b>	Lepsämänjoki/Lepsämä
<b>Tila</b>	543–406–17–0 Mummunpelto
<b>Lisätietoja</b>	maanomistajaa ei tavattu

**ARKISTOTIEDOT**

<b>Aikaisemmat tutkimukset ja löydöt</b>	– KM 34454:1–5 palanutta savea ja kvartsia. Saanto Pertti Lilja
--	--

**INVENTOINTI**

<b>Aika</b>	Johanna Seppä 3.5.2006
<b>Löydöt</b>	–
<b>Karttaotteet</b>	204111 Lepsämä 1:20 000
<b>Kuvat</b>	f 140636, dia 57977

**KOHDEKuvaus**

Kivikautinen asuinpaikka Lepsämän kylän eteläpuolella Lepsämänjoen itärannalla.

**TUTKIMUSKERTOMUS****Sijainti ja maasto**

Asuinpaikka sijaitsee Lepsämänjoen itärannalla Huitunmäen luoteisrinteessä. Peltorinne laskee luoteeseen ja länteen kohti Lepsämänjokea. Mäenrinteen ja joen välissä kulkee Huhkalantie. Jokeen on matkaa noin 200 metriä länteen. Jokilaakson pohja on tällä kohdoin laakea ja 40 metrin käyrä kulkee kauempana joesta. Maaperä on savea ja alempana myös turvetta.

**Kohteen kuvaus**

Tutkimushistoria: Pertti Liljan 2003 ilmoittama löytöpaikka. Löytöinä Palanutta savea ja kvartsia.

Tarkastus: Inventoinnissa näkyi muutamia hyvälaatuisia kvartsi-iskoksia pellon yläaidassa eli kaakkoispäässä (ei talletettu). Paikalla on betoninen kaivon kansi, ilmeisesti siis jotain mylläystä on paikalla tehty. Löytöalue rajoittuu ilmeisesti pellon korkeimpaan kohtaan (37,5 m törmä?) ja ylös taloon menevän tien eteläpuolelle. GPS-mittaus 6698664/3370738 (= keskikoordinaatti).

**Luokitusehdotus 2**

**Lähilöytöjä** Viertola 1 ja 2, Ruokosuo

**51. Ahola 4** **1000005313****PERUSTIEDOT**

<b>Mj-tyyppi</b>	asuinpaikat
<b>Ajoitus</b>	kivikautinen
<b>Rauhoitusluokka</b>	2
<b>Lukumäärä</b>	1
<b>Peruskartta</b>	204111 Lepsämä
<b>Koordinaatit</b>	6696565/3373482, z = 40
<b>Koordinaattiselite</b>	keskikoordinaatti, GPS-mittaus
<b>Maastomerkitä</b>	ei
<b>Pinta-ala</b>	40 x 20 m
<b>Rajaustarkkuus</b>	ohjeellinen, pintalöydöt
<b>Etäisyystieto</b>	Nurmijärven kirkosta 12,2 km etelälounaaseen

**OMISTAJATIEDOT**

<b>Alue/rekisterikylä</b>	Kuonomäki/Klaukkala
<b>Tila</b>	543-403-6-130 Ahola
<b>Lisätietoja</b>	maanomistaja tavattiin

**ARKISTOTIEDOT**

<b>Aikaisemmat tutkimukset ja löydöt</b>	– KM 34456:1-2 kvartsia. Saanto Pertti Lilja
--	---

**INVENTOINTI**

<b>Aika</b>	Johanna Seppä 3.5.2006
<b>Löydöt</b>	–
<b>Karttaotteet</b>	204111 Lepsämä 1:20 000
<b>Kuvat</b>	f 140635

**KOHDEKUVAUS**

Kivikautinen asuinpaikka peltolaaksossa Kuonomäen itäpuolella.

**TUTKIMUSKERTOMUS****Sijainti ja maasto**

Asuinpaikka sijaitsee Lepsämän joen ja Kuonomäentien pohjoispuolella Aholan talosta 200 metriä pohjoiseen. Aholan tilan ympäristössä on hyvin tiheässä useita asuinpaikkoja, joissa on yhdistetty monia pienialaisia löytöalueita. Kivikaudella paikalla on ilmeisesti ollut vesireitin haarakohta, kapea lahti tai puronuoma pohjoiseen kohti Isosuota ja Valkjärveä. Ahola 4 sijaitsee koilliseen viettävässä peltorinteessä Aholan pihapiirin pohjoisimman ulkorakennuksen pohjoispuolella. Tämä löytökohta on paikan korkein, muut ovat hyvinkin alhaalla laakson pohjalla.

**Kohteen kuvaus**

Tutkimushistoria: Pertti Liljan 2004 ilmoittama löytöpaikka. Löytöinä kvartsia.

Tarkastus: Inventoinnin aikaan peltoa juuri parhaillaan kylvettiin. Kuivassa pellossa ei näkynyt silloin mitään, mutta GPS-mittaus otettiin arvioidusta keskikoordinaatista. Huom! aikaisemmissa muinaisjäännösrekisterin koordinaateissa oli virhe.

**Luokitusehdotus 2**

**Lähilöytöjä** Ahola 3, 5-7

**52. Ahola 5****1000005314****PERUSTIEDOT**

<b>Mj-tyyppi</b>	asuinpaikat
<b>Ajoitus</b>	kivikautinen
<b>Rauhoitusluokka</b>	2
<b>Lukumäärä</b>	1
<b>Peruskartta</b>	204111 Lepsämä
<b>Koordinaatit</b>	6696840/3373700, z = 32,5
<b>Koordinaattiselite</b>	keskikoordinaatti läntinen löytöalue
<b>Maastomerkitä</b>	ei
<b>Pinta-ala</b>	200 x 100 m
<b>Rajaustarkkuus</b>	ohjeellinen, pinalöydöt
<b>Etäisyystieto</b>	Nurmijärven kirkosta 11,9 km etelälounaaseen

**OMISTAJATIEDOT**

<b>Alue/rekisterikylä</b>	Kuonomäki/Klaukkala
<b>Tila</b>	543-403-6-130 Ahola
<b>Lisätietoja</b>	maanomistaja tavattiin

**ARKISTOTIEDOT**

<b>Aikaisemmat tutkimukset ja löydöt</b>	– KM 34457:1-10 kvartsia. Saanto Pertti Lilja
--	--

**INVENTOINTI**

<b>Aika</b>	Johanna Seppä 3.5. ja 18.5.2006, Alpo Forsström apuna
<b>Löydöt</b>	–
<b>Karttaotteet</b>	204111 Lepsämä 1:20 000
<b>Kuvat</b>	f 140634

**KOHDEKUVAUS**

Kivikautinen asuinpaikka peltolaaksossa Kuonomäen itäpuolella.

**TUTKIMUSKERTOMUS****Sijainti ja maasto**

Asuinpaikka sijaitsee Lepsämän joen ja Kuonomäentien pohjoispuolella Aholan talosta 450 metriä pohjoiskoilliseen. Aholan tilan ympäristössä on hyvin tiheässä useita asuinpaikkoja, joissa on yhdistetty monia pienialaisia löytöalueita. Kivikaudella paikalla on ilmeisesti ollut vesireitin haarakohta, kapea lahti tai puronuoma pohjoiseen kohti Isosuota ja Valkjärveä. Ahola 5 sijaitsee peltolaakson keskellä pienen ojan molemmin puolin ojan haarakohdassa. Löytöjä on alavasta joen penkasta kolmelta lähekkäiseltä alueelta yhteensä noin 200 metrin matkalta. Maaperä on savea.

**Kohteen kuvaus**

Tutkimushistoria: Pertti Liljan 2004 ilmoittama löytöpaikka. Löytöinä kvartsia.

Tarkastus: Inventoinnin aikaan peltoa juuri parhaillaan kylvettiin. Kuivassa pellossa ei näkynyt silloin mitään ja paikalla käytiin uudestaan myöhemmin, jolloin ojan välissä oli kvartsia näkyvillä. GPS-mittaus 6696772/3373667. Ojan länsipuolisesta löytöalueesta ei ole GPS-mittausta, keskikoordinaatti on mitattu peruskartasta 6696840/3373700.

**Luokitusehdotus 2**

**Lähilöytöjä** Ahola 4, 6-7



**53. Ahola 6****1000005315****PERUSTIEDOT**

<b>Mj-tyyppi</b>	asuinpaikat
<b>Ajoitus</b>	kivikautinen
<b>Rauhoitusluokka</b>	2
<b>Lukumäärä</b>	1
<b>Peruskartta</b>	204111 Lepsämä
<b>Koordinaatit</b>	6697150/3373680, z = 35
<b>Koordinaattiselite</b>	keskikoordinaatti
<b>Maastomerkinä</b>	ei
<b>Pinta-ala</b>	80 x 20 m
<b>Rajaustarkkuus</b>	ohjeellinen, pintalöydöt
<b>Etäisyystieto</b>	Nurmijärven kirkosta 11,6 km etelälounaaseen

**OMISTAJATIEDOT**

<b>Alue/rekisterikylä</b>	Kuonomäki/Klaukkala
<b>Tila</b>	543-403-6-130 Ahola
<b>Lisätietoja</b>	maanomistaja tavattiin

**ARKISTOTIEDOT**

<b>Aikaisemmat tutkimukset ja löydöt</b>	– KM 34451:1-8 kvartsia, hioimia ja kivilaji-iskoksia. Saanto Pertti Lilja
--	---

**INVENTOINTI**

<b>Aika</b>	Johanna Seppä 3.5.2006
<b>Löydöt</b>	–
<b>Karttaotteet</b>	204111 Lepsämä 1:20 000
<b>Kuvat</b>	f 140632-140633, dia 57976

**KOHDEKUVAUS**

Kivikautinen asuinpaikka peltolaaksossa Kuonomäen itäpuolella.

**TUTKIMUSKERTOMUS****Sijainti ja maasto**

Asuinpaikka sijaitsee Lepsämän joen ja Kuonomäentien pohjoispuolella Aholan talosta 800 metriä pohjoiskoilliseen lähellä Isosuota. Aholan tilan ympäristössä on hyvin tiheässä useita asuinpaikkoja, joissa on yhdistetty monia pienialaisia löytöalueita. Kivikaudella paikalla on ilmeisesti ollut vesireitin haarakohta, kapea lahti tai puronuoma pohjoiseen kohti Isosuota ja Valkjärveä. Ahola 6 sijaitsee laakson pohjalla kulkevan ojan länsipuolella metsäisen mäen itään viettävässä peltorinteessä. Paikka on Aholan peltojen pohjoispäässä lähellä alavia Isosuon rantaniittyjä. Ojan itärannalla on Ahola 7 asuinpaikka. Laaksossa on tällä kohdilla kapeikko kahden mäen välissä. Maaperä on hiesua ja savea.

**Kohteen kuvaus**

Tutkimushistoria: Pertti Liljan 2004 ilmoittama löytöpaikka. Löytöinä kvartsia, hioimia ja kivilaji-iskoksia. Paikalta kerrotaan löytyneen myös pieni kivitaltatta, joka on kadonnut.

Tarkastus: Inventoinnin aikaan pelto oli muokkaamaton. Mitään löytöjä ei näkynyt. Ei GPS-mittausta. Rajaus perustuu aikaisempiin pintalöytöihin.

**Luokitusehdotus 2**

**Lähilöydöt** Ahola 4-5, 7

**54. Ahola 7 1000005316****PERUSTIEDOT**

<b>Mj-tyyppi</b>	asuinpaikat
<b>Ajoitus</b>	kivikautinen
<b>Rauhoitusluokka</b>	2
<b>Lukumäärä</b>	1
<b>Peruskartta</b>	204111 Lepsämä
<b>Koordinaatit</b>	6697162/3373767, z = 32,5
<b>Koordinaattiselite</b>	keskikoordinaatti, GPS-mittaus
<b>Maastomerkitä</b>	ei
<b>Pinta-ala</b>	80 x 20 m
<b>Rajaustarkkuus</b>	ohjeellinen, pintalöydöt
<b>Etäisyystieto</b>	Nurmijärven kirkosta 11,5 km etelälounaaseen

**OMISTAJATIEDOT**

<b>Alue/rekisterikylä</b>	Kuonomäki/Klaukkala
<b>Tila</b>	543-403-6-130 Ahola
<b>Lisätietoja</b>	maanomistaja tavattiin

**ARKISTOTIEDOT**

<b>Aikaisemmat tutkimukset ja löydöt</b>	– KM 34452:1-3 kvartsia. Saanto Pertti Lilja
--	---

**INVENTOINTI**

<b>Aika</b>	Johanna Seppä 3.5.2006
<b>Löydöt</b>	KM 36212, kvartsia
<b>Karttaotteet</b>	204111 Lepsämä 1:20 000
<b>Kuvat</b>	f 140632-140633, dia 57976

**KOHDEKUVAUS**

Kivikautinen asuinpaikka peltolaaksossa Kuonomäen itäpuolella.

**TUTKIMUSKERTOMUS****Sijainti ja maasto**

Asuinpaikka sijaitsee Lepsämänjoen ja Kuonomäentien pohjoispuolella Aholan talosta 800 metriä pohjoiskoilliseen lähellä Isosuota. Aholan tilan ympäristössä on hyvin tiheässä useita asuinpaikkoja, joissa on yhdistetty monia pienialaisia löytöalueita. Kivikaudella paikalla on ilmeisesti ollut vesireitin haarakohta, kapea lahti tai puro nuoma pohjoiseen kohti Isosuota ja Valkjärveä. Ahola 7 sijaitsee laakson pohjalla kulkevan ojan itäpuolella alavassa ojan vieruspellossa. Paikka on Aholan peltojen pohjoispäässä lähellä alavia Isosuo rannaniittyjä. Ojan länsirannalla on Ahola 6 asuinpaikka. Laaksossa on tällä kohdilla kapeikko kahden mäen välissä. Maaperä on savea. Peltokaistaleen eteläpuolelta mäenrinteen alta ojan varresta on löytynyt kivikirves, jota säilytetään Aholan talossa.

**Kohteen kuvaus**

Tutkimushistoria: Pertti Liljan 2004 ilmoittama löytöpaikka. Löytöinä kvartsia.

Tarkastus: Kyntämättömän pellon pinnalla näkyi muutamia kvartseja pienellä alalla, yksi otettiin talteen. GPS-mittaus löytökohdasta 6697162/3373767 (= keskikoordinaatti). Kivikirveen arvioitu löytöpaikka 6697070/3373747.

**Luokitusehdotus 2**

**Lähilöytöjä** Ahola 4-6

**55. Tuhkuri 1000005318****PERUSTIEDOT**

<b>Mj-tyyppi</b>	asuinpaikat
<b>Ajoitus</b>	kivikautinen
<b>Rauhoitusluokka</b>	2
<b>Lukumäärä</b>	1
<b>Peruskartta</b>	204112 Perttula
<b>Koordinaatit</b>	6705425/3374190, z = 50–55
<b>Koordinaattiselite</b>	keskikoordinaatti
<b>Maastomerkinä</b>	ei
<b>Pinta-ala</b>	100 x 40 m
<b>Rajaustarkkuus</b>	ohjeellinen, pinalöydöt
<b>Etäisyystieto</b>	Nurmijärven kirkosta 5,6 km länsilounaaseen

**OMISTAJATIEDOT**

<b>Alue/rekisterikylä</b>	Kuhajärvi/Uotila
<b>Tila</b>	543–413–6–67 Tuhkuri
<b>Lisätietoja</b>	maanomistajaa ei tavattu

**ARKISTOTIEDOT**

<b>Aikaisemmat tutkimukset ja löydöt</b>	– KM 33682:1–3 kvartsia, luuta. Saanto Pertti Lilja
--	--

**INVENTOINTI**

<b>Aika</b>	Johanna Seppä 4.5.2006
<b>Löydöt</b>	–
<b>Karttaotteet</b>	204112 Perttula 1:20 000
<b>Kuvat</b>	f 140642–140643

**KOHDEKuvaus**

Kivikautinen asuinpaikka Uotilan ja Perttulan kylien rajalla kuivatun Kuhajärven pohjoisrannalla.

**TUTKIMUSKERTOMUS****Sijainti ja maasto**

Asuinpaikka sijaitsee Uotilan (ja Perttulan?) kylässä kuivatun Kuhajärven (Kuhajoen) pohjoisrannalla, noin 400 metriä itään Lopentien (132) ja Uotilan Koulutien risteyksestä. Jokeen on matkaa noin 600 metriä kaakkoon. Järven pohja on laaja peltoaukea. Löytöpaikalla rinne laskee kohti kaakkoa. Kuhajoki virtaa etelään Valkjärveen. Maaperä on kivetöntä hiesua.

**Kohteen kuvaus**

Tutkimushistoria: Pertti Liljan 2003 ilmoittama löytöpaikka. Löytöinä kvartsia ja palanutta luuta.

Tarkastus: Inventoinnin aikaan pelto oli kuiva ja kynnetty. Mitään löytöjä ei näkynyt. Ei GPS-mittausta. Raja-  
us perustuu aikaisempiin pinalöytöihin.

**Luokitusehdotus 2**

**Lähilöytöjä** Penttilä, Kuhaniittu, Yli-Juhola

**56. Marttila 2****1000005319****PERUSTIEDOT**

<b>Mj-tyyppi</b>	asuinpaikat
<b>Ajoitus</b>	kivikautinen
<b>Rauhoitusluokka</b>	2
<b>Lukumäärä</b>	1
<b>Peruskartta</b>	204303 Nurmijärvi
<b>Koordinaatit</b>	6704980/3375160, z = 55
<b>Koordinaattiselite</b>	keskikoordinaatti
<b>Maastomerkitä</b>	ei
<b>Pinta-ala</b>	20 x 20 m
<b>Rajaustarkkuus</b>	suuntaa antava, arkistotieto
<b>Etäisyystieto</b>	Nurmijärven kirkosta 4,8 km länsilounaaseen

**OMISTAJATIEDOT**

<b>Alue/rekisterikylä</b>	Kuhajärvi/Numlahti
<b>Tila</b>	543-408-1-159 Marttila
<b>Lisätietoja</b>	maanomistaja tavattiin

**ARKISTOTIEDOT**

<b>Aikaisemmat tutkimukset ja löydöt</b>	– KM 33681:1-2 kvartsia. Saanto Pertti Lilja
--	---

**INVENTOINTI**

<b>Aika</b>	Johanna Seppä 12.5.2006
<b>Löydöt</b>	–
<b>Karttaotteet</b>	204303 Nurmijärvi 1:20 000
<b>Kuvat</b>	f 140644-140646

**KOHDEKuvaus**

Kivikautinen asuinpaikka Numlahdessa kuivatun Kuhajärven etelärannalla.

**TUTKIMUSKERTOMUS****Sijainti ja maasto**

Asuinpaikka sijaitsee Numlahdessa kuivatun Kuhajärven etelärannalla, länteen viettävällä rantatörmällä, Marttilan talosta 250 metriä länsilounaaseen. Tällä kohtaa rantatörmällä on pieni peltosaareke ("niemeke") ja asuinpaikka on sen ylä- eli kaakkoispuolella. Asuinpaikan itäpuolitse kulkee Hongisojantie. Maaperä on hiesua. Kuhajärvi (nyk. Kuhajoki) on yhteydessä Valkjärveen etelässä Kuhakosken kautta ja Nurmijärveen pohjoisessa Luhtajoen kautta. Entisen järven rannoilla on useita kivikautisia asuinpaikkoja.

**Kohteen kuvaus**

Tutkimushistoria: Pertti Liljan 2003 ilmoittama löytöpaikka. Löytöinä kvartsia.

Tarkastus: Pelto oli kuiva ja kylvetty. Pellon pinnalla näkyi vain jonkin verran historiallisen ajan roskaa ja kiviä. Niemekkeen päällä maaperä oli hietaisempi. Ei GPS-mittausta. Rajaus maaston ja aikaisempien pinta-löytöjen mukaan niemekkeen päälle. Löydöt ovat toistaiseksi hyvin vähäiset.

**Luokitusehdotus 2**

**Lähilöytöjä** Marttila, Numlahti, Numlahti 2 ja 3

**57. Puontila 1000005320****PERUSTIEDOT**

<b>Mj-tyyppi</b>	asuinpaikat
<b>Ajoitus</b>	kivikautinen
<b>Rauhoitusluokka</b>	2
<b>Lukumäärä</b>	1
<b>Peruskartta</b>	204303 Nurmijärvi
<b>Koordinaatit</b>	6707650/3378430, z = 55
<b>Koordinaattiselite</b>	keskikoordinaatti
<b>Maastomerkitä</b>	ei
<b>Pinta-ala</b>	20 x 20 m
<b>Rajaustarkkuus</b>	suuntaa antava, arkistotieto
<b>Etäisyystieto</b>	Nurmijärven kirkosta 1,1 km länsiluoteeseen

**OMISTAJATIEDOT**

<b>Alue/rekisterikylä</b>	Kyläjoki/Kirkonkylä
<b>Tila</b>	543-402-126-4 Yli-Mäkelä
<b>Lisätietoja</b>	maanomistajaa ei tavattu

**ARKISTOTIEDOT**

<b>Aikaisemmat tutkimukset ja löydöt</b>	– KM 33680 kvartsia. Saanto Pertti Lilja
--	---

**INVENTOINTI**

<b>Aika</b>	Johanna Seppä 10.5.2006
<b>Löydöt</b>	–
<b>Karttaotteet</b>	204303 Nurmijärvi 1:20 000
<b>Kuvat</b>	f 140674, dia 57986

**KOHDEKUVAUS**

Kivikautinen asuinpaikka Nurmijärven kirkonkylässä Kyläjoen länsirannalla.

**TUTKIMUSKERTOMUS****Sijainti ja maasto**

Asuinpaikka sijaitsee Nurmijärven kirkonkylän länsipuolella Kyläjoen laakson länsirinteellä. Kyläjoki virtaa Pitkämäen ja Parkkimäen välistä kapeassa laaksossa etelään kohti kuivattua Nurmijärveä. Laakson ja järven rannoilla on useita asuinpaikkoja, myös Puontilan vastapäisellä itärannalla (Reinikkala). Maaperä pellossa on savihiesua. Laakson poikki kulkee kaksi tietä, Perttulantie ja Punamullantie. Löytöpaikka sijoittuu niiden väliin. Peltorinne jatkuu samanlaisena tien pohjoispuolella.

**Kohteen kuvaus**

Tutkimushistoria: Pertti Liljan 2003 ilmoittama löytöpaikka. Löytöinä kvartsia.

Tarkastus: Pelto oli kuiva ja kylvetty. Kvartsia ei tarkastuksessa huomattu, mutta pellon pinnalla oli runsaasti historiallisen ajan materiaalia (luita, tiiltä). Maaston mukaan asuinpaikka voisi olla laaja-alainen kuten itärannan Reinikkala. Perttulantien pohjoispuolinen pelto oli heinällä, joten sitä ei voitu tarkastaa. Löydöt länsirannalta ovat toistaiseksi hyvin vähäiset. Ei GPS-mittausta.

**Luokitusehdotus 2**

**Lähilöytöjä** Reinikkala, Kyläjoki, Havukka, Einola

**58. Kuhaniittu 1000005322****PERUSTIEDOT**

<b>Mj-tyyppi</b>	asuinpaikat
<b>Ajoitus</b>	kivikautinen
<b>Rauhoitusluokka</b>	2
<b>Lukumäärä</b>	1
<b>Peruskartta</b>	204112 Perttula
<b>Koordinaatit</b>	6705010/3374630, z = 50–52,5
<b>Koordinaattiselite</b>	keskikoordinaatti
<b>Maastomerkinä</b>	ei
<b>Pinta-ala</b>	20 x 20 m
<b>Rajaustarkkuus</b>	suuntaa antava, arkistotieto
<b>Etäisyystieto</b>	Nurmijärven kirkosta 5,3 km länsilounaaseen

**OMISTAJATIEDOT**

<b>Alue/rekisterikylä</b>	Kuhajärvi/Uotila
<b>Tila</b>	543–413–1–21 Kuhaniittu III
<b>Lisätietoja</b>	maanomistajaa ei tavattu

**ARKISTOTIEDOT**

<b>Aikaisemmat tutkimukset ja löydöt</b>	– KM 33677:1–3 kvartsia ja kivilaji-iskoksia. Saanto Pertti Lilja
--	--

**INVENTOINTI**

<b>Aika</b>	Johanna Seppä 4.5.2006
<b>Löydöt</b>	–
<b>Karttaotteet</b>	204112 Perttula 1:20 000
<b>Kuvat</b>	f 140641

**KOHDEKuvaus**

Kivikautinen asuinpaikka kuivatun Kuhajärven saassa, nykyisin peltokumpare.

**TUTKIMUSKERTOMUS****Sijainti ja maasto**

Asuinpaikka sijaitsee peltokumpareella Kuhajoen pohjoisrannalla noin 400 metriä Valkjärventien ja Lopentien (132) risteyksestä koilliseen. Kumpare on ollut saari kuivatussa Kuhajärvessä. Löydöt ovat peräisin kumpareen kaakkoisivulta läheltä joen rantaa. Kuhajärvi (nyk. Kuhajoki) on yhteydessä Valkjärveen etelässä Kuhakosken kautta ja Nurmijärveen pohjoisessa Luhtajoen kautta. Entisen järven rannoilla on useita kivikautisia asuinpaikkoja. Samalta kumpareelta on myös irtolöytönä reikäkivi (Yli-Juhola, KM 9093).

**Kohteen kuvaus**

Tutkimushistoria: Pertti Liljan 2003 ilmoittama löytöpaikka. Löytöinä kvartsia ja kivilaji-iskoksia.

Tarkastus: Entinen saari, peltokumpare erottuu selvästi pellon keskeltä joen rannasta. Sen kaakkoiskärjessä on pieni silokallio. Maaperä kumpareella on hiesua, jossa on vähän kiviä. Pelto oli kynnetty ja olkinen, mitään esihistoriallista ei kuivassa pellon pinnassa näkynyt. Ei GPS-mittausta. Rajausta maaston ja aikaisempien pintalöytöjen mukaan kumpareen kaakkoisrinteeseen.

**Luokitusehdotus 2**

**Lähilöytöjä** Yli-Juhola, Tuhkuri, Penttilä, Numlahti

**59. Numlahti 2 1000005323****PERUSTIEDOT**

<b>Mj-tyyppi</b>	asuinpaikat
<b>Ajoitus</b>	kivikautinen
<b>Rauhoitusluokka</b>	2
<b>Lukumäärä</b>	1
<b>Peruskartta</b>	204303 Nurmijärvi
<b>Koordinaatit</b>	6704370/3374870, z = 57,5
<b>Koordinaattiselite</b>	keskikoordinaatti
<b>Maastomerkitä</b>	ei
<b>Pinta-ala</b>	60 x 20 m
<b>Rajaustarkkuus</b>	ohjeellinen, pintalöydöt
<b>Etäisyystieto</b>	Nurmijärven kirkosta 5,6 km lounaaseen

**OMISTAJATIEDOT**

<b>Alue/rekisterikylä</b>	Kuhajärvi/Numlahti
<b>Tila</b>	543-408-1-165 Numlahti
<b>Lisätietoja</b>	maanomistajaa ei tavattu

**ARKISTOTIEDOT**

<b>Aikaisemmat tutkimukset ja löydöt</b>	– KM 33678: 1-5 kivitaltta, kvartsia. Saanto Pertti Lilja
--	--

**INVENTOINTI**

<b>Aika</b>	Johanna Seppä 12.5.2006
<b>Löydöt</b>	–
<b>Karttaotteet</b>	204303 Nurmijärvi 1:20 000
<b>Kuvat</b>	f 140686, dia 57991

**KOHDEKUVAUS**

Kivikautinen asuinpaikka kuivatun Kuhajärven etelärannalla.

**TUTKIMUSKERTOMUS****Sijainti ja maasto**

Asuinpaikka sijaitsee peltorinteessä Lopentien (132) ja Hongisojantien risteuksen itäpuolella, noin 200 metriä risteyksestä. Alue on kuivatun Kuhajärven etelärantaa. Rinne viettää pohjoiseen. Kuhajärvi (nyk. Kuhajoki) on yhteydessä Valkjärveen etelässä Kuhakosken kautta ja Nurmijärveen pohjoisessa Luhtajoen kautta. Entisen järven rannoilla on useita kivikautisia asuinpaikkoja. Samalla peltorinteellä noin 150 m itään on Numlahti 3 asuinpaikka. Maaperä on hiesua. Paikka on pieni harjanne ja maasto laskee myös etelään kohti Valkjärveä ja Luhtajoen haaraa.

**Kohteen kuvaus**

Tutkimushistoria: Pertti Liljan 2003 ilmoittama löytöpaikka. Löytöinä kivitaltta ja kvartsia.

Tarkastus: Inventoinnin aikaan pelto oli kesannolla tai suorakylvössä. Ainoa paljas maanpinta oli metsäkoneuralla harjanteen päällä. Mitään löytöjä ei näkynyt, joten rajausta perustuu aikaisempiin pintalöytöihin. Ei GPS-mittausta. Pellon eteläpäässä lähempänä Lopentietä oli myös tehty jokin viemäri tms. kaivanto pellon poikki.

**Luokitusehdotus 2**

**Lähilöytöjä** Numlahti, Numlahti 3, Marttila, Marttila 2

**60. Numlahti 3 1000005324****PERUSTIEDOT**

<b>Mj-tyyppi</b>	asuinpaikat
<b>Ajoitus</b>	kivikautinen
<b>Rauhoitusluokka</b>	2
<b>Lukumäärä</b>	1
<b>Peruskartta</b>	204303 Nurmijärvi
<b>Koordinaatit</b>	6704460/3375080, z = 60
<b>Koordinaattiselite</b>	löytökohta B (pohjoisraja)
<b>Maastomerkitä</b>	ei
<b>Pinta-ala</b>	100 x 40 m
<b>Rajaustarkkuus</b>	ohjeellinen, pinalöydöt
<b>Etäisyystieto</b>	Nurmijärven kirkosta 5,3 km lounaaseen

**OMISTAJATIEDOT**

<b>Alue/rekisterikylä</b>	Kuhajärvi/Numlahti
<b>Tila</b>	543-408-1-165 Numlahti
<b>Lisätietoja</b>	maanomistajaa ei tavattu

**ARKISTOTIEDOT**

<b>Aikaisemmat tutkimukset ja löydöt</b>	– KM 33679: 1-3 kvartsia. Saanto Pertti Lilja
--	--

**INVENTOINTI**

<b>Aika</b>	Johanna Seppä 12.5.2006
<b>Löydöt</b>	–
<b>Karttaotteet</b>	204303 Nurmijärvi 1:20 000
<b>Kuvat</b>	f 140686, dia 57991

**KOHDEKUVAUS**

Kivikautinen asuinpaikka kuivatun Kuhajärven etelärannalla.

**TUTKIMUSKERTOMUS****Sijainti ja maasto**

Asuinpaikka sijaitsee peltorinteessä Lopentien (132) ja Hongisojantien risteuksen itäpuolella, noin 400 metriä risteyksestä kaakkoon. Alue on kuivatun Kuhajärven etelärantaa. Rinne viettää pohjoiseen ja löydöt ovat peräisin peltorinteeseen yläosasta eli itäreunasta pienen peltosaarekkeen ja metsän välistä. Löytöalueita on kaksi: toinen peltosaarekkeen itäosalla (löytökohta A) ja toinen alempana rinteessä peltosaarekkeen koillispuolella (löytökohta B). Kuhajärvi (nyk. Kuhajoki) on yhteydessä Valkjärveen etelässä Kuhakosken kautta ja Nurmijärveen pohjoisessa Luhtajoen kautta. Entisen järven rannoilla on useita kivikautisia asuinpaikkoja. Samalla peltorinteellä noin 150 m länteen on Numlahti 2 asuinpaikka. Maaperä on hiesua. Paikka on pieni harjanne ja maasto laskee myös etelään kohti Valkjärveä ja Luhtajoen haaraa.

**Kohteen kuvaus**

Tutkimushistoria: Pertti Liljan 2003 ilmoittama löytöpaikka. Löytöinä kvartsia.

Tarkastus: Inventoinnin aikaan pelto oli kesannolla tai suorakylvössä. Mitään löytöjä ei näkynyt, joten rajaus perustuu aikaisempiin pinalöytöihin. Ei GPS-mittausta. Peltosaarekkeen ympäristössä oli hiesun joukossa enemmän kiviä.

**Luokitusehdotus 2**

**Lähilöytöjä** Numlahti, Numlahti 2, Marttila, Marttila 2



**61. Ali-Olli 1000005330****PERUSTIEDOT**

<b>Mj-tyyppi</b>	asuinpaikat
<b>Ajoitus</b>	kivikautinen
<b>Rauhoitusluokka</b>	2
<b>Lukumäärä</b>	1
<b>Peruskartta</b>	204111 Lepsämä
<b>Koordinaatit</b>	6697204/3374207, z = 35–40
<b>Koordinaattiselite</b>	löytökohta A, pohjoisraja, GPS-mittaus
<b>Maastomerkinä</b>	ei
<b>Pinta-ala</b>	kaksi löytökohtaa 100 m etäisyydellä
<b>Rajaustarkkuus</b>	ohjeellinen, pintalöydöt ja koekuopitus
<b>Etäisyystieto</b>	Nurmijärven kirkosta 11,2 km etelälounaaseen

**OMISTAJATIEDOT**

<b>Alue/rekisterikylä</b>	Isosuo/Klaukkala
<b>Tila</b>	543–403–6–119
	543–403–3–75
	543–403–7–12

**Lisätietoja** –

**ARKISTOTIEDOT**

**Aikaisemmat tutkimukset ja löydöt** –  
KM 34460 kvartsia ja palanutta luuta

**INVENTOINTI**

<b>Aika</b>	Johanna Seppä 3.5. ja 30.5.2006 oppaana ja koekuopituksessa apuna Pertti Lilja, Minna Peltoniemi ja Heli Toikkanen-Azouzzi
<b>Löydöt</b>	KM 36213 kvartsia
<b>Karttaotteet</b>	204111 Lepsämä 1:20 000
<b>Kuvat</b>	f 140629–140631, 140722–140724, dia 58003–58005

**KOHDEKUVAUS**

Kivikautinen asuinpaikka metsämaassa Isosuon etelälaidalla.

**TUTKIMUSKERTOMUS****Sijainti ja maasto**

Asuinpaikka sijaitsee Isosuon lounaispuolella olevan metsäisen mäen pohjoisrinteessä vanhalla rantatörmällä. Paikalla on pieniä kumpareita tai niemekkeitä, joista kahden pohjoiskärjestä on kivikautisia löytöjä (löytöpaikat A ja B). Maasto on metsää ja maaperä on hiekkaa ja hiesua, niemien alapuolella suoturvetta. Niemien kärjessä näkyy selvästi vanha rantavyöhyke kivikkona. Isosuon laidoilla on useita asuinpaikkoja, mutta Ali-Olli on niistä ainoana metsämaassa.

**Kohteen kuvaus**

Tutkimushistoria: Pertti Liljan 2004 ilmoittama löytöpaikka. Löytöinä kvartsia ja palanutta luuta. Löydöt ovat peräisin kaatuneiden puiden juuripaakuista ja metsänlaikutuskuopista.

Tarkastus: Paikalla käytiin ensin 3.5. mutta mitään löytöjä ei enää ollut näkyvissä. Koska paikka on Nurmijärven ainoa kivikautinen asuinpaikka, joka ei ole pellossa, päätettiin paikalla tehdä muutama koekuoppa. Koekuopituksen palattiin 30.5. Koekuopituksessa avustivat paikan löytäjä Pertti Lilja sekä klaukkalaiset opettajat Minna Peltoniemi ja Heli Toikkanen-Azouzzi. Erityistä tässä ja muissa suon reunan asuinpaikoissa on, että niissä voisi olla mahdollista löytää jotain myös asuinpaikan alapuolisesta suoturpeesta. Kairaamalla voitiin todeta, että Ali-Ollissa suoturve alkaa heti niemen kärjen rantakivikosta eli muinaisesta järven pohjasta.

Löytöalue A, itäisempi niemi:

Niemen sivut ovat jyrkät ja kärjessä on vanhaa rantakivikkoa, itäsivulla myös kalliota. Aivan kärjessä maaperä on hiekkaa, muuten hiesua tai hietaa. Rinne laskee hieman kärkeä kohti. Niemen länsipuolelta on ajettu savea. Ilmeisesti muita historiallisen ajan jäänteitä ovat suuri pyöreä kuoppa niemen länsisivulla ja kaksi matalaa soikeaa painannetta. Niemen tyvessä on suuri maakivi. Metsä on hakattu niemen eteläpuolelta, niemessä itsessään kasvaa lähinnä kuusia. Muutamia niistä on kaatunut ja juuripaakuista on paljastunut maata. Niemen kärjessä seulottiin maata juuripaakusta ja löydettiin useita kvartseja. Lisäksi kaivettiin lapionpisto hiekkamaahan niemen koillisreunaan noin 8 m päähän em. tuulenskaadosta. Myös tästä kuopasta tuli löytöjä. Hiekka oli paikoitellen punertavaa, mutta mitään selkeää kulttuurikerrosta ei voinut erottaa. Asuinpaikka saatiin varmistettua, mutta löytöalue A:n täydellistä laajuutta ei ole määritetty. Maaston mukaan sen voi arvioida olevan ainakin 40 x 20 metriä. GPS-mittaukset löytöalueelta A: niemen kärki (= pohjoisraja) 6697204/3374207, pyöreä kuoppa 6697184/3374206.

Pyöreän maakuopan käyttötarkoituksesta ei saatu selvyyttä. Sen halkaisija on noin 5 metriä ja syvyys 1,5 metriä. Kuopassa ei ole reunavalleja. Pohjalta ei ole hiiliä, vain harmaata hiesua, joten tervahautaa tai hiekkakuoppakaan se ei ole.

Löytöalue B, läntisempi niemi:

Löytöalue B sijaitsee A:sta noin 100 metriä länteen ja niiden välillä on kostea notkelma. Tämä niemi on itäistä pienempi eikä erotu selvästi peruskartasta. Niemen länsireuna on korkea ja jyrkkä, itäreuna on loivempi. Maaperä on hiekkaa. Tämä alue oli ollut löytäjän mukaan runsaslöytöisempi ja kvartseja oli löytynyt useista laikutuskuopista ja tuulenskaadoista, myös alempaa itärinteen alta. Hiekkaa tuulenskaadoista seulottiin ja pari lapionpistoa itärinteeseen kaivettiin, mutta mitään ei löytynyt. Maaston ja aikaisempien löytöjen mukaan löytöalueen kooksi arvioitiin noin 20 x 20 metriä. GPS-mittaukset löytöalueelta B: niemen länsireuna 6697189/3374141 (= länsiraja), niemen itäreuna 6697190/3374158 (= itäraja).

Huom! löytöjen verifikaatissa on löytökohdilla virheellinen sijainti. Sijainti on tarkistettu GPS-mittauksella.

## **Luokitusehdotus 2**

**Lähilöytöjä** Ahola 6 ja 7, Suoniittu, Yli-Olli, Isosuo

**62. Eskola 1000005721****PERUSTIEDOT**

<b>Mj-tyyppi</b>	asuinpaikat
<b>Ajoitus</b>	kivikautinen
<b>Rauhoitusluokka</b>	2
<b>Lukumäärä</b>	1
<b>Peruskartta</b>	204112 Perttula
<b>Koordinaatit</b>	6704461/3368217, z = 45–50
<b>Koordinaattiselite</b>	rajakivi, jonka ympäriltä löydöt on kerätty
<b>Maastomerkinä</b>	ei
<b>Pinta-ala</b>	700 m <sup>2</sup>
<b>Rajaustarkkuus</b>	ohjeellinen, pintalöydöt
<b>Etäisyystieto</b>	Nurmijärven kirkosta 11,6 km länsilounaaseen

**OMISTAJATIEDOT**

<b>Alue/rekisterikylä</b>	Hangasjoki/Nummenpää
<b>Tila</b>	543–409–33–7 Eskola
<b>Lisätietoja</b>	maanomistajaa ei tavattu

**ARKISTOTIEDOT**

<b>Aikaisemmat tutkimukset ja löydöt</b>	Helena Ranta ja Kaarlo Katiskoski 2005 tarkastus KM 36677:1–4 kiviesineen katkelma, kivilaji-iskos, kvartsia. Saanto Pertti Lilja
--	--

**INVENTOINTI**

<b>Aika</b>	Johanna Seppä 5.5.2006
<b>Löydöt</b>	–
<b>Karttaotteet</b>	204112 Perttula 1:20 000
<b>Kuvat</b>	–

**KOHDEKUVAUS**

Kivikautinen asuinpaikka Hangasjoen pohjoisrannalla Perkiönmäen eteläpuolella.

**TUTKIMUSKERTOMUS****Sijainti ja maasto**

Asuinpaikka sijaitsee Nummenpään kylässä Lähteenmäen talosta noin 600 metriä lounaaseen, Hangasjoen pohjoisrannalla. Paikka on peltotasanne joen ja metsämaan välissä. Rinne viettää loivasti etelään. Asuinpaikan länsipuolella Hangasjoki yhtyy Lepsämänjokeen ja koillispuolella on laaja Kohon viljelyaukea. Kivikaudella asuinpaikka on saattanut olla kahden vesireitin haarakohdassa Perkiönmäen eteläkärjessä. Asuinpaikan länsipuolella on hienoa jokilaaksomaisemaa.

**Kohteen kuvaus**

Tutkimushistoria: Helena Ranta ja Kaarlo Katiskoski ovat tarkastaneet paikan Pertti Liljan ilmoituksen perusteella.

Tarkastus: Edellinen tarkastus oli ollut niin vastikään, että Eskola tarkastettiin vain pikaisesti. Kuivan pellon pinnalla näkyi löytöjä juuri ilmoitetussa kohdassa. Ei GPS-mittausta. Rajaus tehtiin aikaisempien löytöjen perusteella.

**Luokitusehdotus 2**

**Lähilöytöjä** Lähteenmäki, Hyypiönmäki

**63. Hakalanniitty 1000005722****PERUSTIEDOT**

<b>Mj-tyyppi</b>	asuinpaikat
<b>Ajoitus</b>	kivikautinen
<b>Rauhoitusluokka</b>	2
<b>Lukumäärä</b>	1
<b>Peruskartta</b>	204112 Perttula
<b>Koordinaatit</b>	6705728/3368958, z =40
<b>Koordinaattiselite</b>	keskikoordinaatti, GPS-mittaus
<b>Maastomerkitä</b>	ei
<b>Pinta-ala</b>	60 x 40 m
<b>Rajaustarkkuus</b>	ohjeellinen, pintalöydöt
<b>Etäisyystieto</b>	Nurmijärven kirkosta 10,6 km länsilounaaseen

**OMISTAJATIEDOT**

<b>Alue/rekisterikylä</b>	Koho/Nummenpää
<b>Tila</b>	543-409-7-102 Hakalanniitty
<b>Lisätietoja</b>	maanomistajaa ei tavattu

**ARKISTOTIEDOT**

<b>Aikaisemmat tutkimukset ja löydöt</b>	Helena Ranta ja Kaarlo Katiskoski 2005 tarkastus KM 36678:1-4 pienoistaltilta, kvartsia. Saanto Pertti Lilja
--	---

**INVENTOINTI**

<b>Aika</b>	Johanna Seppä 5.5.2006
<b>Löydöt</b>	-
<b>Karttaotteet</b>	204112 Perttula 1:20 000
<b>Kuvat</b>	-

**KOHDEKuvaus**

Kivikautinen asuinpaikka Nummenpäässä Kohon viljelyaukealla.

**TUTKIMUSKERTOMUS****Sijainti ja maasto**

Asuinpaikka sijaitsee Nummenpään kylän kaakkoispuolella Kohon viljelyaukealla, josta Lepsämänjoki saa alkunsa. Alue on loivasti etelään terasseina laskevaa peltoa. Matkaa jokeen on noin 570 metriä. Aukean keskellä kulkee etelä-pohjoissuuntainen peltotie. Asuinpaikka on peltotien itäpuolella pienen kumpareen kaakkoisrinteessä. Maaperä on savea. Tästä pohjoiseen maasto nousee ja muuttuu hiekkaiseksi kohti Nummenpään harjua. 40 metrin korkeuskäyrä muodostaa löytöpaikalla etelään suuntautuvan niemen.

**Kohteen kuvaus**

Tutkimushistoria: Helena Ranta ja Kaarlo Katiskoski ovat tarkastaneet paikan Pertti Liljan ilmoituksen perusteella.

Tarkastus: Inventoinnin aikaan peltoalue oli osittain kynnetty, osittain sängellä. Mitään esihistoriallista ei näkynyt. Ei GPS-mittausta. Rajaus tehtiin aikaisempien löytöjen perusteella.

Lähteenmäen talossa kerrottiin, että Hakalan pellostä "saaresta", jolla on ollut lato; on löytynyt ladon vierestä yli viisikymmentä vuotta sitten neliskulmaisia rahoja (plootuja). Rahat olivat olleet nahkapussissa aivan pinta-alueella ja ne löytyivät kynnettäessä. Rahojen nyky sijaintia toivottiin selvitetävän. Ne ovat mahdollisesti yhä, jos ovat tallessa, Hakalan talossa, jossa myös kertoja asui lapsuudessaan. Löytöpaikka on ilmeisesti tämä samainen kumpare. Latoa ei ole enää tällä paikalla.

**Luokitusehdotus 2**

**Lähilöydöjä** Hyypiönmäki, Lähteenmäki, Eskola

**64. Lähteenmäki 1000005723****PERUSTIEDOT**

<b>Mj-tyyppi</b>	asuinpaikat
<b>Ajoitus</b>	kivikautinen
<b>Rauhoitusluokka</b>	2
<b>Lukumäärä</b>	1
<b>Peruskartta</b>	204112 Perttula
<b>Koordinaatit</b>	6704942/3368456, z = 50
<b>Koordinaattiselite</b>	keskikoordinaatti, GPS-mittaus
<b>Maastomerkitä</b>	ei
<b>Pinta-ala</b>	tuntematon
<b>Rajaustarkkuus</b>	suuntaa antava, arkistotieto
<b>Etäisyystieto</b>	Nurmijärven kirkosta 11,3 km länsilounaaseen

**OMISTAJATIEDOT**

<b>Alue/rekisterikylä</b>	Koho/Nummenpää
<b>Tila</b>	543-409-2-42 Lähteenmäki
<b>Lisätietoja</b>	maanomistaja tavattiin

**ARKISTOTIEDOT**

<b>Aikaisemmat tutkimukset ja löydöt</b>	Helena Ranta ja Kaarlo Katiskoski 2005 tarkastus KM 35935 kiviesineitä
--	--

**INVENTOINTI**

<b>Aika</b>	Johanna Seppä 5.5 ja 22.5.2006
<b>Löydöt</b>	–
<b>Karttaotteet</b>	204112 Perttula 1:20 000
<b>Kuvat</b>	f 140709 (esinekuva)

**KOHDEKuvaus**

Kivikautinen asuinpaikka Lähteenmäen talon pihapiirissä.

**TUTKIMUSKERTOMUS****Sijainti ja maasto**

Asuinpaikka sijaitsee Lepsämänjoen yläjuoksulla Kohon viljelyaukean lounaispäässä Perkiönmäen kaakkoisrinteessä. Löydöt ovat peräisin 1940–1950 -luvulla raivatus pelloon tai mahdollisesti pellon ja metsän rajalta ojasta noin 80 metriä Lähteenmäen talosta länteen. Paikka on kaakkoon laskevaa peltoa noin 400 metriä joesta jokilaakson ylärinteellä. Maaperä on hiesua.

**Kohteen kuvaus**

Tutkimushistoria: Helena Ranta ja Kaarlo Katiskoski ovat tarkastaneet paikan Pertti Liljan ilmoituksen perusteella. Peltoon ja metsän puolelle kaivettiin koekuoppia. Kuopat olivat löydöttömiä. Runsaat kiviesinelöydöt viittaavat kuitenkin siihen, että paikalla on asuinpaikka, jonka laajuus ja säilymisaste vaativat vielä lisätutkimuksia.

Tarkastus: Löytöalue oli heinällä, joten mitään uusia havaintoja paikasta ei saatu. Ei GPS-mittausta. Yhä maanomistajan hallussa olleet esineet valokuvattiin. Esineet on toimitettu kenttätöiden jälkeen Museovirastolle, diarioitu 4.9.2006 KM 35935. Jälkitöiden aikana Pertti Lilja toimitti vielä Lähteenmäen pellostä löytämänsä hioimen katkelman luetteloitavaksi, diarioitu 21.11.2006 KM 36324.

**Luokitusehdotus 2**

**Lähilöytöjä** Eskola, Hyypiönmäki, Hakalanniitty

**65. Järvenpää****UUSI 100005836****PERUSTIEDOT**

<b>Mj-tyyppi</b>	asuinpaikat
<b>Ajoitus</b>	kivikautinen
<b>Rauhoitusluokka</b>	2
<b>Lukumäärä</b>	1
<b>Peruskartta</b>	204111 Lepsämä
<b>Koordinaatit</b>	6700627/3373869, z = 35
<b>Koordinaattiselite</b>	keskikoordinaatti, GPS-mittaus
<b>Maastomerkitä</b>	ei
<b>Pinta-ala</b>	40 x 20 m
<b>Rajaustarkkuus</b>	ohjeellinen, pinta-lyödyt
<b>Etäisyystieto</b>	Nurmijärven kirkosta 8,9 km lounaaseen

**OMISTAJATIEDOT**

<b>Alue/rekisterikylä</b>	Valkjärvi/Klaukkala
<b>Tila</b>	543-403-2-1121 Järvenpää
<b>Lisätietoja</b>	maanomistajaa ei tavattu

**ARKISTOTIEDOT**

<b>Aikaisemmat tutkimukset ja löydöt</b>	–
	–

**INVENTOINTI**

<b>Aika</b>	Johanna Seppä 5.5.2006, oppaana Pertti Lilja
<b>Löydöt</b>	KM 36214 kvartsia, saanto Pertti Lilja
<b>Karttaotteet</b>	204111 Lepsämä 1:20 000
<b>Kuvat</b>	f 140650

**KOHDEKUVAUS**

Kivikautinen asuinpaikka Valkjärven lounaispäässä.

**TUTKIMUSKERTOMUS****Sijainti ja maasto**

Asuinpaikka sijaitsee Valkjärven lounaispäässä kaakkoon viettävällä rantapellolla aivan järven rannan parilla. 40 metrin korkeuskäyrä muodostaa paikalla etelään suuntautuvan niemekkeen, mutta löydöt ovat sen alapuolelta pellon kaakkoisreunalta ja törmä järveen on jyrkkä. Valkjärven nykyinen korkeus on 32,8 m mpy. Länsirannantie tekee jyrkän mutkan kyseisen pellon länsikulmassa.

**Kohteen kuvaus**

Tutkimushistoria: Pertti Liljan ilmoitus kivikautisista löydöistä. Valkjärven rantapellosta on löytynyt kvartsia pieneltä alalta.

Tarkastus: Pelto oli kynnetty ja kuiva. Mitään löytöjä ei näkynyt. Keskikoordinaatti mitattiin löytäjän osoittamalla alueelta 6700627/3373869. Rajaus on määritelty aikaisempien löytöjen mukaan. Vuoden 2006 inventoinnissa saatiin tietoon useita asuinpaikkoja aiemmin löydöttömiltä Valkjärven rantamilta. Löydöttömyyteen voi olla syynä se, että avoimia peltoja on suhteellisen vähän. Valkjärven rannat on jo rakennettu lähes täyteen, jos asuinpaikat ovat olleet näin lähellä rantaa, ne ovat jo tuhoutuneet. Peltoja on lähinnä järven pohjoispäässä ja ne ovat olleet jo pitkään suorakylvössä, eikä muokattua pintaa ole päästy tarkastelemaan (suullinen tiedonanto, Pertti Lilja). Erytisen mielenkiintoiseksi järven pohjoispään alueen tekee kahden joen haarakohta Numlahdessa (Kuhajoki/Luhtajoki). Hieman pohjoisempaa Numlahdesta on useita asuinpaikkoja. Näiden ja Valkjärven välillä on koskipaikka. Myös Luhtajoen varsi Valkjärven itäpuolella on toistaiseksi löydöttöitä aluetta.

**Luokitusehdotus 2**

**Lähilöytöjä** Lähtelä, Jukola

**66. Lähtelä****UUSI 100005837****PERUSTIEDOT**

<b>Mj-tyyppi</b>	asuinpaikat
<b>Ajoitus</b>	kivikautinen
<b>Rauhoitusluokka</b>	2
<b>Lukumäärä</b>	1
<b>Peruskartta</b>	204111 Lepsämä
<b>Koordinaatit</b>	6700272/3373534, z = 40
<b>Koordinaattiselite</b>	pohjoisraja, GPS-mittaus
<b>Maastomerkintä</b>	ei
<b>Pinta-ala</b>	40 x 20 m
<b>Rajaustarkkuus</b>	ohjeellinen, pintalöydöt
<b>Etäisyystieto</b>	Nurmijärven kirkosta 9,3 km lounaaseen

**OMISTAJATIEDOT**

<b>Alue/rekisterikylä</b>	Valkjärvi/Klaukkala
<b>Tila</b>	543-403-2-132 Lähtelä
<b>Lisätietoja</b>	maanomistajaa ei tavattu

**ARKISTOTIEDOT**

<b>Aikaisemmat tutkimukset ja löydöt</b>	–
	–

**INVENTOINTI**

<b>Aika</b>	Johanna Seppä 18.5.2006, oppaana Alpo Forsström
<b>Löydöt</b>	KM 36215 kvartsia
<b>Karttaotteet</b>	204111 Lepsämä 1:20 000
<b>Kuvat</b>	f 140705

**KOHDEKUVAUS**

Kivikautinen asuinpaikka Valkjärven lounaispäässä.

**TUTKIMUSKERTOMUS****Sijainti ja maasto**

Asuinpaikka sijaitsee Valkjärven lounaispäässä uimarannan länsipuolella, koilliseen viettävässä peltorinteessä. Paikalla on rinteessä pieni kumpare ja tyhjä tontinpaikka. Löytöalue on noin 150 metriä pohjoiseen Valkjärventien ja uimarannalle vievän tien risteyksestä. Uimarannan itäpuolella Isosuosta tuleva oja laskee Valkjärveen.

**Kohteen kuvaus**

Tutkimushistoria: –

Tarkastus: Paikka tarkastettiin lupaavan maaston perusteella. Kumpareen päältä ei löytynyt muuta kuin runsaasti lasia, sen sijaan rinteestä sen juuresta löytyi muutamia kvartseja. Löytöalueen rajat mitattiin: 6700272/3373534 = pohjoisraja, 6700245/3373572 = eteläraja. Pelto oli kuiva ja kylvetty, maaperä hiesua. Asuinpaikan rajausta perustuu pintalöytöihin.

Vuoden 2006 inventoinnissa saatiin tietoon useita asuinpaikkoja aiemmin löydöttömiltä Valkjärven rantamilta.

**Luokitusehdotus 2**

**Lähilöydöt** Järvenpää, Jukola

**67. Malminki 1****UUSI 100005838****PERUSTIEDOT**

<b>Mj-tyyppi</b>	asuinpaikat
<b>Ajoitus</b>	kivikautinen
<b>Rauhoitusluokka</b>	2
<b>Lukumäärä</b>	1
<b>Peruskartta</b>	204111 Lepsämä
<b>Koordinaatit</b>	6697883/3373166, z = 35–37,5
<b>Koordinaattiselite</b>	keskikoordinaatti, GPS-mittaus
<b>Maastomerkitä</b>	ei
<b>Pinta-ala</b>	140 x 40 m
<b>Rajaustarkkuus</b>	ohjeellinen, pinalöydöt
<b>Etäisyystieto</b>	Nurmijärven kirkosta 11,3 km lounaaseen

**OMISTAJATIEDOT**

<b>Alue/rekisterikylä</b>	Isosuo/Klaukkala
<b>Tila</b>	543–403–5–362 Malminki
<b>Lisätietoja</b>	maanomistajaa ei tavattu

**ARKISTOTIEDOT**

<b>Aikaisemmat tutkimukset ja löydöt</b>	–
	–

**INVENTOINTI**

<b>Aika</b>	Johanna Seppä 18.5.2006
<b>Löydöt</b>	KM 36216 kivilaji-iskoksia, kvartsia
<b>Karttaotteet</b>	204111 Lepsämä 1:20 000
<b>Kuvat</b>	f 140706, dia 57996

**KOHDEKuvaus**

Kivikautinen asuinpaikka Isosuon länsipuolella.

**TUTKIMUSKERTOMUS****Sijainti ja maasto**

Asuinpaikka sijaitsee Valkjärven ja Lepsämänjoen välillä Isosuon länsipuolisessa peltolaaksossa, laakson eteläreunalla. Kivikaudella paikalla on ilmeisesti ollut lahden perukka. Peltorinne viettää koilliseen. Maaperä on hiesua ja pellon ylärajoilla hiekkainen. Laakson pohja on ojitettu.

**Kohteen kuvaus**

Tutkimushistoria: –

Tarkastus: Lepsämänjoen ja Isosuon yhdistävästä laaksosta on useita asuinpaikkoja, myös tämä ”sivuhaara” näytti kartan perusteella lupaavalta. Peltoaukean kaakkoispää oli kesannolla ja alavampi, luoteispäässä erotui rantatörmä ja pelto oli kynnetty. Pintapöiminnassa löytyi kvartsia ja kivilaji-iskoksia laakson lounaisreunalta, mutta ei korkeimmasta mahdollisesta reunasta 40 m törmän päältä, jossa maaperä olisi ollut hiekkaisempi, vaan alempaa. Löytöjä oli suhteellisen runsaasti ja laajalti, pääasiassa suuria kvartsikimpaleita, joita ei otettu talteen. Löytöalueen pituus oli noin 140 metriä.

Myös laakson pohjoispäästä löytyi muutamia kvartseja, ks. Malminki 2. Laakson ja Isosuon välillä on mäenharjanne, jonka eteläkärki, pieni ”saari” voisi myös olla mahdollinen löytöpaikka. Alue on sekametsää. Mäki näyttää olevan maaperältään ainakin paikoittain hienoa hiekkaa (hiekkakuoppia). Mäen Isosuon puoleiselta itälaidalta peltoja tarkastettaessa ei löytynyt mitään. Kun ottaa huomioon Isosuon ja Lepsämänjoen hyvin tiheässä sijaitsevat asuinpaikat, voi tältä alueelta löytyä vielä lisääkin, kunhan olosuhteet ovat sopivat.

**Luokitusehdotus 2**

**Lähilöytöjä** Malminki 2, Ahola 6, 7, Ali-Olli



**68. Malminki 2****UUSI 100005839****PERUSTIEDOT**

<b>Mj-tyyppi</b>	asuinpaikat
<b>Ajoitus</b>	kivikautinen
<b>Rauhoitusluokka</b>	2
<b>Lukumäärä</b>	1
<b>Peruskartta</b>	204111 Lepsämä
<b>Koordinaatit</b>	6698134/3373222, z = 35–37,5
<b>Koordinaattiselite</b>	pohjoisraja, GPS-mittaus
<b>Maastomerkitä</b>	ei
<b>Pinta-ala</b>	40 x 40 m
<b>Rajaustarkkuus</b>	ohjeellinen, pinta-alue
<b>Etäisyystieto</b>	Nurmijärven kirkosta 11,1 km lounaaseen

**OMISTAJATIEDOT**

<b>Alue/rekisterikylä</b>	Isosuo/Klaukkala
<b>Tila</b>	543–403–5–362 Malminki
<b>Lisätietoja</b>	maanomistajaa ei tavattu

**ARKISTOTIEDOT**

<b>Aikaisemmat tutkimukset ja löydöt</b>	–
	–

**INVENTOINTI**

<b>Aika</b>	Johanna Seppä 18.5.2006
<b>Löydöt</b>	KM 36217 kvartsia
<b>Karttaotteet</b>	204111 Lepsämä 1:20 000
<b>Kuvat</b>	–

**KOHDEKuvaus**

Kivikautinen asuinpaikka Isosuon länsipuolella.

**TUTKIMUSKERTOMUS****Sijainti ja maasto**

Asuinpaikka sijaitsee Valkjärven ja Lepsämänjoen välillä Isosuon länsipuolisessa peltolaaksossa, laakson pohjoisreunalla. Kivikaudella paikalla on ilmeisesti ollut lahden perukka. Peltorinne viettää etelään ja lounaaseen. Maaperä on hiesua ja pellon ylärajoilla hiekkainen. Laakson pohja on ojitettu.

**Kohteen kuvaus**

Tutkimushistoria: –

Tarkastus: Peltolaakson pintapoiminnassa löytyi muutamia kvartsi-iskoksia ”lahden pohjukasta” laakson pohjoisreunalta. Pohjoisreunalla löytökohtia näytti olevan kaksi erillistä, toinen kumpareella laakson pohjoisimmassa kulmassa ja toinen tästä noin 100 metriä kaakkoon kynnetyn alueen itärajalla. Laakson kaakkoispuolisko oli nimittäin kesannolla. GPS-mittaukset löytökohdista 6698134/3373222 (= pohjoisin löytökohta), 6698112/3373349 (= kaakkoinen löytökohta). Löydöt eivät tulleet pohjoispään kumpareen korkeimmalta kohdalta, vaan törmän alta.

Myös laakson etelärannalta löytyi asuinpaikka, ks. Malminki 1. Kun ottaa huomioon Isosuon ja Lepsämänjoen hyvin tiheässä sijaitsevat asuinpaikat, voi tältä alueelta löytyä vielä lisääkin kunhan olosuhteet ovat sopivat.

**Luokitusehdotus 2**

**Lähilöytöjä** Malminki 1, Ahola 6,7, Ali-Olli

**69. Syrjänpelto****UUSI 100005840****PERUSTIEDOT**

<b>Mj-tyyppi</b>	asuinpaikat
<b>Ajoitus</b>	kivikautinen
<b>Rauhoitusluokka</b>	2
<b>Lukumäärä</b>	1
<b>Peruskartta</b>	204111 Lepsämä
<b>Koordinaatit</b>	6700834/3371936, z = 37,5–45
<b>Koordinaattiselite</b>	keskikoordinaatti, GPS-mittaus
<b>Maastomerkintä</b>	ei
<b>Pinta-ala</b>	tuntematon, löytökohdilla väliä 100 m
<b>Rajaustarkkuus</b>	ohjeellinen, pintalöydöt
<b>Etäisyystieto</b>	Nurmijärven kirkosta 10,2 km lounaaseen

**OMISTAJATIEDOT**

<b>Alue/rekisterikylä</b>	Lallinsuo/Lepsämä/Valkjärvi
<b>Tila 1</b>	543–406–8–72 Syrjänpelto
<b>Tila 2</b>	543–415–2–78 Peltola
<b>Lisätietoja</b>	maanomistajaa ei tavattu

**ARKISTOTIEDOT**

<b>Aikaisemmat tutkimukset ja löydöt</b>	–
	–

**INVENTOINTI**

<b>Aika</b>	Johanna Seppä 19.5.2006
<b>Löydöt</b>	KM 36218 hioin, kvartsi
<b>Karttaotteet</b>	204111 Lepsämä 1:20 000
<b>Kuvat</b>	f 140707–140708, dia 57997

**KOHDEKUVAUS**

Kivikautinen asuinpaikka Lallinsuon etelälaidalla.

**TUTKIMUSKERTOMUS****Sijainti ja maasto**

Asuinpaikka sijaitsee Lallinsuon etelälaidalla olevan pienen metsää kasvavan kumpareen länsirinteen alla pellossa ja mahdollisesti myös rinteen päällä, em. paikasta 100 m kaakkoon. Löytöpaikasta 400 metriä etelälounaaseen on pumppaamo. Asuinpaikka on turvepohjaisen peltolaakson itäreunalla. Maaperä vaihtuu juuri alemmalla löytöpaikalla hiesusta turpeeksi.

**Kohteen kuvaus**

Tutkimushistoria: –

Tarkastus: Lallinsuon ympäristöstä tunnetaan vain yksi irtolöytö, primitiivinen kirves (Kyyhkylä). Etenkin tällä suon lounais- ja länsipuolisella alueella on laaksoja, joiden reunoilta voisi hyvinkin löytyä asuinpaikkoja. Inventoinnissa tarkastettiin Pumppaamontien puoleista rinnettä ja "lahden" päätä pumppaamon itäpuolella. Aivan pellon koilliskulmasta mäenrinteen juuresta löytyi kvartsi-iskos ja hioinkivi. Vähäisten löytöjen perusteella asuinpaikkaa ei kuitenkaan pystytty rajamaan. Asuinpaikka saattaisi hyvinkin jatkua myös metsän puolelle samalla tasanteella, mutta myös ylärinteeseen. Ympäristöä kairattiin, maaperä oli kosteaa hiesua eikä mitään erityistä näkynyt. Kumpareen eli "niemen tai saaren" pohjoiskärjessä oli rantakivikkoa ja sen väleissä hiekkamaata. Heti rinteen alla, myös löytöpaikalla, alkoi suoturve. Maasto on siis hyvin samanlainen kuin Isosuon eteläpuolisella Ali-Ollin asuinpaikalla. Myös tällä paikalla voisi ehkä löytää turpeen hautaamia asuinpaikan kerrostumia. GPS-mittaus, alempi läntinen löytökohta 6700834/3371936.

45 metrin käyrän yläpuolelta, kumpareen päältä, sen itäpuolisen pellon rajalta löytyi muutama hieman epämääräinen kvartsi. Periaatteessa siis koko mäenrinne voisi olla asuinpaikkaa tai rinteessä on kaksi eri-ikäistä keskittymää, toinen rinteessä alla ja toinen päällä. Rinteessä päällä maaperä oli kivisempää hiesua. Törmä suohon kumpareen itäpuolella on jyrkkä. Pelto oli kylvetty. GPS-mittaus, ylempi itäinen löytökohta 6700735/3372050.

Pumppaamontie kulkee juuri laakson länsilaidan törmällä. Lallinsuon itälaidalla on jyrkkärinteinen kalliainen mäki ja mm. kunnan maanlajitusalue. Tältä suonlaidalta voi olla mahdotonta löytää mitään esihistoriallista, mutta taas suon koillis- ja pohjoispäässä on loivasti kumpuilevia peltoja.

Huom! Kumpareen poikki kulkee Lepsämän ja Valkjärven kylien ja tilojen raja.

## **Luokitusehdotus 2**

**Lähilöytöjä** Kyyhkylä, Lähtelä, Järvenpää

**70. Yli-Mattila 1****UUSI 100005841****PERUSTIEDOT**

<b>Mj-tyyppi</b>	asuinpaikat
<b>Ajoitus</b>	kivikautinen
<b>Rauhoitusluokka</b>	2
<b>Lukumäärä</b>	1
<b>Peruskartta</b>	204303 Nurmijärvi
<b>Koordinaatit</b>	6701966/3381976, z = 35
<b>Koordinaattiselite</b>	keskikoordinaatti, GPS-mittaus
<b>Maastomerkitä</b>	ei
<b>Pinta-ala</b>	tuntematon, löytöjä pieneltä alalta
<b>Rajaustarkkuus</b>	ohjeellinen, pintalöydöt
<b>Etäisyystieto</b>	Nurmijärven kirkosta 5,9 km eteläkaakkoon

**OMISTAJATIEDOT**

<b>Alue/rekisterikylä</b>	Vantaanjoki/Palojoki
<b>Tila</b>	543-410-1-35 Yli-Mattila
<b>Lisätietoja</b>	maanomistajaa ei tavattu

**ARKISTOTIEDOT**

<b>Aikaisemmat tutkimukset ja löydöt</b>	–
	–

**INVENTOINTI**

<b>Aika</b>	Johanna Seppä 15.5.2006, oppaana Pertti Lilja
<b>Löydöt</b>	KM 36219 kvartsia, saanto Pertti Lilja
<b>Karttaotteet</b>	204303 Nurmijärvi 1:20 000
<b>Kuvat</b>	f 140694

**KOHDEKUVAUS**

Kivikautinen asuinpaikka pellossa 800 metriä Vantaanjoen ja Palojoen yhtymäkohdasta lounaaseen.

**TUTKIMUSKERTOMUS****Sijainti ja maasto**

Asuinpaikka sijaitsee Vantaanjoen etelärannalla noin 800 metriä Palojoen haarasta kaakkoon ja Yli-Mattilan talosta 200 metriä etelään. Asuinpaikan länsipuolella kulkee Metsäkyläntie. Maasto on pohjoiseen laskevaa rinnettä, asuinpaikan eteläpuolella metsää. Löydöt ovat peräisin pellon eteläreunassa erottuvan kumpareen koillisreunalta. Maaperä on hiesua.

**Kohteen kuvaus**

Tutkimushistoria: Pertti Liljan ilmoitus kivikautisista löydöistä. Syksyllä 2005 on löytynyt kvartsia pieneltä alalta kumpareelta pellon laidassa.

Tarkastus: Peltto oli kynnetty ja kuiva. Mitään löytöjä ei näkynyt. Keskikoordinaatti mitattiin löytäjän osoittamalla alueelta 6701966/3381976. Rajaus on määritelty aikaisempien löytöjen mukaan. Saman tilan maalta toinenkin asuinpaikka, ks. Yli-Mattila 2.

Vuoden 2006 inventoinnissa saatiin tietoon useita asuinpaikkoja Palojoen kylästä, josta tunnettiin vain joitain irtolöytöjä. Näiltä laajoilta pelloilta Vantaanjoen ja Palojoen yhtymäkohdasta on varmasti vielä monta asuinpaikkaa löytymättä. Näillä paikkeilla ollut Vantaanjoen suu, silloin kun meri on ulottunut noin 40 m mpy korkeudelle.

**Luokitusehdotus 2**

**Lähilöytöjä** Ali-Hemmola, Mäki-Heikkilä

**71. Yli-Mattila 2****UUSI 1000005842****PERUSTIEDOT**

<b>Mj-tyyppi</b>	asuinpaikat
<b>Ajoitus</b>	kivikautinen
<b>Rauhoitusluokka</b>	2
<b>Lukumäärä</b>	1
<b>Peruskartta</b>	204303 Nurmijärvi
<b>Koordinaatit</b>	6702663/3381636, z = 40–45
<b>Koordinaattiselite</b>	keskikoordinaatti, GPS-mittaus
<b>Maastomerkintä</b>	ei
<b>Pinta-ala</b>	40 x 20 m
<b>Rajaustarkkuus</b>	ohjeellinen, pintalöydöt
<b>Etäisyystieto</b>	Nurmijärven kirkosta 5,2 km eteläkaakkoon

**OMISTAJATIEDOT**

<b>Alue/rekisterikylä</b>	Vantaanjoki/Palojoki
<b>Tila</b>	543–410–1–35 Yli-Mattila
<b>Lisätietoja</b>	maanomistajaa ei tavattu

**ARKISTOTIEDOT**

<b>Aikaisemmat tutkimukset ja löydöt</b>	–
	–

**INVENTOINTI**

<b>Aika</b>	Johanna Seppä 15.5.2006, oppaana Pertti Lilja
<b>Löydöt</b>	KM 36220 kvartsia, saanto Pertti Lilja
<b>Karttaotteet</b>	204303 Nurmijärvi 1:20 000
<b>Kuvat</b>	–

**KOHDEKUVAUS**

Kivikautinen asuinpaikka pellossa Vuolteenmäen ja Vantaanjoen välissä.

**TUTKIMUSKERTOMUS****Sijainti ja maasto**

Asuinpaikka sijaitsee Vantaanjoen partaalla länsirannalla Yli-Mattilan talosta 500 metriä luoteeseen. Löytöpaikka on tasanteella pellon jyrkemmän ylärinteen alla. Pellonreunan pohjoispuolella on hyvin jyrkkä törmä vanhaan joen uoman mutkaan. Maaperä on hiesua, pellon ylälaidassa kivistä.

**Kohteen kuvaus**

Tutkimushistoria: Pertti Liljan ilmoitus kivikautisista löydöistä. Keväällä 2004 on löytynyt kvartsia joen törmältä pellostä aivan pellon pohjoislaidasta.

Tarkastus: Pelto oli kuiva ja oraalla, joten mitään tarkempia havaintoja asuinpaikasta ei saatu. Maaston mukaan asuinpaikan voisi ehkä rajata tasanteelle vanhan uoman rantaan mutta rinne jatkuu kyllä lounaaseen samanlaisena ja 300 metrin päässä lounaassa on Ala-Hemmolan asuinpaikka. GPS-mittaus otettiin löytäjän osoittamasta paikasta 6702663/3381636 = keskikoordinaatti.

Saman tilan maalta on toinenkin asuinpaikka, ks. Yli-Mattila 1.

Vuoden 2006 inventoinnissa saatiin tietoon useita asuinpaikkoja Palojoen kylästä, josta tunnettiin vain joitain irtolöytöjä.

**Luokitusehdotus 2**

**Lähilöytöjä** Ala-Hemmola, Yli-Mattila 1

**72. Ala-Hemmola UUSI 100005843****PERUSTIEDOT**

<b>Mj-tyyppi</b>	asuinpaikat
<b>Ajoitus</b>	kivikautinen
<b>Rauhoitusluokka</b>	2
<b>Lukumäärä</b>	1
<b>Peruskartta</b>	204303 Nurmijärvi
<b>Koordinaatit</b>	6702212/3381460, z = 37,5–40
<b>Koordinaattiselite</b>	eteläraja, GPS-mittaus
<b>Maastomerkintä</b>	ei
<b>Pinta-ala</b>	kaksi löytökohtaa 100 m päässä toisistaan
<b>Rajaustarkkuus</b>	ohjeellinen, pintalöydöt
<b>Etäisyystieto</b>	Nurmijärven kirkosta 5,6 km eteläkaakkoon

**OMISTAJATIEDOT**

<b>Alue/rekisterikylä</b>	Vantaanjoki/Palojoki
<b>Tila 1</b>	543–410–2–69 Ala-Hemmola
<b>Tila 2</b>	543–410–1–35 Yli-Mattila
<b>Lisätietoja</b>	maanomistajaa ei tavattu

**ARKISTOTIEDOT**

<b>Aikaisemmat tutkimukset ja löydöt</b>	–
	–

**INVENTOINTI**

<b>Aika</b>	Johanna Seppä 15.5.2006, oppaana Pertti Lilja
<b>Löydöt</b>	KM 36221 kvartsia, saanto Pertti Lilja
<b>Karttaotteet</b>	204303 Nurmijärvi 1:20 000
<b>Kuvat</b>	f 140690, dia 57993

**KOHDEKUVAUS**

Kivikautinen asuinpaikka pellossa Vuolteenmäen ja Vantaanjoen välissä.

**TUTKIMUSKERTOMUS****Sijainti ja maasto**

Asuinpaikka sijaitsee Vuolteenmäen itärinteellä Vantaanjokeen viettävässä pellossa Ala-Hemmolan talosta 200 m koilliseen ja toinen löytökohta samalla peltorinteellä edelleen 100 m koilliseen. Löytökohtien välistä kulkee tie Vuolteenmäelle. Maaperä on hiesua.

**Kohteen kuvaus**

Tutkimushistoria: Pertti Liljan ilmoitus kivikautisista löydöistä. Syksyllä 2003 on löytynyt kvartsia 300 metriä Ala-Hemmolan talosta kaakkoon.

Tarkastus: Ilmoitettu löytöpaikka tarkastettiin, mutta kuivasta oraspellosta ei voinut erottaa uusia löytöjä. GPS-mittaus otettiin löytäjän osoittamasta kohdasta 6702353/3381518 = keskikoordinaatti pohjoisemmalle löytökohtalle. Löytökohta on rinteiden alaosassa.

Koska lähempää Ala-Hemmolan taloa oli vastikään muokattu ennen heinikkona ollutta peltoa, myös tätä aluetta tarkastettiin. Peltorinteestä löytyikin muutamia kvartseja. Löytöalueelle mitattiin rajat: 6702212/3381460 = eteläraja, 6702232/3381472 = pohjoisraja eteläisemmälle löytökohtalle.

Löytökohdat ovat samalla rinteellä, eteläisempi ehkä hieman korkeammalla. Niitä erottaa tie ja pohjoisempi on ainakin osittain eri tilan alueella (Yli-Mattila). Tästä paikasta vielä 300 metriä pohjoiskoilliseen on myös löytöpaikka aivan läheltä Vantaanjoen törmää, ks. Yli-Mattila 2.

Vuoden 2006 inventoinnissa saatiin tietoon useita asuinpaikkoja Palojoen kylästä, josta tunnettiin vain joitain irtolöytöjä.

#### **Luokitusehdotus 2**

**Lähilöytöjä** Yli-Mattila 1 ja 2, Mäki-Heikkilä

**73. Kaitaranta****UUSI 1000005844****PERUSTIEDOT**

<b>Mj-tyyppi</b>	asuinpaikat
<b>Ajoitus</b>	kivikautinen
<b>Rauhoitusluokka</b>	2
<b>Lukumäärä</b>	1
<b>Peruskartta</b>	204303 Nurmijärvi
<b>Koordinaatit</b>	6703885/3381981, z = 47,5–50
<b>Koordinaattiselite</b>	keskikoordinaatti, GPS-mittaus
<b>Maastomerkitä</b>	ei
<b>Pinta-ala</b>	40 x 40 m
<b>Rajaustarkkuus</b>	ohjeellinen, pinalöydöt
<b>Etäisyystieto</b>	Nurmijärven kirkosta 4,2 km kaakkoon

**OMISTAJATIEDOT**

<b>Alue/rekisterikylä</b>	Vantaanjoki/Palojoki
<b>Tila</b>	543–410–5–42 Granni
<b>Lisätietoja</b>	maanomistajaa ei tavattu

**ARKISTOTIEDOT**

<b>Aikaisemmat tutkimukset ja löydöt</b>	–
	–

**INVENTOINTI**

<b>Aika</b>	Johanna Seppä 15.5.2006, oppaana Pertti Lilja
<b>Löydöt</b>	KM 36222 kvartsia, saanto Pertti Lilja
<b>Karttaotteet</b>	204303 Nurmijärvi 1:20 000
<b>Kuvat</b>	f 140692

**KOHDEKuvaus**

Kivikautinen asuinpaikka pellossa Vantaanjoen itärannalla Palojoen kylässä.

**TUTKIMUSKERTOMUS****Sijainti ja maasto**

Asuinpaikka sijaitsee Vantaanjoen Hautakosken pohjoispuolella, joen itärannalla, Grannin tilan maalla, 60 metriä Kaitarannan talosta etelään. Maasto on länteen viettävää joen rantatörmää. Löytöpaikka on hiekkainen kumpare törmän päällä, kumpareella on pieni metsäsaareke. Saarekkeen ympäristössä maaperä on kivistä hietaa, saarekkeessa on hiekkakuoppiakin.

**Kohteen kuvaus**

Tutkimushistoria: Pertti Liljan ilmoitus kivikautisista löydöistä. Metsäsaarekkeen ja joen välisestä rinteestä on löytynyt kvartsia.

Tarkastus: Peltoon oli kylvetty hernettä. Ilma oli sateinen ja hietamaasta metsäsaarekkeen länsipuolelta löytyi kvartsia samoilta sijoilta kuin aikaisemminkin. GPS-mittaus löytöalueen keskeltä 6703885/3381981.

Vuoden 2006 inventoinnissa saatiin tietoon useita asuinpaikkoja Palojoen kylästä, josta tunnettiin vain joitain irtolöytöjä.

**Luokitusehdotus 2**

**Lähilöytöjä** Mäki-Heikkilä



**74. Suojala****UUSI 1000005845****PERUSTIEDOT**

<b>Mj-tyyppi</b>	asuinpaikat
<b>Ajoitus</b>	kivikautinen
<b>Rauhoitusluokka</b>	2
<b>Lukumäärä</b>	1
<b>Peruskartta</b>	204303 Nurmijärvi
<b>Koordinaatit</b>	6704168/3384185, z = 50
<b>Koordinaattiselite</b>	pohjoisraja, GPS-mittaus
<b>Maastomerkitä</b>	ei
<b>Pinta-ala</b>	80 x 40 m
<b>Rajaustarkkuus</b>	ohjeellinen, pinta-lyödyt
<b>Etäisyystieto</b>	Nurmijärven kirkosta 5,6 km itäkaakkoon

**OMISTAJATIEDOT**

<b>Alue/rekisterikylä</b>	Palojoki/Palojoki
<b>Tila</b>	543-410-3-166 Suojala
<b>Lisätietoja</b>	maanomistaja tavattiin

**ARKISTOTIEDOT**

<b>Aikaisemmat tutkimukset ja löydöt</b>	–
	–

**INVENTOINTI**

<b>Aika</b>	Johanna Seppä 16.5.2006
<b>Löydöt</b>	KM 36223 kvartsia
<b>Karttaotteet</b>	204303 Nurmijärvi 1:20 000
<b>Kuvat</b>	f 140696

**KOHDEKuvaus**

Kivikautinen asuinpaikka Palojoen kylässä Palojoen pohjoisrannalla.

**TUTKIMUSKERTOMUS****Sijainti ja maasto**

Asuinpaikka sijaitsee Palojoen kylässä, koulun itäpuolella, Suojalan talosta 150 metriä eteläkaakkoon. Maasto on kaakkoon kohti Palojokea loivasti laskevaa peltoa. Palojoen Koulunkulmalla maaperä on monin paikoin hietaa tai hiekkaa, kuten myös löytöpaikalla, jossa on ympäristöstään erottuva loiva kumpare. Asuinpaikan eteläpuolella on omakotitontti (Kytötie).

**Kohteen kuvaus**

Tutkimushistoria: –

Tarkastus: Uusi asuinpaikka löydettiin tarkastettaessa paikalla olevan omakotitontin eteläpuolta löytyneiden rautakirveiden löytöpaikkaa (ks. Kytö 1 ja 2). Rinteessä oleva hietainen kumpare näytti lupaavalta ja sen alueelta löytyikin hyvinlaisesti kvartsia. Löytöalueen rajat mitattiin: 6704153/3384184 = eteläraja, 6704168/3384185 = pohjoisraja. Pellossa oli myös vähän kiviä ja tiiltä.

Vuoden 2006 inventoinnissa saatiin tietoon useita asuinpaikkoja Palojoen kylästä, josta tunnettiin vain joitain irtolöytöjä.

**Luokitusehdotus 2**

**Lähilöytöjä** Kytö 1 ja 2, Mäki-Heikkilä

**75. Metsästysmaja UUSI 1000005846****PERUSTIEDOT**

<b>Mj-tyyppi</b>	asuinpaikat
<b>Ajoitus</b>	kivikautinen
<b>Rauhoitusluokka</b>	2
<b>Lukumäärä</b>	1
<b>Peruskartta</b>	204303 Nurmijärvi
<b>Koordinaatit</b>	6704868/3382942, z = 47,5
<b>Koordinaattiselite</b>	keskikoordinaatti, GPS-mittaus
<b>Maastomerkitä</b>	ei
<b>Pinta-ala</b>	tuntematon
<b>Rajaustarkkuus</b>	ohjeellinen, pinalöydöt
<b>Etäisyystieto</b>	Nurmijärven kirkosta 4,2 km kaakkoon

**OMISTAJATIEDOT**

<b>Alue/rekisterikylä</b>	Vantaanjoki/Palojoki
<b>Tila</b>	543-410-4-81 Kylä-Heikkilä
<b>Lisätietoja</b>	Maanomistajaa ei tavattu

**ARKISTOTIEDOT**

<b>Aikaisemmat tutkimukset ja löydöt</b>	–
	–

**INVENTOINTI**

<b>Aika</b>	Johanna Seppä 16.5.2006
<b>Löydöt</b>	KM 36224 kvartsia
<b>Karttaotteet</b>	204303 Nurmijärvi 1:20 000
<b>Kuvat</b>	f 140698

**KOHDEKUVAUS**

Kivikautinen asuinpaikka Palojoen kylässä Vantaanjokeen laskevan Kylmäojan Itäpuolella.

**TUTKIMUSKERTOMUS****Sijainti ja maasto**

Asuinpaikka sijaitsee Palojoen kylän ja Palojoen Metsäkylän välisen hiekkakankaan länsireunalla. Hiekkakankaalla Kylmäojantien länsipuolella on suuri hiekkakuoppa ja kuopan länsireunalla on metsästysmaja. Mäen alla on peltoa, laskee loivasti länteen kohti Kylmäojaa ja Vantaanjokea. Jokeen on matkaa noin 900 metriä. Kvartsien löytöpaikka on pellon reunassa 100 metriä metsästysmajasta länteen.

**Kohteen kuvaus**

Tutkimushistoria: –

Tarkastus: Vantaanjoen varresta asuinpaikkoja etsittäessä tarkastettiin Palojoen kylän pohjoispuolella olevan hiekkakankaan reunoja. Selvä rantatörmä on noin 60 m mpy korkeudella, paikalla olevista hiekkakuopista ei kuitenkaan löytynyt mitään. Pelto törmän alla on tasaista hiesumaata. Pellon itälaidalla oli heinikkokaistale (ratsupolkuna). Pellon ylä- eli itälaidasta lähinnä mäkeä noin 100 m metsästysmajasta länteen löytyi muutama kvartsi-iskos. Pelto oli hyvin kuiva ja kylvetty. Hiesun joukossa oli myös kiviä. Muutaman löydön perusteella asuinpaikkaa ei juurikaan pysty rajamaan eikä maastossa ei ole mitään selkeästi erottuvia piirteitä. Korkeutensa perusteella (47,5 m mpy) muihin Palojoelta löytyneisiin asuinpaikkoihin verrattuna löytöalueen voisi olettaa ulottuvan ennemminkin itään ylärinteeseen päin kuin alemmaksi.

**Luokitusehdotus 2**

**Lähilöytöjä** Kaitaranta, Suojala

**76. Kaunismäki****UUSI 100005847****PERUSTIEDOT**

<b>Mj-tyyppi</b>	asuinpaikat
<b>Ajoitus</b>	kivikautinen
<b>Rauhoitusluokka</b>	2
<b>Lukumäärä</b>	1
<b>Peruskartta</b>	204303 Nurmijärvi
<b>Koordinaatit</b>	6707554/3381988, z = 60
<b>Koordinaattiselite</b>	eteläraja, GPS-mittaus
<b>Maastomerkintä</b>	ei
<b>Pinta-ala</b>	tuntematon
<b>Rajaustarkkuus</b>	ohjeellinen, pinalöydöt
<b>Etäisyystieto</b>	Nurmijärven kirkosta 2,4 km länteen

**OMISTAJATIEDOT**

<b>Alue/rekisterikylä</b>	Vantaanjoki/Kirkonkylä
<b>Tila</b>	543-402-15-95 Myllymäki
<b>Lisätietoja</b>	maanomistaja tavattiin

**ARKISTOTIEDOT**

<b>Aikaisemmat tutkimukset ja löydöt</b>	–
	–

**INVENTOINTI**

<b>Aika</b>	Johanna Seppä 16.5.2006
<b>Löydöt</b>	KM 36225 kvartsia
<b>Karttaotteet</b>	204303 Nurmijärvi 1:20 000
<b>Kuvat</b>	f 140698-140699, dia 57994

**KOHDEKuvaus**

Kivikautinen asuinpaikka Vantaanjoen länsirannalla Tamppikosken ja Pikkukosken välissä.

**TUTKIMUSKERTOMUS****Sijainti ja maasto**

Asuinpaikka sijaitsee Nurmijärven kirkonkylän itäpuolella, Vantaanjoen länsirannalla ja Myllykosken pohjoispuolella. Joki kiertää Kaunismäen ympäri, mäen koillispuolella on Pikkukoski ja kaakkoispuolella Tamppikoski. Moottoritie kulkee 150 metriä mäen länsipuolella. Mäen laki on metsäinen (omakotitontti) ja jokeen laskevat rinteet ovat peltoa. Maaperä on hietaa ja hiesua.

**Kohteen kuvaus**

Tutkimushistoria: –

Tarkastus: Maasto mäen ympäristössä on oikein sopiva kivikautisen asuinpaikan sijainnille. Pellossa erottui useita törmiiä ja kumpareita kuten myös laajemmaltikin Myllykosken ympäristössä. Inventoinnin aikaan peltoa juuri parhaillaan kylvettiin ja tarkastusolosuhteet eivät olleet kovin hyvät. Hietamaasta läheltä metsän reunaa pellon yläosasta vielä kylvämättömästä kohdasta löytyi muutamia kvartseja kahdesta kohdasta mäen eri puolilta. Toinen löytökohta on mäen laen lounaisreunalla, jossa maa on kivetöntä hiekkaa ja toinen pohjoisreunalta, jossa hiekkamaa on kivistä. Löydöt olivat vähäiset ja asuinpaikan voi rajata lähinnä maaston perusteella. Löytökohdilla on väliä noin 200 metriä. Asuinpaikka voi hyvinkin jatkuu metsän puolelle. GPS-mittaukset löytökohdista 6707554/3381988 = eteläraja, 6707693/3382123 = pohjoisraja.

Paikalta alavirtaan Myllykoskelta on irtolöytönä yksittäinen kvartsi-iskos aivan joen nykyiseltä partaalta. Myllykoskella on myös museosilta ja luontopolku.

**Luokitusehdotus 2****Lähilöytöjä** Myllykoski, Hevoshaantie

**77. Vahterinmäki UUSI 100005848****PERUSTIEDOT**

<b>Mj-tyyppi</b>	kivirakenteet-röykkiöt
<b>Ajoitus</b>	ajoittamaton
<b>Rauhoitusluokka</b>	2
<b>Lukumäärä</b>	1
<b>Peruskartta</b>	204303 Nurmijärvi
<b>Koordinaatit</b>	6706213/3380011, z = 60
<b>Koordinaattiselite</b>	keskikoordinaatti, GPS-mittaus
<b>Maastomerkitä</b>	ei
<b>Pinta-ala</b>	2 x 1 m
<b>Rajaustarkkuus</b>	GPS-mittauksen tarkkuus 8 m
<b>Etäisyystieto</b>	Nurmijärven kirkosta 1,2 km kaakkoon

**OMISTAJATIEDOT**

<b>Alue/rekisterikylä</b>	Nurmijärvi/Kirkonkylä
<b>Tila</b>	543-402-2-5 Vahterimäki
<b>Lisätietoja</b>	maanomistajaa ei tavattu

**ARKISTOTIEDOT**

<b>Aikaisemmat tutkimukset ja löydöt</b>	-
	-

**INVENTOINTI**

<b>Aika</b>	Johanna Seppä 24.5.2006, oppaana Pertti Lilja
<b>Löydöt</b>	-
<b>Karttaotteet</b>	204303 Nurmijärvi 1:20 000
<b>Kuvat</b>	f 140716, dia 58000

**KOHDEKuvaus**

Kiviröykkiö metsässä kuivatun Nurmijärven länsirannalla.

**TUTKIMUSKERTOMUS****Sijainti ja maasto**

Kiviröykkiö sijaitsee Nurmijärven kirkonkylän kaakkoispuolella, Vahterinmäen kuivattuun Nurmijärveen viettävässä rinteessä. Paikka on metsäinen rinne Kirkkotien ja vanhan järven rantatörmän välissä. Maaperä on kivinen. Rinteessä on puro ja lähde. Röykkiö on noin 10 metriä rantatörmästä ylöspäin ja 15 metriä ojasta pohjoiseen.

**Kohteen kuvaus**

Tutkimushistoria: Pertti Liljan ilmoitus kiviröykkiöstä.

Tarkastus: Vahterinmäen kiviröykkiö sijaitsee kivikkoisessa rinteessä lähellä vanhaa rantatörmää kuten Järvelän röykkiöt. Myös ulkomuodoltaan se on samanlainen, matala ja pitkulainen. Matkaa Järvelän röykkiöille on 800 metriä länsilounaseen. Röykkiö näyttää jopa hieman kulmikkaalta, mitat ovat 2 x 1 m. Röykkiö on kasattu pyöristyneistä kivistä, samanlaisista, joita on ympäröivässä metsässä. Aivan röykkiön kohdalla ei ilmeisesti ole ollut peltoa, mutta ojan eteläpuolella on (suullinen tiedonanto: Pertti Lilja). Röykkiön iästä tai käyttötarkoituksesta ei ole tietoa, mutta se ei näytä mitenkään tyypilliseltä hautaröykkiöltä.

**Luokitusehdotus 2**

**Lähilöytöjä** Ala-Pekkola, Järvelä

**78. Metsälä****UUSI 1000005849****PERUSTIEDOT**

<b>Mj-tyyppi</b>	asuinpaikat
<b>Ajoitus</b>	kivikautinen
<b>Rauhoitusluokka</b>	2
<b>Lukumäärä</b>	1
<b>Peruskartta</b>	204303 Nurmijärvi
<b>Koordinaatit</b>	6710190/3384677, z = 57,5–60
<b>Koordinaattiselite</b>	itäraja, GPS-mittaus
<b>Maastomerkitä</b>	ei
<b>Pinta-ala</b>	50 x 25 m
<b>Rajaustarkkuus</b>	ohjeellinen, pinalöydöt
<b>Etäisyystieto</b>	Nurmijärven kirkosta 5,8 km koilliseen

**OMISTAJATIEDOT**

<b>Alue/rekisterikylä</b>	Vantaanjoki/Raala
<b>Tila</b>	543–412–1–20 Metsälä
<b>Lisätietoja</b>	maanomistajaa ei tavattu

**ARKISTOTIEDOT**

<b>Aikaisemmat tutkimukset ja löydöt</b>	–
	–

**INVENTOINTI**

<b>Aika</b>	Johanna Seppä 24.5.2006
<b>Löydöt</b>	KM 36226 kvartsia
<b>Karttaotteet</b>	204303 Nurmijärvi 1:20 000
<b>Kuvat</b>	f 140715

**KOHDEKuvaus**

Kivikautinen asuinpaikka Vantaanjoen itäpuolella Linnanajan varressa.

**TUTKIMUSKERTOMUS****Sijainti ja maasto**

Asuinpaikka sijaitsee Raalassa Vantaanjokeen laskevan Linnanajan etelärannalla. Metsälän talo on pienellä mäellä joen ja ojan haaran eteläpuolella. Löydöt ovat peräisin pellostä mäen pohjoisrinteeltä talosta 50 metriä koilliseen. Maaperä on pellossa pääasiassa hiesua, mäellä myös hiekkaa. Rinne laskee pohjoiseen kohti ojaa.

**Kohteen kuvaus**

Tutkimushistoria: –

Tarkastus: Vantaanjoen ranta-alueet ovat näillä main, etenkin vastarannalla Karhunkorvessa ja Koutissa hyvin tasaiset laajalti joen ympärillä. Metsälän kohdalla on pieni mäki, jonka reunuspeltoja pintapoisesti. Talon pohjoispuolelta löytyi vähän kvartsia. Pelto oli kylvetty ja kivinen. GPS-mittaukset otettiin löytöalueen rajoille: 6710190/3384677 = itäraja, 6710191/3384626 = länsiraja.

**Luokitusehdotus 2**

**Lähilöytöjä** Raala Jukola, Nybacka

**79. Peltola****UUSI 1000005857****PERUSTIEDOT**

<b>Mj-tyyppi</b>	asuinpaikat
<b>Ajoitus</b>	kivikautinen
<b>Rauhoitusluokka</b>	2
<b>Lukumäärä</b>	1
<b>Peruskartta</b>	204302 Klaukkala
<b>Koordinaatit</b>	6698482/3374942, z = 37,5
<b>Koordinaattiselite</b>	itäraja, GPS-mittaus
<b>Maastomerkintä</b>	ei
<b>Pinta-ala</b>	40 x 20 m
<b>Rajaustarkkuus</b>	ohjeellinen, pinalöydöt
<b>Etäisyystieto</b>	Nurmijärven kirkosta 10,1 km etelälounaaseen

**OMISTAJATIEDOT**

<b>Alue/rekisterikylä</b>	Isosuo/Klaukkala
<b>Tila</b>	543-403-19-39 Peltola
<b>Lisätietoja</b>	maanomistajaa ei tavattu

**ARKISTOTIEDOT**

<b>Aikaisemmat tutkimukset ja löydöt</b>	–
	–

**INVENTOINTI**

<b>Aika</b>	Johanna Seppä 24.5.2006, oppaana Pertti Lilja
<b>Löydöt</b>	KM 36227 kvartsia, saanto Pertti Lilja
<b>Karttaotteet</b>	204302 Klaukkala 1:20 000
<b>Kuvat</b>	f 140718

**KOHDEKUVAUS**

Kivikautinen asuinpaikka Klaukkalan kylän länsipuolella Isonsuon pohjoislaidalla.

**TUTKIMUSKERTOMUS****Sijainti ja maasto**

Asuinpaikka sijaitsee Klaukkalan taajaman länsipuolella, Isonsuon pohjoislaidalla jäähallista 500 metriä länteen. Maasto on etelään viettävää hiesupeltoa. Suon laidalla erottuu vanha rantatörmä kumpareena, jonka päältä on löytynyt kvartsi-iskoksia.

**Kohteen kuvaus**

Tutkimushistoria: Pertti Liljan ilmoitus kivikautisista löydöistä.

Tarkastus: Kylvettyä rantapeltoa pintapoimittiin ja kvartsia oli näkyvissä hieman laajemmalla alueella kuin aiemmin pellon eteläreunassa olevalla törmällä. Löytöalueen rajat mitattiin: 6698477/3374893 = länsiraja, 6698482/3374942 = itäraja. Löytöpaikan lähellä, sen pohjoispuolella on jättemaan läjitysalue.

Isosuo ympäristössä on useita kivikautisia asuinpaikkoja.

**Luokitusehdotus 2**

**Lähilöytöjä** Yli-Klaukka, Suoranta, Isosuo, Yli-Olli

**80. Mäntykivi****UUSI 1000005858****PERUSTIEDOT**

<b>Mj-tyyppi</b>	asuinpaikat
<b>Ajoitus</b>	kivikautinen
<b>Rauhoitusluokka</b>	2
<b>Lukumäärä</b>	1
<b>Peruskartta</b>	204401 Rajamäki
<b>Koordinaatit</b>	6711917/3384547, z = 65–67,5
<b>Koordinaattiselite</b>	itäraja, GPS-mittaus
<b>Maastomerkitä</b>	ei
<b>Pinta-ala</b>	40 x 40 m
<b>Rajaustarkkuus</b>	ohjeellinen, pintalöydöt
<b>Etäisyystieto</b>	Nurmijärven kirkosta 6,7 km koilliseen

**OMISTAJATIEDOT**

<b>Alue/rekisterikylä</b>	Vantaanjoki/Raala
<b>Tila</b>	543–412–1–1017 Mäntykivi
<b>Lisätietoja</b>	maanomistajaa ei tavattu

**ARKISTOTIEDOT**

<b>Aikaisemmat tutkimukset ja löydöt</b>	–
	–

**INVENTOINTI**

<b>Aika</b>	Johanna Seppä 17.5.2006
<b>Löydöt</b>	KM 36228 kvartsia
<b>Karttaotteet</b>	204401 Rajamäki 1:20 000
<b>Kuvat</b>	f 140701

**KOHDEKUVAUS**

Kivikautinen asuinpaikka Vantaanjoen itärannalla ja Raalantien pohjoispuolella.

**TUTKIMUSKERTOMUS****Sijainti ja maasto**

Asuinpaikka sijaitsee Vantaanjoen itärannalla Raalan kartanosta 200 metriä luoteeseen, Raalantien (1321) pohjoispuolella. Paikalla on joen rantatörmän päällä peltoa ja metsäsaareke, mäki, jolla on muutama omako-tilalo. Peltorinne laskee länteen ja kaakkoon. Jyrkin törmä jokeen on metsäsaarekkeen länsipuolella 60 m mpy. Löydöt ovat peräisin metsäsaarekkeen kaakkoiskulmasta, jossa on loiva törmä, pieni ”lahdelma”. Maa-perä on pääasiassa hiesua, metsäsaarekkeen reunoilla myös hietaa.

**Kohteen kuvaus**

Tutkimushistoria: –

Tarkastus: Raalan kartanon ympäristössä on laajoja kumpuilevia peltoja Vantaanjoen varressa ja jokeen laskee pieniä sivuhaaroja. Alueelta voi olettaa löytyvän kivikautisia asuinpaikkoja. Yhdestä tarkastetusta kohdasta Raalantien ja Askarintien risteyksen länsipuolelta löytyikin kvartsia. Selkeimmät löydöt havaittiin metsäsaarekkeen kaakkoispuolisessa peltorinteessä. Tällä kohdin oli hietamaassa useita kvartsi-iskoksia. Peltoa ei kuitenkaan kovin tarkkaan kuljettu läpi, sillä siinä kasvoi jo herneenversoja. Löytöalueelle mitattiin rajat: 6711898/3384536 = länsiraja, 6711917/3384547 = itäraja. Löydöt näyttivät olevan runsaamat pellon ja metsäsaarekkeen rajalla, joten löytöalue voisi jatkua myös ”niemen kärkeen” eli metsäsaarekkeen eteläreunaan. Metsäsaarekkeessa oleviin taloihin oli vedetty tie pellon poikki ja tien laidoilla oli levinnyt peltoon runsaasti sepeliä, ei kuitenkaan löytöalueelle asti. Saarekkeen itäreunalla oli myös viemärikaivantoja. Yksi epämääräisempi ”iskos” löytyi myös aivan pellon kaakkoiskulmasta läheltä Askarintien laidassa olevaa levikettä. Metsäsaarekkeen länsipuolella pelto oli kynnety ja sateen huutelema. Pellon pinnalla näkyi kaikenlaisia kiveä, myös lohkoontunutta ja vähän historiallisen ajan roskaa. Vain yksi iskoksentapainen löytyi saarekkeen länsipuolelta.



Nurmijärven alueelta Vantaanjoen varresta ei ennen 2006 inventointia tunnettu kivikautisia asuinpaikkoja.

**Luokitusehdotus 2**

**Lähilöytöjä** Raala Jukola, Tunturivuori

**81. Linnanmäki 1 UUSI 1000005859****PERUSTIEDOT**

<b>Mj-tyyppi</b>	asuinpaikat
<b>Ajoitus</b>	kivikautinen
<b>Rauhoitusluokka</b>	2
<b>Lukumäärä</b>	1
<b>Peruskartta</b>	204112 Perttula
<b>Koordinaatit</b>	6703460/3374371, z = 40
<b>Koordinaattiselite</b>	keskikoordinaatti, GPS-mittaus
<b>Maastomerkitä</b>	ei
<b>Pinta-ala</b>	tuntematon
<b>Rajaustarkkuus</b>	ohjeellinen, pinalöydöt
<b>Etäisyystieto</b>	Nurmijärven kirkosta 6,6 km lounaaseen.

**OMISTAJATIEDOT**

<b>Alue/rekisterikylä</b>	Valkjärvi/Valkjärvi
<b>Tila</b>	543-415-3-187 Hyypiä
<b>Lisätietoja</b>	maanomistajaa ei tavattu

**ARKISTOTIEDOT**

<b>Aikaisemmat tutkimukset ja löydöt</b>	–
	–

**INVENTOINTI**

<b>Aika</b>	Johanna Seppä 5.5.2006, oppaana Pertti Lilja
<b>Löydöt</b>	KM 36229 kvartsia, saanto Pertti Lilja
<b>Karttaotteet</b>	204112 Perttula 1:20 000
<b>Kuvat</b>	f 140651, dia 57980

**KOHDEKuvaus**

Kivikautinen asuinpaikka pellossa Valkjärven koulun itäpuolella.

**TUTKIMUSKERTOMUS****Sijainti ja maasto**

Asuinpaikka sijaitsee Valkjärven luoteispäässä, Valkjärven koulun ja Valkjärventien itäpuolella, Linnanmäen itään laskevassa rinteessä. Alue on peltoa, tien laidassa kuusimetsää. Tien itälaidalla on myös kalliojyrkännettä. Matkaa koululta asuinpaikalle on noin 200 m itäkoilliseen. Asuinpaikka on jyrkimmän rinteiden alapuolella, kohdalla on pieni viljelemätön kohta, pajupusikko. Maaperä on savea.

**Kohteen kuvaus**

Tutkimushistoria: Pertti Liljan ilmoitus kivikautisista löydöistä.

Tarkastus: Kvartsien löytöpaikka tarkastettiin. Pelto oli kuiva ja pääosin kyntämättä. Pieni ala pajupusikon ympäriltä oli muokattu. Yksi hyvälaatuinen kvartsiydin havaittiin olkisen pellon pinnalta. Tarkempaa rajausta ei voitu tehdä. GPS-mittaus löytöpaikalta 6703460/3374371 = keskikoordinaatti. Pellossa oli myös lasia ja tiiltä.

Tältä alueelta Valkjärven pohjoispäästä luulisi löytyvän useita asuinpaikkoja, sillä paikalla on kahden vesireitin haarakohta, Kuha-/Kyläjoki pohjoiseen ja Luhtajoki etelään. Saman pellon luoteiskulmasta on myös löytynyt uusi asuinpaikka, ks. Linnanmäki 2.

**Luokitusehdotus 2**

**Lähilöytöjä** Linnanmäki 2, Numlahden koski, Numlahti

**82. Linnanmäki 2****UUSI 1000005860****PERUSTIEDOT**

<b>Mj-tyyppi</b>	asuinpaikat
<b>Ajoitus</b>	kivikautinen
<b>Rauhoitusluokka</b>	2
<b>Lukumäärä</b>	1
<b>Peruskartta</b>	204112 Perttula
<b>Koordinaatit</b>	6703661/3374305, z = 50
<b>Koordinaattiselite</b>	eteläraja, GPS-mittaus
<b>Maastomerkintä</b>	ei
<b>Pinta-ala</b>	40 x 40 m
<b>Rajaustarkkuus</b>	ohjeellinen, pintalöydöt
<b>Etäisyystieto</b>	Nurmijärven kirkosta 6,4 km lounaaseen

**OMISTAJATIEDOT**

<b>Alue/rekisterikylä</b>	Valkjärvi/Valkjärvi
<b>Tila</b>	543-415-3-187 Hyypiä
<b>Lisätietoja</b>	maanomistajaa ei tavattu

**ARKISTOTIEDOT**

<b>Aikaisemmat tutkimukset ja löydöt</b>	–
	–

**INVENTOINTI**

<b>Aika</b>	Johanna Seppä 5.5.2006, oppaana Pertti Lilja
<b>Löydöt</b>	KM 36230 kvartsia, saanto Pertti Lilja
<b>Karttaotteet</b>	204112 Perttula 1:20 000
<b>Kuvat</b>	f 140652, dia 57981

**KOHDEKuvaus**

Kivikautinen asuinpaikka pellossa Valkjärven luoteispäässä Linnanmäen itärinteellä.

**TUTKIMUSKERTOMUS****Sijainti ja maasto**

Asuinpaikka sijaitsee Valkjärven luoteispäässä, Linnanmäen koillis- ja Valkjärventien itäpuolella, Linnanmäen itään laskevassa rinteessä. Alue on peltoa, tien laidassa kuusimetsää. Tien itälaidalla on myös kalliojyrkännettä. Asuinpaikka on jyrkimmän rantatörmän päällä aivan pellon luoteiskulmassa lähellä Valkjärventietä. Rinne laskee jyrkästi itään alas jokeen. Maaperä on hiesua.

**Kohteen kuvaus**

Tutkimushistoria: Pertti Liljan ilmoitus kivikautisista löydöistä. Peltorinteen yläosasta on löytynyt kvartsia.

Tarkastus: Kvartsien löytöpaikka tarkastettiin. Pelto oli olkinen ja kynnetty. Muutamia kvartseja näkyi pellon pinnalla, mutta myös lasia ja tiiltä. Asuinpaikka on rajattu pellon pinnalla näkyvien löytöjen perusteella. Sama rinne jatkuu myös etelään metsän puolelle. Metsässä tarkastettiin tuulenkaatoja, joissa näkyi vain puhdasta hiekkaa. GPS-mittaus kvartsien löytöpaikalta 6703661/3374305 = löytöalueen eteläraja pellossa.

Tältä alueelta Valkjärven pohjoispäästä luulisi löytyvän useita asuinpaikkoja, sillä paikalla on kahden vesireitin haarakohta, Kuha-/Kyläjoki pohjoiseen ja Luhtajoki etelään. Samasta pellostakin noin 250 metriä etelään on myös löytynyt uusi asuinpaikka, ks. Linnanmäki 1.

**Luokitusehdotus 2**

**Lähilöytöjä** Linnanmäki 1, Numlahden koski, Numlahti

**83. Kylänperä****UUSI 100005861****PERUSTIEDOT**

<b>Mj-tyyppi</b>	asuinpaikat
<b>Ajoitus</b>	kivikautinen
<b>Rauhoitusluokka</b>	2
<b>Lukumäärä</b>	1
<b>Peruskartta</b>	204112 Perttula
<b>Koordinaatit</b>	6702641/3369669, z = 40
<b>Koordinaattiselite</b>	eteläraja, GPS-mittaus
<b>Maastomerkintä</b>	ei
<b>Pinta-ala</b>	kaksi löytöaluetta, joilla väliä noin 100 m
<b>Rajaustarkkuus</b>	ohjeellinen, pintalöydöt
<b>Etäisyystieto</b>	Nurmijärven kirkosta 10,9 km länsilounaaseen

**OMISTAJATIEDOT**

<b>Alue/rekisterikylä</b>	Lepsämänjoki/Lepsämä
<b>Tila</b>	543-406-9-44 Kylänperä
<b>Lisätietoja</b>	maanomistajaa ei tavattu

**ARKISTOTIEDOT**

<b>Aikaisemmat tutkimukset ja löydöt</b>	–
	–

**INVENTOINTI**

<b>Aika</b>	Johanna Seppä 4.5.2006, oppaana Pertti Lilja
<b>Löydöt</b>	KM 36231 kvartsia, saanto Pertti Lilja
<b>Karttaotteet</b>	204112 Perttula 1:20 000
<b>Kuvat</b>	f 140638-140639, dia 57979

**KOHDEKuvaus**

Kivikautinen asuinpaikka pellossa Lepsämän Kylänpäässä Lepsämänjoen itätörmällä.

**TUTKIMUSKERTOMUS****Sijainti ja maasto**

Asuinpaikka sijaitsee Lepsämän Kylänpäässä Lepsämänjoen itätörmällä. Peltolantie kulkee asuinpaikan poikki. Maasto on rantapeltoa, jossa 40 m mpy korkeuskäyrä muodostaa niemekkeen länttä kohti. Jokilaaksoissa on tässä kohtaa kapeikko. Maaperä on savea.

**Kohteen kuvaus**

Tutkimushistoria: Pertti Liljan ilmoitus kivikautisista löydöistä. Syksyllä 2005 on löytynyt kvartsia Lepsämänjoen rantapellostaa.

Tarkastus: Pelto oli inventoinnin aikaan kuiva eikä mitään uusia havaintoja asuinpaikasta saatu. GPS-mittaukset otettiin löytäjän osoittamista paikoista Peltolantien etelä- ja pohjoispuolelta. Maasto mukaan koko "niemen kärki" voi olla asuinpaikkaa. Löytäjän mukaan paikalla on kaksi löytökeskittymää: 6702641/3369669 = eteläraja, 6702717/3369638 = pohjoisraja.

Kylänpään pohjoispuolista jokilaaksoa tarkastettiin myös esim. Helkunkulmalla Södergårdinmäen itärinteen peltoja, jossa erottui hyviä törmäitä. Mitään muuta ei nyt tällä kertaa kuitenkaan löytynyt. Lepsämän kylän alue kuului inventoinnin tärkeimpiin, sillä kylässä on kaavoitus meneillään. Lepsämän kylästä tunnetaan muutamia kivikautisia irtolöytöjä ja suhteellisen vastikään löydettyjä asuinpaikkoja. Jokilaakson reunoilta voi varmaankin vielä löytää lisää asuinpaikkoja.

**Luokitusehdotus 2**

**Lähilöytöjä** Ali-Labbart, Kyyhkylä

**84. Ristola****UUSI 100005863****PERUSTIEDOT**

<b>Mj-tyyppi</b>	asuinpaikat
<b>Ajoitus</b>	kivikautinen
<b>Rauhoitusluokka</b>	2
<b>Lukumäärä</b>	1
<b>Peruskartta</b>	204112 Perttula
<b>Koordinaatit</b>	6705239/3369720, z = 40
<b>Koordinaattiselite</b>	keskikoordinaatti, GPS-mittaus
<b>Maastomerkitä</b>	ei
<b>Pinta-ala</b>	60 x 20 m
<b>Rajaustarkkuus</b>	ohjeellinen, pintalöydöt
<b>Etäisyystieto</b>	Nurmijärven kirkosta 10 km länsilounaaseen

**OMISTAJATIEDOT**

<b>Alue/rekisterikylä</b>	Hyypiönmäki/Nummenpää
<b>Tila</b>	543-409-35-1 Hyypiänmäki
<b>Lisätietoja</b>	maanomistaja? tavattiin

**ARKISTOTIEDOT**

<b>Aikaisemmat tutkimukset ja löydöt</b>	–
	–

**INVENTOINTI**

<b>Aika</b>	Johanna Seppä 23.5.2006
<b>Löydöt</b>	KM 36233 kvartsia
<b>Karttaotteet</b>	204112 Perttula 1:20 000
<b>Kuvat</b>	f 140713, dia 57998

**KOHDEKUVAUS**

Kivikautinen asuinpaikka Nummenpäässä Kohon aukean kaakkoispäässä Hyypiönmäen itärinteessä.

**TUTKIMUSKERTOMUS****Sijainti ja maasto**

Asuinpaikka sijaitsee laajan Kohon viljelyaukean kaakkoispäässä Lepsämänjoen yläjuoksulla. Joki kiertää Hyypiönmäen pohjoispuolelta ja kulkee kapeikosta Hyypiönmäen ja Passanmäen välistä länteen Valkeissuon peltolaaksoon. Ristolalan talo sijaitsee joen itärannalla ja asuinpaikka kapeikossa joen länsirannalla vas-ta raivatussa pellossa joen rantatörmän päällä. Peltotasanteen länsipuolella on kalliojyrkänne, jossa on pieni luola.

**Kohteen kuvaus**

Tutkimushistoria: –

Tarkastus: Asuinpaikka löytyi Valkeissuon laakson reunan muinaistörmää tarkastettaessa. Ristolalan talon kohdalta pääsi joen yli Hyypiönmäen reunalle, joen törmän päällä on hieno tasanne, joka viettää itään kohti jokea ja pohjoiseen kohti Kohon aukiota. Törmän pohjoisreunalla löytyi jonkin verran kvartsia kylvetystä pel-losta pieneltä alalta. GPS-mittaus 6705239/3369720 = keskikoordinaatti. Hyypiönmäen kalliojyrkänne on epätasainen, hieman lippamainen ja jyrkänteen pohjoisreunalla ylempänä rinteessä on pieni luola, johon voisi juuri yksi ihminen mahtua kyykkimään. Luola on noin puoli metriä leveä, metrin korkea ja saman verran syvä. Ristolassa kerrottiin, että luola on ollut ennen isompi, mutta sitä on täytetty.

Joen itäpuoli kapeikon kohdalla oli pihamaana ja joen varren pelloille Ristolalan talon eteläpuolelle oli tuotu turvetta ja mutaa. Edempänä Passanmäen ja Myyrinmäen eteläpuolisilta pelloilta ei löytynyt mitään.

**Luokitusehdotus 2****Lähilöytöjä** Hakalanniitty, Hyypiönmäki

**85. Perttula****UUSI 100005864****PERUSTIEDOT**

<b>Mj-tyyppi</b>	asuinpaikat
<b>Ajoitus</b>	kivikautinen
<b>Rauhoitusluokka</b>	2
<b>Lukumäärä</b>	1
<b>Peruskartta</b>	204112 Perttula
<b>Koordinaatit</b>	6705810/3372871, z = 42,5–45
<b>Koordinaattiselite</b>	keskikoordinaatti, GPS-mittaus
<b>Maastomerkitä</b>	ei
<b>Pinta-ala</b>	100 x 100 m
<b>Rajaustarkkuus</b>	ohjeellinen, pintalöydöt
<b>Etäisyystieto</b>	Nurmijärven kirkosta 6,9 km länsilounaaseen

**OMISTAJATIEDOT**

<b>Alue/rekisterikylä</b>	Valkeissuo/Perttula
<b>Tila</b>	543–411–2–86 Perttula
<b>Lisätietoja</b>	maanomistajaa ei tavattu

**ARKISTOTIEDOT**

<b>Aikaisemmat tutkimukset ja löydöt</b>	–
	–

**INVENTOINTI**

<b>Aika</b>	Johanna Seppä 23.5.2006
<b>Löydöt</b>	KM 36234 kvartsia, palanutta luuta
<b>Karttaotteet</b>	204112 Perttula 1:20 000
<b>Kuvat</b>	f 140714, dia 57999

**KOHDEKuvaus**

Kivikautinen asuinpaikka Perttulan kylässä Perttulan talon pohjoispuolella.

**TUTKIMUSKERTOMUS****Sijainti ja maasto**

Asuinpaikka sijaitsee Perttulan kylässä Valkeissuon laakson itäpäässä, Perttulan talosta 150 metriä pohjoiseen. Maasto on koilliseen viettävää peltorinnettä ja löydöt ovat peräisin törmän päältä ja rinteestä pienen ladon ja metsäsaarekkeen välistä (ei näy peruskartassa). Asuinpaikan eteläpuolella kulkee Yli-Lepsämäntie. Maaperä on hiesua.

**Kohteen kuvaus**

Tutkimushistoria: –

Tarkastus: Asuinpaikka löytyi Valkeissuon laakson reunan muinaistörmiä tarkastettaessa. Perttulan talon pohjoispuolella on selvä törmä aivan ”muinaislahden perukassa”. Törmän päältä ja rinteestä pienen ladon ja metsäsaarekkeen välistä löytyi sateesta märän pellon pinnalta runsaasti kvartsia suhteellisen laajalta alueelta. Pellossa näkyi paljon myös posliinia ja muuta historiallisen ajan roskaa. Löytöalueen rajat mitattiin: 6705767/3372890 = eteläraja, 6705810/3372871 = keskikoordinaatti, 6705845/3372870 = pohjoisraja.

Laakson eteläreuna näyttää maastoltaan paremmalta kivikautiselle asutukselle kuin pohjoislaita, jossa rinteet ovat loivempia. Eteläreunalta voi vielä löytyä lisää asuinpaikkoja, etenkin laakson lounaisreuna on vielä tarkastamatta. Nytkin siellä oli laajalti heinäpeltoa, mutta korkeussuhteet ovat lupaavat. Myös Valkeissuon laakson eteläpuolelle kurottuu kapeita ojalaaksoja hieman korkeampina (ks. Mahoniitynmäki, löytöpaikka). Laakson itäpäässä on vain kapea, noin yhdenkilometrin kannas itään kuivattuun Kuhajärveen, jossa asuinpaikkoja on Valkeissuota korkeammalla.

**Luokitusehdotus 2****Lähilöytöjä** Tuhkurinoja, Ristola



**86. Kylmänoja****UUSI 100005865****PERUSTIEDOT**

<b>Mj-tyyppi</b>	asuinpaikat
<b>Ajoitus</b>	kivikautinen
<b>Rauhoitusluokka</b>	2
<b>Lukumäärä</b>	1
<b>Peruskartta</b>	204210 Vihtijärvi
<b>Koordinaatit</b>	6714298/3369982, z = 87,5
<b>Koordinaattiselite</b>	keskikoordinaatti, GPS-mittaus
<b>Maastomerkitä</b>	ei
<b>Pinta-ala</b>	tuntematon
<b>Rajaustarkkuus</b>	ohjeellinen, pinta-lyödyt
<b>Etäisyystieto</b>	Nurmijärven kirkosta 11,9 km luoteeseen

**OMISTAJATIEDOT**

<b>Alue/rekisterikylä</b>	Vihtijärvi/Nummenpää
<b>Tila</b>	543-409-15-62 Röykkä
<b>Lisätietoja</b>	maanomistaja? tavattiin

**ARKISTOTIEDOT**

<b>Aikaisemmat tutkimukset ja löydöt</b>	–
	–

**INVENTOINTI**

<b>Aika</b>	Johanna Seppä 29.5.2006
<b>Löydöt</b>	KM 36235 kvartsia, palanutta luuta
<b>Karttaotteet</b>	204210 Vihtijärvi 1:20 000
<b>Kuvat</b>	f 140719, dia 58002

**KOHDEKuvaus**

Kivikautinen asuinpaikka Vihtijärven etelärannalla Kaisaniemestä 200 metriä itään.

**TUTKIMUSKERTOMUS****Sijainti ja maasto**

Asuinpaikka sijaitsee Vihtijärven etelärannalla pienen hiekkaisen mäen (Kylmänojan talon) luoteisrinteellä, noin 40 metriä järven rannasta. Lehtirannantie kulkee rantaa myöten mökeille, tien kohdalla on myös Nurmijärven kunnan raja. Lehtirannantien länsipuolella rannassa on pieni pelto, joka laskee loivasti koilliseen Vihtijärveen. Vihtijärven korkeus on 86,5 m mpy.

**Kohteen kuvaus**

Tutkimushistoria: –

Tarkastus: Inventoinnissa yritettiin löytää kivikautisia asuinpaikkoja myös muinaista merenrataa ja jokilaaksoja korkeammista ja jo varhain merestä kuroutuneista järvien ja lampien rannoilta. Nurmijärven pohjoisosassa on muutamia tällaisia järviä, joiden korkeus on yli 80 m mpy ja jotka ovat vielä järvinä toisin kuin eteläosan kuivatut alavat järvet. Vihdinjärven etelärannalla on vain pieni kaistale, joka ulottuu Nurmijärven kunnan alueelle. Täältä löytyi hiekkaisesta rantapellostä läheltä järven rantaa yksi kvartsi-iskos ja palaneen luun kappale. Pelto oli kynnetty syvästi ja löytökohdalla maaperä oli hiekkaa, mutta enempää löytöjä ei näkynyt. Löydöt tulivat läheltä pellon itäreunaa ja tietä. Maaston mukaan asuinpaikka voisi jatkua myös tien itäpuolelle, jossa on samaa tasannetta ennen mäen jyrkempää rinnettä. Asuinpaikkaa ei pystytty rajaamaan vähäisten löytöjen perusteella. GPS-mittaus löytöpaikalta 6714298/3369982 = keskikoordinaatti. Mäen itäpuolisilla pelloilla istutettiin parhaillaan kaalia ja paikoitellen oli hiekkaisia rinteitä, ehkä kuitenkin liian kaukana järven rannasta. Muuta ei tältä alueelta löytynyt.

Tämä asuinpaikka on toistaiseksi Nurmijärven pohjoisin. Lähimmät löydöt ovat kolme ja puoli kilometriä etelään sijaitsevat Rauhala 1 ja 2, joiden korkeus on noin 80 m mpy. Tätäkin pohjoisempaa lähellä Hyvinkään rajaa Suomiehessä on lukuisia irtolöytöjä, mutta asuinpaikkoja sieltä ei ole vielä löytynyt.

## **Luokitusehdotus 2**

### **Lähilöytöjä –**

**87. Mattila 2****UUSI 100006607****PERUSTIEDOT**

<b>Mj-tyyppi</b>	asuinpaikat
<b>Ajoitus</b>	kivikautinen
<b>Rauhoitusluokka</b>	2
<b>Lukumäärä</b>	1
<b>Peruskartta</b>	204111 Lepsämä
<b>Koordinaatit</b>	6696554/3372310, z = 45
<b>Koordinaattiselite</b>	keskikoordinaatti, GPS-mittaus
<b>Maastomerkitä</b>	ei
<b>Pinta-ala</b>	tuntematon
<b>Rajaustarkkuus</b>	ohjeellinen, pintalöydöt
<b>Etäisyystieto</b>	Nurmijärven kirkosta 13 km lounaaseen

**OMISTAJATIEDOT**

<b>Alue/rekisterikylä</b>	Lepsämänjoki/Klaukkala
<b>Tila</b>	543-403-5-358 Mattila (mahd. myös 543-403-5-41 Pajamäki)
<b>Lisätietoja</b>	Pajamäessä käytiin kyselemässä

**ARKISTOTIEDOT**

<b>Aikaisemmat tutkimukset ja löydöt</b>	–
	–

**INVENTOINTI**

<b>Aika</b>	Johanna Seppä 30.5.2006
<b>Löydöt</b>	KM 36325 saanto Pertti Lilja
<b>Karttaotteet</b>	204111 Lepsämä 1:20 000
<b>Kuvat</b>	–

**KOHDEKuvaus**

Kivikautinen asuinpaikka Mattilan tilan maalla Kuonomäen ja Lepsämänjoen välissä.

**TUTKIMUSKERTOMUS****Sijainti ja maasto**

Asuinpaikka sijaitsee Lepsämäenjoen pohjoisrannalla Mattilan tilan maalla, talosta 200 metriä etelään. Paikka on Kuonomäen eteläreunaa Lepsämänjoentien länsipuolella. Kumpareella olevien talojen eteläpuolella on pellossa jyrkkä törmä alas jokeen. Löydöt ovat rinteestä törmän päältä. Maaperä on hiesua.

**Kohteen kuvaus**

Tutkimushistoria: Pertti Liljan ilmoitus kivikautisista löydöistä.

Tarkastus: Inventoinnin aikaan oli käytävissä vain kartta, jossa oli merkki löytöpaikasta. Paikka tarkastettiin, mutta heinäpellossa ei näkynyt mitään. Pajamäen talojen pohjoispuolella oli hieman avointa peltoa, jossa näkyi vain historiallisen ajan löytöjä. Myöhemmin syksyllä Pertti Lilja ilmoitti, että kyseinen pelto oli kynnetty ja lisää kivikautisia esineitä oli löytynyt. Löydöt ovat pieni teräosaltaan hiottu kivialtta ja kvartsi-iskoksia. Löydöt toimitettiin Museovirastoon ja voitiin todeta, että kyseessä on uusi aiemmin tuntematon kivikautinen asuinpaikka. Kuonomäen ja Isosuon ympäristössä on hyvin tiheässä sekä löytö- että asuinpaikkoja. Mattilan talon maalta on aiemmin löydetty kiviesineitä irtolöytöinä, ks. Kuonomäki (KM 9436:1 kourutaltilta ja KM 9595 reikäkivi). Ainakin reikäkivi on löytynyt hieman pohjoisempaa ja löytöpaikka on jäänyt Kuonomäentien alle.

**Luokitusehdotus 2**

**Lähilöydöt** Kuonomäki, Kivivuori

## IRTOLÖYTÖPAIKAT

### 88. Lepsämänjoen niemi **543040001**

#### PERUSTIEDOT

<b>Mj-tyyppi</b>	löytöpaikat–irtolöytöpaikat
<b>Ajoitus</b>	kivikautinen
<b>Lukumäärä</b>	1
<b>Peruskartta</b>	204111 Lepsämä
<b>Koordinaatit</b>	6696104/3373695, z = 35–37,5
<b>Koordinaattiselite</b>	uusi GPS-mittaus
<b>Rajaustarkkuus</b>	ohjeellinen, pintalöydöt
<b>Etäisyystieto</b>	Nurmijärven kirkosta 12,6 km lounaaseen

#### OMISTAJATIEDOT

<b>Alue/rekisterikylä</b>	Lepsämänjoki/ Klaukkala
<b>Tila</b>	543–403–6–178 Kiiala
<b>Lisätietoja</b>	–

#### ARKISTOTIEDOT

<b>Aikaisemmat tutkimukset ja löydöt</b>	Kreetta Lesell 2001 inventointi (inv. nro 1 irtol.) KM 31898 kvartsia
--	--

#### INVENTOINTI

<b>Aika</b>	Johanna Seppä 18.5.2006. Oppaana Alpo Forsström.
<b>Löydöt</b>	KM 36336
<b>Karttaotteet</b>	204111 Lepsämä 1:20 000
<b>Kuvat</b>	–

#### KOHDEKUVAUS

Kreetta Lesell 2001: Kvartsi-iskos on löytynyt Kiialankallion pohjoispuolelta paikasta, missä Lepsämänjoki muodostaa niemen pohjoiseen Lepsämän–Klaukkalan tien eteläpuolella. Löytöpaikka on pellolla.

#### TUTKIMUSKERTOMUS

##### **Sijainti ja maasto**

Paikalla on luoteeseen viettävä peltorinne, jonka alaosa kvartsi-iskos on löytynyt.

##### **Kohteen kuvaus**

Inventoinnin aikana huomattiin, että löytöpaikan koordinaattitiedoissa oli jotain epäselvää (koordinaatti ja karttamerkki eivät täsmänneet). Paikalla käytiin tekemässä uusi GPS-mittaus. Pelto oli kylvettyä ja pellon pinnalla näkyi mittauskohdassa yksi kvartsin kappale (ei talletettu). Paikalla voi hyvinkin olla asuinpaikka, mutta löydöt ovat vielä hyvin vähäiset. Rajaaminen on vaikeaa, sillä löytöjä on yksittäisiä hajallaan pellossa. Ilmeisesti yksi löytökohta on alhaalla aivan joen rannassa, muut ylempänä pellossa mäen rinteillä.

Inventoinnin jälkitöiden aikaan 27.11. Pertti Lilja toimitti lisää löytöjä samasta pellostä (KM 36336). Toinen löytökohta vastaa Lesellin karttamerkin kohtaa ja toinen on siitä 100 metriä itään mäen ja tien eteläpuolella. Löytöpaikkojen sijainti mitattuna peruskartasta 6696020/3373720 ja 6696030/3373850.

**Lähilöytöjä** Jokiranta 1 ja 2, Ahola 2, Kiiala

**89. Jokiranta 543040002****PERUSTIEDOT**

<b>Mj-tyyppi</b>	löytöpaikat–irtolöytöpaikat
<b>Ajoitus</b>	kivikautinen
<b>Lukumäärä</b>	1
<b>Peruskartta</b>	204111 Lepsämä
<b>Koordinaatit</b>	6695855/3373336, z = 35
<b>Koordinaattiselite</b>	uusi GPS-mittaus
<b>Rajaustarkkuus</b>	ohjeellinen, tarkastus
<b>Etäisyystieto</b>	Nurmijärven kirkosta 13,2 km lounaaseen

**OMISTAJATIEDOT**

<b>Alue/rekisterikylä</b>	Lepsämänjoki/ Klaukkala
<b>Tila</b>	543–403–6–132 Jokiranta
<b>Lisätietoja</b>	–

**ARKISTOTIEDOT**

<b>Aikaisemmat tutkimukset ja löydöt</b>	Kreetta Lesell 2001 inventointi (inv. nro 2 irtol.) KM 31899 kvartssia
--	---

**INVENTOINTI**

<b>Aika</b>	Johanna Seppä 3.5.2006
<b>Löydöt</b>	–
<b>Karttaotteet</b>	204111 Lepsämä 1:20 000
<b>Kuvat</b>	–

**KOHDEKUVAUS**

Kaksi kvartsi-iskosta on löydetty Kiialankallion luoteispuolelta paikasta, jossa Lepsämänjoki muodostaa niemien etelään Lepsämän–Klaukkalan tien eteläpuolella. Löytöpaikka sijaitsee pellolla joen ja Jokirannan talon välissä.

**TUTKIMUSKERTOMUS****Sijainti ja maasto**

Löytöpaikka on etelälounaaseen viettävää peltorinnettä Lepsämänjoen pohjoisrannalla.

**Kohteen kuvaus**

Inventoinnin aikana huomattiin, että löytöpaikan koordinaattitiedoissa oli jotain epäselvää. Paikalla käytiin tekemässä uusi GPS-mittaus. Löytöpaikka arvioitiin Lesellin karttamerkin perusteella. Pelto oli heinällä, joten mitään uusia havaintoja ei tehty. Jokirannan talo näytti olevan tyhjiällä.

Samalta pellolta on löytynyt myös reikäkirves KM 9326:1, ks. Jokiranta 2

**Lähilöytöjä** Jokiranta 2, Lepsämänjoen niemi, Kivivuori

**90. Mäntysalo****543040003****PERUSTIEDOT**

**Mj-tyyppi** löytöpaikat–irtolöytöpaikat  
**Ajoitus** kivikautinen  
**Lukumäärä** 1  
**Peruskartta** 204302 Klaukkala  
**Koordinaatit** 6700341/3377011, z = 25–30  
**Koordinaattiselite** keskikoordinaatti  
**Rajaustarkkuus** ohjeellinen, tarkastus  
**Etäisyystieto** Nurmijärven kirkosta 7,5 km etelälounaaseen

**OMISTAJATIEDOT**

**Alue/rekisterikylä** Klaukkala  
**Tila** 543–403–13–15 Pakaranta II  
**Lisätietoja** –

**ARKISTOTIEDOT**

**Aikaisemmat tutkimukset ja löydöt** Kreetta Lesell 2001 inventointi (inv. nro 3 irtol.)  
KM 31901 kvartsikaavin

**INVENTOINTI**

**Aika** ei tarkastettu vuonna 2006  
**Löydöt** –  
**Karttaotteet** 204302 Klaukkala 1:20 000  
**Kuvat** –

**KOHDEKUVAUS**

Kvartsikaavin on löydetty Luhtajoen itäpuolelta, Mäntysalo-nimisen mäen välistä pellon ja metsän rajalta.

**91. Koivula****543040004****PERUSTIEDOT**

**Mj-tyyppi** löytöpaikat–irtolöytöpaikat  
**Ajoitus** kivikautinen  
**Lukumäärä** 1  
**Peruskartta** 204302 Klaukkala  
**Koordinaatit** 6697519/3377643, z = 50  
**Koordinaattiselite** keskikoordinaatti  
**Rajaustarkkuus** suuntaa antava, arkistotieto  
**Etäisyystieto** Nurmijärven kirkosta 10 km etelälounaaseen

**OMISTAJATIEDOT**

**Alue/rekisterikylä** Klaukkala  
**Tila** 543–403–1–368 Koivula  
**Lisätietoja** –

**ARKISTOTIEDOT**

**Aikaisemmat tutkimukset** Maarit Suni 1976 inventointi (inv. nro 1. irtol.)  
 Kreetta Lesell 2001 inventointi (inv. nro 4 irtol.)  
**ja löydöt** Kivitalta Klaukkalan kansakoululla

**INVENTOINTI**

**Aika** ei tarkastettu vuonna 2006  
**Löydöt** –  
**Karttaotteet** 204302 Klaukkala 1:20 000  
**Kuvat** –

**KOHDEKUVAUS**

Taltoa (Klaukkalan kansakoululla) on löytynyt peltorinteestä, jonka maaperä on savimultaa.

**92. Simola 543040005****PERUSTIEDOT**

**Mj-tyyppi** löytöpaikat–irtolöytöpaikat  
**Ajoitus** kivikautinen  
**Lukumäärä** 1  
**Peruskartta** 204302 Klaukkala  
**Koordinaatit** 6694933/3375724, z = 50  
**Koordinaattiselite** keskikoordinaatti  
**Rajauستarkkuus** suuntaa antava, arkistotieto  
**Etäisyystieto** Nurmijärven kirkosta 13,3 km etelälounaaseen

**OMISTAJATIEDOT**

**Alue/rekisterikylä** Klaukkala  
**Tila** 543–403–4–469 Simola  
**Lisätietoja** –

**ARKISTOTIEDOT**

**Aikaisemmat tutkimukset** Maarit Suni 1976 inventointi (inv. nro 2. irtol.)  
 Kreetta Lesell 2001 inventointi (inv. nro 5 irtol.)  
**ja löydöt** KM 5715:2 kaksoistaltta

**INVENTOINTI**

**Aika** ei tarkastettu vuonna 2006  
**Löydöt** –  
**Karttaotteet** 204302 Klaukkala 1:20 000  
**Kuvat** –

**KOHDEKuvaus**

Kaksoistaltan löytöpaikka on Simolantien ja Lahnuksentien välissä olevalla laajalla pellolla. Esine löytyi notkelmasta noin 90 cm syvyydeltä savimaasta ojaa kaivettaessa.



**93. Kivivuori 543040006****PERUSTIEDOT**

<b>Mj-tyyppi</b>	löytöpaikat–irtolöytöpaikat
<b>Ajoitus</b>	kivikautinen
<b>Lukumäärä</b>	1
<b>Peruskartta</b>	204111 Lepsämä
<b>Koordinaatit</b>	6696350/3372754, z = 37,5
<b>Koordinaattiselite</b>	keskikoordinaatti
<b>Rajaustarkkuus</b>	suuntaa antava, arkistotieto
<b>Etäisyystieto</b>	Nurmijärven kirkosta 13 km etelälounaaseen

**OMISTAJATIEDOT**

<b>Alue/rekisterikylä</b>	Lepsämänjoki/Klaukkala
<b>Tila</b>	543–403–5–430 Kivivuori
<b>Lisätietoja</b>	–

**ARKISTOTIEDOT**

<b>Aikaisemmat tutkimukset</b>	Maarit Suni 1976 inventointi (inv. nro 3. irtol.) Kreetta Lesell 2001 inventointi (inv. nro 6 irtol.)
<b>ja löydöt</b>	KM 5601:1 kivikirves

**INVENTOINTI**

<b>Aika</b>	ei tarkastettu vuonna 2006
<b>Löydöt</b>	–
<b>Karttaotteet</b>	204111 Lepsämä 1:20 000
<b>Kuvat</b>	–

**KOHDEKUVAUS**

Kivikirveen löytöpaikka sijaitsee Lepsämänjoen ja Kuonomäentien välissä, Kuonomäen kohdalla. Löytö on saatu Lepsämänjoen pohjoisrannalla olevalta eteläiseltä peltorinteeltä.

**94. Kuonomäki 543040007****PERUSTIEDOT**

<b>Mj-tyyppi</b>	löytöpaikat–irtolöytöpaikat
<b>Ajoitus</b>	kivikautinen
<b>Lukumäärä</b>	1
<b>Peruskartta</b>	204111 Lepsämä
<b>Koordinaatit</b>	6696979/3372352, z = 45
<b>Koordinaattiselite</b>	keskikoordinaatti
<b>Rajaustarkkuus</b>	suuntaa antava, arkistotieto
<b>Etäisyystieto</b>	Nurmijärven kirkosta 12,6 km lounaaseen

**OMISTAJATIEDOT**

<b>Alue/rekisterikylä</b>	Lepsämänjoki/Klaukkala
<b>Tila</b>	543–403–5–357 Rintelä
<b>Lisätietoja</b>	–

**ARKISTOTIEDOT**

<b>Aikaisemmat tutkimukset</b>	Maarit Suni 1976 inventointi (inv. nro 4. irtol.) Kreetta Lesell 2001 inventointi (inv. nro 7 irtol.)
<b>ja löydöt</b>	KM 9595 reikäkivi ja KM 9436:1 kourutaltoa

**INVENTOINTI**

<b>Aika</b>	ei tarkastettu vuonna 2006
<b>Löydöt</b>	–
<b>Karttaotteet</b>	204111 Lepsämä 1:20 000
<b>Kuvat</b>	–

**KOHDEKuvaus**

Reikäkiven KM 9595 löytöpaikka sijaitsee Kuonomäentien alla Niemelän talon lähellä. Löytäneet lokakuussa 1932 tilallisenpoika Sulo Salminen Nurmijärven pitäjän Klaukkalan kylän Kuonomäen Mattilan maalta noin 200 metriä talosta Uusipelto– nimisestä kivisavimaasta noin 25 cm syvästä.

**Lisätty kohteeseen inventoinnin 2006 jälkitöissä:**

KM 9436:1 kourutaltoa, löytänyt Hilma Lehtonen Nurmijärven Kuonomäen kulmalta Mattilan talon hakapellosta vuonna 1903 tienoilla 15 cm syvältä uutismaasta. Liittyy todennäköisesti samaan kohteeseen.

**95. Lintumäki 543040008****PERUSTIEDOT**

<b>Mj-tyyppi</b>	löytöpaikat–irtolöytöpaikat
<b>Ajoitus</b>	kivikautinen
<b>Lukumäärä</b>	1
<b>Peruskartta</b>	204302 Klaukkala
<b>Koordinaatit</b>	6698395/3378649, z = 35
<b>Koordinaattiselite</b>	uusi GPS-mittaus
<b>Rajaustarkkuus</b>	suuntaa antava, arkistotieto
<b>Etäisyystieto</b>	Nurmijärven kirkosta 8,8 km etelään

**OMISTAJATIEDOT**

<b>Alue/rekisterikylä</b>	Luhtajoki/Klaukkala
<b>Tila</b>	543–403–1–80 Jokirinne?
<b>Lisätietoja</b>	–

**ARKISTOTIEDOT**

<b>Aikaisemmat tutkimukset</b>	Maarit Suni 1976 inventointi (inv. nro 5. irtol.) Kreetta Lesell 2001 inventointi (inv. nro 8 irtol.)
<b>ja löydöt</b>	KM 12855 reikäkivi

**INVENTOINTI**

<b>Aika</b>	Johanna Seppä 15.5.2006
<b>Löydöt</b>	–
<b>Karttaotteet</b>	204302 Klaukkala 1:20 000
<b>Kuvat</b>	–

**KOHDEKUVAUS**

Reikäkiven löytöpaikka sijaitsee Metsäkyläntien ja Luhtajoen (ent. Ylisjoki) välissä olevalla jyrkällä rinteellä Lintumäen kohdalla.

**TUTKIMUSKERTOMUS****Sijainti ja maasto**

Löytöpaikka sijaitsee hyvin jyrkällä lounaaseen Luhtajokeen viettävällä rinteellä.

**Kohteen kuvaus**

Inventoinnin aikana huomattiin, että löytöpaikan koordinaattitiedoissa oli jotain epäselvää. Paikalla käytiin tekemässä uusi GPS-mittaus. Löytöpaikka arvioitiin Lesellin karttamerkin perusteella. Paikka oli tiheää metsikköä ja mökin pihamaata, eikä löytöpaikkaa pystytty varmistamaan. Löytöpaikasta muutaman sata metriä pohjoiseen Yli-Koskelan pelloista on löytenyt kvartsia.

**Lähilöytöjä** Yli-Koskela 1 ja 2

**96. Mattila****543040009****PERUSTIEDOT**

**Mj-tyyppi** löytöpaikat–irtolöytöpaikat  
**Ajoitus** kivikautinen  
**Lukumäärä** 2  
**Peruskartta** 204303 Nurmijärvi  
**Koordinaatit** 6702028/3377338, z = 55  
**Koordinaattiselite** keskikoordinaatti  
**Rajaustarkkuus** suuntaa antava, arkistotieto  
**Etäisyystieto** Nurmijärven kirkosta 5,8 km etelälounaaseen

**OMISTAJATIEDOT**

**Alue/rekisterikylä** Klaukkala  
**Tila** 543–403–11–41 Mattila  
**Lisätietoja** –

**ARKISTOTIEDOT**

**Aikaisemmat tutkimukset ja löydöt** Maarit Suni 1976 inventointi (inv. nro 6. irtol.)  
 Kreetta Lesell 2001 inventointi (inv. nro 9 irtol.)  
 KM 3448:1 vasarakirveen katkelma ja :2 tasatalta

**INVENTOINTI**

**Aika** ei tarkastettu vuonna 2006  
**Löydöt** –  
**Karttaotteet** 204303 Nurmijärvi 1:20 000  
**Kuvat** –

**KOHDEKUVAUS**

Tasataltan KM 3448:2 löytöpaikka sijaitsee Klaukkalan Metsäkylässä Nummelantien ja Kirkkotien välissä olevalla rinteellä. Mattilan talosta on saatu myös vasarakirveen katkelma KM 3448:1. Esineet ovat löytyneet omitan perustuksia kaivettaessa.

**97. Yli-Koskela 1      543040010****PERUSTIEDOT**

**Mj-tyyppi** löytöpaikat–irtolöytöpaikat  
**Ajoitus** kivikautinen  
**Lukumäärä** 1  
**Peruskartta** 204302 Klaukkala  
**Koordinaatit** 6698631/3378505, z = 40–45  
**Koordinaattiselite** keskikoordinaatti  
**Rajaustarkkuus** ohjeellinen, pintalöydöt  
**Etäisyystieto** Nurmijärven kirkosta 8,6 km etelään

**OMISTAJATIEDOT**

**Alue/rekisterikylä** Klaukkala  
**Tila** 543–403–17–2 Ylä-Koskela  
**Lisätietoja** –

**ARKISTOTIEDOT**

**Aikaisemmat tutkimukset ja löydöt** Kreetta Lesell 2001 inventointi (inv. nro 10 irtol.)  
KM 32944 kvartsi-iskos

**INVENTOINTI**

**Aika** ei tarkastettu vuonna 2006  
**Löydöt** –  
**Karttaotteet** 204302 Klaukkala 1:20 000  
**Kuvat** –

**KOHDEKUVAUS**

Kvartsi-iskoksen (1 kpl) löytöpaikka sijaitsee Luhtajoen (ent. Ylisjoen) ja Metsäkyläntien välissä ja Haukan-  
koskesta itään.

**98. Yli-Koskela 2            543040011****PERUSTIEDOT**

**Mj-tyyppi**                    löytöpaikat–irtolöytöpaikat  
**Ajoitus**                      kivikautinen  
**Lukumäärä**                    1  
**Peruskartta**                    204302 Klaukkala  
**Koordinaatit**                6698735/3378640, z = 45  
**Koordinaattiselite**        keskikoordinaatti  
**Rajaustarkkuus**            ohjeellinen, pintalöydöt  
**Etäisyystieto**                Nurmijärven kirkosta 8,7 km etelään

**OMISTAJATIEDOT**

**Alue/rekisterikylä**        Klaukkala  
**Tila**                            543–403–17–2 Ylä-Koskela  
**Lisätietoja**                 –

**ARKISTOTIEDOT**

**Aikaisemmat tutkimukset ja löydöt**    Kreetta Lesell 2001 inventointi (inv. nro 11 irtol.)  
KM 32945 kvartsi-iskoksia

**INVENTOINTI**

**Aika**                            ei tarkastettu vuonna 2006  
**Löydöt**                        –  
**Karttaotteet**                204302 Klaukkala 1:20 000  
**Kuvat**                         –

**KOHDEKUVAUS**

Kvartsi-iskosten (2 kpl) löytöpaikka sijaitsee Luhtajoen (ent. Ylisjoen) ja Metsäkyläntien välissä olevalla pelto-rinteellä, aivan Metsäkyläntien vieressä. Löydöt saatiin pellolla olevan pienen puron eteläpuolelta.

**99. Jukola 543040012****PERUSTIEDOT**

<b>Mj-tyyppi</b>	löytöpaikat–irtolöytöpaikat
<b>Ajoitus</b>	kivikautinen
<b>Lukumäärä</b>	1
<b>Peruskartta</b>	204111 Lepsämä
<b>Koordinaatit</b>	6699514/3374290, z = 42
<b>Koordinaattiselite</b>	keskikoordinaatti
<b>Rajaustarkkuus</b>	ohjeellinen, pintalöydöt
<b>Etäisyystieto</b>	Nurmijärven kirkosta 9,5 km etelälounaaseen

**OMISTAJATIEDOT**

<b>Alue/rekisterikylä</b>	Klaukkala
<b>Tila</b>	543–403–5–215 Jukola
<b>Lisätietoja</b>	–

**ARKISTOTIEDOT**

<b>Aikaisemmat tutkimukset ja löydöt</b>	Kreetta Lesell 2001 inventointi (inv. nro 12 irtol.) KM 32939 kvartsia
--	---

**INVENTOINTI**

<b>Aika</b>	Johanna Seppä 19.5.2006
<b>Löydöt</b>	–
<b>Karttaotteet</b>	204111 Lepsämä 1:20 000
<b>Kuvat</b>	–

**KOHDEKUVAUS**

Kvartsin (suuri raaka-aine kappale, jossa parissa kohtaa iskun jälkiä) löytöpaikka sijaitsee Valkjärven ja Lepsämäntien välissä olevan pellon kumpareella.

**TUTKIMUSKERTOMUS****Sijainti ja maasto**

Löytöpaikka sijaitsee Isosuosta Valkjärveen laskevan ojan notkelman itälaidalla. Maasto on länteen laskevaa peltorinnettä.

**Kohteen kuvaus**

Jukolan löytöpaikkaa ei tarkastettu uudestaan vuonna 2006, mutta sen ja Valkjärven välistä samalla korkeudella olevaa rinnettä tutkittiin edelleen. Suurin osa alueesta oli kylläkin heinällä. Pellon itälaidalla rinteiden reunalta oli hieman avointa maata. Maaperä oli hiekkansekaista ja kivistä mutta mitään löytöjä ei näkynyt.

**Lähilöytöjä Lähtelä**

**100. Vanhamylly 543040013****PERUSTIEDOT**

<b>Mj-tyyppi</b>	löytöpaikat–irtolöytöpaikat
<b>Ajoitus</b>	kivikautinen
<b>Lukumäärä</b>	1
<b>Peruskartta</b>	204302 Klaukkala
<b>Koordinaatit</b>	6695657/3376547, z = 40
<b>Koordinaattiselite</b>	keskikoordinaatti
<b>Rajaustarkkuus</b>	ohjeellinen, tarkastus
<b>Etäisyystieto</b>	Nurmijärven kirkosta 12 km etelälounaaseen.

**OMISTAJATIEDOT**

<b>Alue/rekisterikylä</b>	Klaukkala
<b>Tila</b>	543–403–4–456 Ristipakka
<b>Lisätietoja</b>	–

**ARKISTOTIEDOT**

<b>Aikaisemmat tutkimukset ja löydöt</b>	Kreetta Lesell 2001 inventointi (inv. nro 13 irtol.) KM 33079:1 käyräselkäinen kourutalta
--	--

**INVENTOINTI**

<b>Aika</b>	ei tarkastettu vuonna 2006
<b>Löydöt</b>	–
<b>Karttaotteet</b>	204302 Klaukkala 1:20 000
<b>Kuvat</b>	–

**KOHDEKUVAUS**

Kourutaltan löytöpaikka sijaitsee Vanhan Myllytien eteläpäässä olevalla pellolla, tien päässä sijaitsevasta talosta n. 100 m koilliseen. Tarkka löytöpaikka on aivan tien vieressä, sen itäpuolella.

<b>Lähilöytöjä</b>	Ristipakka
--------------------	------------



**101. Mäntysalo 2****1000000053****PERUSTIEDOT**

**Mj-tyyppi** löytöpaikat–irtolöytöpaikat  
**Ajoitus** kivikautinen  
**Lukumäärä** 1  
**Peruskartta** 204302 Klaukkala  
**Koordinaatit** 6700240/3376013, z = 30  
**Koordinaattiselite** keskikoordinaatti  
**Rajaustarkkuus** ohjeellinen, tarkastus  
**Etäisyystieto** Nurmijärven kirkosta 8 km lounaaseen

**OMISTAJATIEDOT**

**Alue/rekisterikylä** Klaukkala  
**Tila** 543–403–7–59 Tienlaita I  
**Lisätietoja** –

**ARKISTOTIEDOT**

**Aikaisemmat tutkimukset ja löydöt** Kreetta Lesell 2001 inventointi (inv. nro 14 irtol.)  
KM 22970 hioin

**INVENTOINTI**

**Aika** ei tarkastettu vuonna 2006  
**Löydöt** –  
**Karttaotteet** 204302 Klaukkala 1:20 000  
**Kuvat** –

**KOHDEKUVAUS**

Hioimen (KM 22970) löytöpaikka sijaitsee Luhtajoen pohjoisrannalla, melko jyrkässä rinteessä. Kirkkotie kaartaa löytöpaikkaa lännestä pohjoiseen.

**102. Lammashaka 1000000054****PERUSTIEDOT**

**Mj-tyyppi** löytöpaikat–irtolöytöpaikat  
**Ajoitus** kivikautinen  
**Lukumäärä** 1  
**Peruskartta** 204302 Klaukkala  
**Koordinaatit** 6698872/3376371, z = 55  
**Koordinaattiselite** keskikoordinaatti  
**Rajaustarkkuus** ohjeellinen, tarkastus  
**Etäisyystieto** Nurmijärven kirkosta 9 km etelälounaaseen

**OMISTAJATIEDOT**

**Alue/rekisterikylä** Klaukkala  
**Tila** 543–403–3–373 Alitalo  
**Lisätietoja** –

**ARKISTOTIEDOT**

**Aikaisemmat tutkimukset ja löydöt** Kreetta Lesell 2001 inventointi (inv. nro 15 irtol.)  
KM 32341 primitiivinen kirves

**INVENTOINTI**

**Aika** ei tarkastettu vuonna 2006  
**Löydöt** –  
**Karttaotteet** 204302 Klaukkala 1:20 000  
**Kuvat** –

**KOHDEKUVAUS**

Primitiivinen kirves (KM 32341) on löytynyt Klaukkalasta, Gunnarintien luoteispuolella sijaitsevan lammashaan luoteisosasta, ojan läheltä.

**103. Jokikylä 1000005211****PERUSTIEDOT**

<b>Mj-tyyppi</b>	löytöpaikat–irtolöytöpaikat
<b>Ajoitus</b>	kivikautinen
<b>Lukumäärä</b>	1
<b>Peruskartta</b>	204112 Perttula
<b>Koordinaatit</b>	6709785/3366065, z = 67,5
<b>Koordinaattiselite</b>	keskikoordinaatti
<b>Rajaustarkkuus</b>	suuntaa antava, arkistotieto
<b>Etäisyystieto</b>	Nurmijärven kirkosta 13,6 km länsiluoteeseen.

**OMISTAJATIEDOT**

<b>Alue/rekisterikylä</b>	Leppälampi
<b>Tila</b>	543–405–3–12 Jokikylä
<b>Lisätietoja</b>	–

**ARKISTOTIEDOT**

<b>Aikaisemmat tutkimukset ja löydöt</b>	Maarit Suni 1976 inventointi (inv. nro 7 irtol.) KM 4191:1 tasatalta
--	---

**INVENTOINTI**

<b>Aika</b>	Johanna Seppä 8.5.2006
<b>Löydöt</b>	–
<b>Karttaotteet</b>	204112 Perttula 1:20 000
<b>Kuvat</b>	f 140654

**KOHDEKUVAUS**

Tasatalta KM 4191:1 Leppälammin kylästä Åbyn talon rihipellosta löytänyt kyntäessä työmiehen Selin 12 cm syvyydestä.

**TUTKIMUSKERTOMUS****Sijainti ja maasto**

Löytöpaikka sijaitsee Nurmijärven luoteisosassa Korvenojan laaksossa, Kotamäen eli Lahdenpohjanmäen pohjoispuolella. Löytöpaikan länsipuolella Karjaa–Hyvinkää junanrata ylittää Korvenojan. Maasto on pohjoiseen viettävää peltorinnettä. Maaperä on savinen.

**Kohteen kuvaus**

Inventoinnissa tarkastettiin löytöpaikan ympäristöä. Pelto oli kuiva ja kylvetty. Mitään muuta esihistoriallista ei näkynyt, eikä tarkkaa löytöpaikkaa voitu varmistaa. Löytöpaikka on Nurmijärven korkeimpia. GPS-mittaus peruskartan mukaan arvioidulta löytöpaikalta 6709774/3366037.

**Lähilöytöjä** Rauhala 1 ja 2

**104. Ali-Labbart 1000005212****PERUSTIEDOT**

<b>Mj-tyyppi</b>	löytöpaikat–irtolöytöpaikat
<b>Ajoitus</b>	kivikautinen
<b>Lukumäärä</b>	1
<b>Peruskartta</b>	204111 Lepsämä
<b>Koordinaatit</b>	6701088/3369704, z = 35
<b>Koordinaattiselite</b>	keskikoordinaatti
<b>Rajaustarkkuus</b>	ohjeellinen, tarkastus
<b>Etäisyystieto</b>	Nurmijärven kirkosta 11,6 km lounaaseen

**OMISTAJATIEDOT**

<b>Alue/rekisterikylä</b>	Lepsämä
<b>Tila</b>	543–406–6–23 Ali-Labbart
<b>Lisätietoja</b>	maanomistaja tavattiin

**ARKISTOTIEDOT**

<b>Aikaisemmat tutkimukset ja löydöt</b>	Maarit Suni 1976 inventointi (inv. nro 8 irtol.) KM 15521 kiviripus
--	--

**INVENTOINTI**

<b>Aika</b>	Johanna Seppä 19.5.2006
<b>Löydöt</b>	–
<b>Karttaotteet</b>	204111 Lepsämä 1:20 000
<b>Kuvat</b>	–

**KOHDEKUVAUS**

Kiviripus KM 15521 on löytynyt Lepsämästä Lepsämäjoen länsirannalla olevasta alavasta savipellostä 1962.

**TUTKIMUSKERTOMUS****Sijainti ja maasto**

Löytöpaikka sijaitsee Lepsämän kylässä, Lepsämänjoen länsirannalla Selintien ja Kössintien välissä, Ali-Labbartin talon eteläpuolella, noin 100 metriä talosta kaakkoon. Löytöpaikan pohjoispuolella idästä Lallinsuosta laskeva oja yhtyy Lepsämänjokeen, myös länsipuolelta jokea tulee pienempi oja. Löytöpaikka on siis kylän kohdalla olevan jokilaakson pohjoispäässä suhteellisen alavalla paikalla noin 40 m mpy törmän alapuolella. Alue on peltoa.

**Kohteen kuvaus**

Löytäjä, talon isäntä, kertoi löytöpaikan sijainnin olevan oikein tiedossa. Pellon pintapöiminnassa ei näkynyt mitään muuta esihistoriallista. Pellossa oli hyvin runsaasti kaikenlaista historiallisen ajan jätettä (lasia, posliinia yms.).

Koko Lepsämänjoen laakso kylän kohdalla näyttää otolliselta kivikautiselle asutukselle, mutta sieltä on vain muutamia irtolöytöjä. Toisaalta rinteet ovat paikoin aika jyrkät ja jos asutus on ollut rinteiden päällä, se osuu samoille sijoille kuin nykyinen asutus. Kivikautisia asuinpaikkoja tunnetaan runsaasti muutama kilometri etelämpää joen varresta (Kuonomäentien eteläpuoli). Laakso kylän kohdalla on suojeltu perinnemaisemana ja mahdolliset vielä löytymättömät asuinpaikat ovatkin suhteellisen hyvin turvassa suuremmalta rakentamiselta. Pintapöimintä laakson pelloilla ei tuottanut tulosta, mutta koko laajaa aluetta ei tarkastettu. Laakson itärinteellä Ali-Labbartia vastapäätä Koulun ja Selintien risteyksen välillä Lepsänmätien länsipuolella törmän päällä maaperä oli kivensekaista hiesua, tien itäpuolella vielä ylempänä hiekkaisempaa. Suurin piirtein koulun ja risteyksen puolivälissä pellostä löytyi yksi kvartsin kappale (ei talletettu), mutta kovin läheltä tien reunaa, jossa oli muutenkin sepeliä ja historiallisen ajan tavaraa. Todennäköisesti kyseessä ei ole esihistoriallinen materiaali.

**Lähilöytöjä** Metsä-Mähkä 1 ja 2

**105. Metsä-Mähkä 1 1000005213****PERUSTIEDOT**

<b>Mj-tyyppi</b>	löytöpaikat–irtolöytöpaikat
<b>Ajoitus</b>	kivikautinen
<b>Lukumäärä</b>	1
<b>Peruskartta</b>	204111 Lepsämä
<b>Koordinaatit</b>	6700221/3369614, z = 40
<b>Koordinaattiselite</b>	keskikoordinaatti
<b>Rajaustarkkuus</b>	suuntaa antava, arkistotieto
<b>Etäisyystieto</b>	Nurmijärven kirkosta 12 km lounaaseen

**OMISTAJATIEDOT**

<b>Alue/rekisterikylä</b>	Lepsämä
<b>Tila</b>	543–406–5–156 Metsä-Mähkä
<b>Lisätietoja</b>	–

**ARKISTOTIEDOT**

<b>Aikaisemmat tutkimukset ja löydöt</b>	Maarit Suni 1976 inventointi (inv. nro 9a irtol.) KM 9635 raaka-ainekivi
--	---

**INVENTOINTI**

<b>Aika</b>	Johanna Seppä 5.5.2006
<b>Löydöt</b>	–
<b>Karttaotteet</b>	204111 Lepsämä 1:20 000
<b>Kuvat</b>	f 140649

**KOHDEKUVAUS**

Lohkottu raaka-ainekivi KM 9635 on löydetty Lepsämästä, Lepsämäjoen itään viettävältä terassimaiselta rantapelloilta 1933.

**TUTKIMUSKERTOMUS****Sijainti ja maasto**

Löytöpaikka sijaitsee Lepsämän kylässä, Lepsämäjoen länsirannalla, Mikonmäen itäpuolella jokilaakson rinteellä 40 m mpy törmän päällä, Metsä-Mähkän talosta noin 250 metriä kaakkoon. Maasto on peltoa. Samasta pellostä on löydetty myös kivikirveen teelmiä, ks. Metsä-Mähkä 2.

**Kohteen kuvaus**

Inventoinnin aikaan löytöpaikan pelto oli heinällä eikä mitään uusia havaintoja saatu. Tällä kohdin jokilaaksoa 40 m korkeuskäyrä kulkee molemmin puolin lähellä jokea. Vastarannalla, joen itäpuolella pintapoisesti törmän päällä olevalla matalalla kumpareella ladon ympäristössä, mutta mitään ei löytynyt.

**Lähilöytöjä** Metsä-Mähkä 2, Ali-Labbart

**106. Metsä-Mähkä 2 1000005214****PERUSTIEDOT**

<b>Mj-tyyppi</b>	löytöpaikat–irtolöytöpaikat
<b>Ajoitus</b>	kivikautinen
<b>Lukumäärä</b>	2
<b>Peruskartta</b>	204111 Lepsämä
<b>Koordinaatit</b>	6700200/3369643, z = 40
<b>Koordinaattiselite</b>	keskikoordinaatti
<b>Rajaustarkkuus</b>	suuntaa antava, arkistotieto
<b>Etäisyystieto</b>	Nurmijärven kirkosta 12 km lounaaseen

**OMISTAJATIEDOT**

<b>Alue/rekisterikylä</b>	Lepsämä
<b>Tila</b>	543–406–5–156 Metsä-Mähkä
<b>Lisätietoja</b>	–

**ARKISTOTIEDOT**

<b>Aikaisemmat tutkimukset ja löydöt</b>	Maarit Suni 1976 inventointi (inv. nro 9b irtol.) KM 9485 ja 19798 kivikirveen teelmät
--	---

**INVENTOINTI**

<b>Aika</b>	Johanna Seppä 5.5.2006
<b>Löydöt</b>	–
<b>Karttaotteet</b>	204111 Lepsämä 1:20 000
<b>Kuvat</b>	f 140649

**KOHDEKUVAUS**

KM 9485 kivikirveen teelmä, Kustaa Melin löytänyt savimaasta ojankaivuussa noin 300 metriä Metsä-Mähkän talosta etelään vuonna 1932.

KM 19798 kivikirveen teelmä, löytänyt Eino Metsämähkä 1975.

**TUTKIMUSKERTOMUS****Sijainti ja maasto**

Löytöpaikka sijaitsee Lepsämän kylässä, Lepsämänjoen länsirannalla, Mikonmäen itäpuolella jokilaakson rinteellä 40 m mpy törmän päällä, Metsä-Mähkän talosta noin 300 metriä kaakkoon. Maasto on peltoa. Samasta pellostä on löydetty myös raaka-ainekivi noin 50 metriä taloon päin kivikirveen teelmästä KM 9485, ks. Metsä-Mähkä 1.

**Kohteen kuvaus**

Inventoinnin aikaan löytöpaikan pelto oli heinällä eikä mitään uusia havaintoja saatu.

**Lähilöytöjä** Metsä-Mähkä 1, Ali-Labbart

**107. Ruokosuo 1      1000005215****PERUSTIEDOT**

<b>Mj-tyyppi</b>	löytöpaikat–irtolöytöpaikat
<b>Ajoitus</b>	kivikautinen
<b>Lukumäärä</b>	1
<b>Peruskartta</b>	204111 Lepsämä
<b>Koordinaatit</b>	6698008/3369634, z = 52,5
<b>Koordinaattiselite</b>	keskikoordinaatti
<b>Rajaustarkkuus</b>	suuntaa antava, arkistotieto
<b>Etäisyystieto</b>	Nurmijärven kirkosta 13,6 lounaaseen

**OMISTAJATIEDOT**

<b>Alue/rekisterikylä</b>	Lepsämä
<b>Tila</b>	543–406–11–104 Ruokosuo
<b>Lisätietoja</b>	–

**ARKISTOTIEDOT**

<b>Aikaisemmat tutkimukset ja löydöt</b>	Maarit Suni 1976 inventointi (inv. nro 10 irtol.) KM 9436:2 tasatalta
--	--

**INVENTOINTI**

<b>Aika</b>	Johanna Seppä 4.5.2006
<b>Löydöt</b>	–
<b>Karttaotteet</b>	204111 Lepsämä 1:20 000
<b>Kuvat</b>	–

**KOHDEKUVAUS**

KM 9436:2 tasatalta, löytänyt 1924 A. Karikko omalta maaltaan Nurmijärven Lepsämän kylän Ruokosuon tilalta hakapellosta noin 200 metriä asunnosta 15–20 cm syvästä savimaasta.

**TUTKIMUSKERTOMUS****Sijainti ja maasto**

Löytöpaikka sijaitsee Lepsämän kylän lounaispuolella kilometrin Lepsämänjoen ja Härkälänjoen risteyksestä luoteeseen. Pieni oja laskee Ruokosuolta Härkälänjokeen. Paikka on etelään laskevaa peltoa ojan pohjoisreunalla. Maaperä on savea, pellon yläosassa hiekkaisempaa.

**Kohteen kuvaus**

Tarkkaa löytöpaikkaa ei pystytty määrittämään. Kynnettyä peltoa pintapoisesti mutta mitään selkeästi esihistoriallista ei löytynyt. Hyvin läheltä arvioitua taltan löytöpaikkaa löydettiin yksi epämääräinen kvartsi (ei talletettu), GPS-mittaus kohdasta 6697987/3369687. Ojan varressa pellon keskipaikkeilla oli tummana erottuva alue, jossa oli (rauta?)kuonaa, GPS-mittaus tästä kohdasta 6697948/3369731. Muuten pelto oli ”puhdas” ja kivetön.

**Lähilöytöjä** Mummunpelto, Viertola 1 ja 2

**108. Kyyhkylä 1000005216****PERUSTIEDOT**

<b>Mj-tyyppi</b>	löytöpaikat–irtolöytöpaikat
<b>Ajoitus</b>	kivikautinen
<b>Lukumäärä</b>	1
<b>Peruskartta</b>	204111 Lepsämä
<b>Koordinaatit</b>	6701802/3371188, z = 42,5
<b>Koordinaattiselite</b>	keskikoordinaatti
<b>Rajaustarkkuus</b>	suuntaa antava, arkistotieto
<b>Etäisyystieto</b>	Nurmijärven kirkosta 10 km lounaaseen

**OMISTAJATIEDOT**

<b>Alue/rekisterikylä</b>	Lepsämä
<b>Tila</b>	543–406–7–91 Kyyhkylä
<b>Lisätietoja</b>	–

**ARKISTOTIEDOT**

<b>Aikaisemmat tutkimukset ja löydöt</b>	Maarit Suni 1976 inventointi (inv. nro 11 irtol.) KM 11839 primitiivinen kirves
--	--

**INVENTOINTI**

<b>Aika</b>	Johanna Seppä 5.5.2006
<b>Löydöt</b>	–
<b>Karttaotteet</b>	204111 Lepsämä 1:20 000
<b>Kuvat</b>	–

**KOHDEKUVAUS**

KM 11839 primitiivinen kirves, löytänyt J. G. Melin kesäkuussa 1947 Nurmijärven pitäjän Lepsämän kylän Saksan talon maalta, pellost. paikka on Lallinsuon reunassa noin 2 km Saksan päärakennuksesta itään. Esine löytyi auran vaosta noin 20 cm syvältä.

**TUTKIMUSKERTOMUS****Sijainti ja maasto**

Löytöpaikka sijaitsee Lepsämän kylän koillispuolella, Lallinsuon länsilaidalla olevalla matalalla kumpareella. Kumpareelle on rakennettu ilmeisesti löytöajankohdan jälkeen omakotitaloja ja Lallinsuontie. Kumpare muodostaa pitkänomaisen ”niemen” Lallinsuosta Lepsämänjokeen laskevan ojan pohjoispuolelle. Maaperä on savinen.

**Kohteen kuvaus**

Tarkka löytöpaikka ei ole tiedossa. Lallinsuohon laskeva peltorinne oli inventoinnin aikaan kyntämättä ja sängellä, joten mitään uutta ei havaittu. Jos kumpareella on asuinpaikka, se on saattanut peittyä rakennusten alle. Tältä kohtaa sellaista ei kuitenkaan ole löydetty. Lallinsuon ympäristöstä yritettiin löytää uusia asuinpaikkoja muualta avoimilta paikoilta (katso Syrjänpelto). Etelämpää Isosuon ”rannoilta” tunnetaan monia asuinpaikkoja.

**Lähilöytöjä** Syrjänpelto, Ali-Labbart



**109. Rauhala 2****1000005218****PERUSTIEDOT**

**Mj-tyyppi** löytöpaikat–irtolöytöpaikat  
**Ajoitus** kivikautinen  
**Lukumäärä** 1  
**Peruskartta** 204112 Perttula  
**Koordinaatit** 6711032/3369016, z = 77,5  
**Koordinaattiselite** keskikoordinaatti  
**Rajaustarkkuus** suuntaa antava, arkistotieto  
**Etäisyystieto** Nurmijärven kirkosta 11 km länsiluoteeseen

**OMISTAJATIEDOT**

**Alue/rekisterikylä** Nummenpää  
**Tila** 543–409–11–9 Rauhala  
**Lisätietoja** –

**ARKISTOTIEDOT**

**Aikaisemmat tutkimukset ja löydöt** Maarit Suni 1975 inventointi (inv. nro 13 irtol.)  
 KM 19797 oikokirves

**INVENTOINTI**

**Aika** Johanna Seppä 8.5.2006  
**Löydöt** –  
**Karttaotteet** 204112 Perttula 1:20 000  
**Kuvat** f 140655–140656, dia 57982

**KOHDEKUVAUS**

KM 19797 oikokirves, löytynyt Nummenpään kylästä Nurmijärveltä Rauhalan tilan pellostä. Löytäjä on Tapio Niemelä. Löytöpaikka on loiva peltorinne, maaperä savea.

**TUTKIMUSKERTOMUS****Sijainti ja maasto**

Löytöpaikka sijaitsee Nummenpään kylän pohjoisosassa lähellä Korven kylän rajaa. Maasto on suhteellisen korkeaa, Nummenpään hiekkaharjun pohjoispuolella olevan laakson eteläreunaa. Laakso viettää länteen kohti kuivatusta Leppälammesta laskevaa Korvenojaa. Loivan laakson pohjalla kulkee Karjaan ja Hyvinkään välinen rautatie ja Korventie. Oikokirveen löytöpaikka on Rauhalan talosta 200 metriä länsiluoteeseen pellossa Rauhalantien ja junanradan välissä. Maaperä on savea ja laakson pohjalla suomultaa.

**Kohteen kuvaus**

Inventoinnin aikaan pelto oli kynnetty. Mitään esihistoriallista ei mutaisessa pellossa näkynyt. Sen sijaan hieman korkeammalla hiekkamaassa lähempänä Rauhalan taloa näyttäisi olevan kivikautinen asuinpaikka, ks. Rauhala 1.

**Lähilöytöjä** Rauhala 1, Jokikylä

**110. Yli-Juhola 1000005220****PERUSTIEDOT**

<b>Mj-tyyppi</b>	löytöpaikat–irtolöytöpaikat
<b>Ajoitus</b>	kivikautinen
<b>Lukumäärä</b>	1
<b>Peruskartta</b>	204112 Perttula
<b>Koordinaatit</b>	6705042/3374570, z = 52,5
<b>Koordinaattiselite</b>	keskikoordinaatti
<b>Rajaustarkkuus</b>	suuntaa antava, arkistotieto
<b>Etäisyystieto</b>	Nurmijärven kirkosta 5,4 km länsilounaaseen

**OMISTAJATIEDOT**

<b>Alue/rekisterikylä</b>	Kuhajoki/Uotila
<b>Tila</b>	543–413–1–21 Kuhaniitty III
<b>Lisätietoja</b>	–

**ARKISTOTIEDOT**

<b>Aikaisemmat tutkimukset ja löydöt</b>	Maarit Suni 1975 inventointi (inv. nro 15 irtol.) KM 9093 reikäkivi
--	--

**INVENTOINTI**

<b>Aika</b>	Johanna Seppä 4.5.2006
<b>Löydöt</b>	–
<b>Karttaotteet</b>	204112 Perttula 1:20 000
<b>Kuvat</b>	f 140641

**KOHDEKUVAUS**

KM 9093 reikäkivi, löytänyt syyskuun alkupuolella 1929 oppilas Einar Åkman Nurmijärven pitäjän Numlahden kartanon ja Perttulan sekä Uotilan kylien väliseltä maalta, joka on entistä Kuhajärven pohjaa. Löytöpaikka sijaitsee noin 400 metriä maantiesillasta Luhtajoen vasenta rantaa koilliseen. Siitä vasemmalle on kumpu, joka on ollut saarena. Täältä kummulta ase löytyi.

**TUTKIMUSKERTOMUS****Sijainti ja maasto**

Löytöpaikka sijaitsee Uotilan kylässä Kuhajoen pohjoisrannalla, noin 400 metriä koilliseen Lopentien (132) ja Valkjärventien risteyksestä pienellä kumpareella. Jokeen on matkaa noin 50 metriä kaakkoon. Kumpare on ollut kuivatun Kuhajärven saarena, sen eteläkärjessä on pieni avokallio. Järven pohja on nykyisin laaja peltoaukea. Kuhajoki virtaa etelään Valkjärveen. Maaperä on kivetöntä hiesua. Järven rannoilla on useita kivikautisia asuinpaikkoja.

**Kohteen kuvaus**

Inventoinnissa ei saatu uutta tietoa reikäkiven löytöpaikasta. Pelto oli syyskynnön jäljiltä olkinen eikä kumpareella tai sen ympäristössä näkynyt mitään esihistoriallista. Samalle kumpareelle, sen itäreunalle on merkitty kivikautinen asuinpaikka, jolta on löytöinä kvartsia, ks. Kuhaniittu.

**Lähilöytöjä** Kuhaniittu, Tuhkuri, Penttilä

**111. Raala Marttila 1000005221****PERUSTIEDOT**

<b>Mj-tyyppi</b>	löytöpaikat–irtolöytöpaikat
<b>Ajoitus</b>	kivikautinen
<b>Lukumäärä</b>	1
<b>Peruskartta</b>	204401 Rajamäki
<b>Koordinaatit</b>	6719789/3384003, z = 80
<b>Koordinaattiselite</b>	keskikoordinaatti
<b>Rajaustarkkuus</b>	suuntaa antava, arkistotieto
<b>Etäisyystieto</b>	Nurmijärven kirkosta 13,2 km pohjoiskoilliseen

**OMISTAJATIEDOT**

<b>Alue/rekisterikylä</b>	Vantaanjoki/Raala
<b>Tila</b>	543–412–2–305 Koivula
<b>Lisätietoja</b>	–

**ARKISTOTIEDOT**

<b>Aikaisemmat tutkimukset ja löydöt</b>	Maarit Suni 1975 inventointi (inv. nro 16 irtol.) oikokirves Suomiehen kansakoulun kokoelmat, luetteloitu KM kokoelmiin 14.11.2006 (KM 36236)
--	---

**INVENTOINTI**

<b>Aika</b>	Johanna Seppä 8.5.2006
<b>Löydöt</b>	–
<b>Karttaotteet</b>	204401 Rajamäki 1:20 000
<b>Kuvat</b>	f 140660

**KOHDEKUVAUS**

Oikokirves on löytynyt Raalan Marttilasta, Vantaanjoen länsirannan alavalta pellolta.

**TUTKIMUSKERTOMUS****Sijainti ja maasto**

Löytöpaikka sijaitsee Vantaanjoen länsirannalla Raalan Rantakulmassa aivan Nurmijärven pohjoisrajalla, Rantakulmantien ja Suomiehentien risteyksestä 400 metriä pohjoiseen, tien ja joen välissä, Marttilan talon luoteispuolella. Talon eteläpuolella laskee pieni oja jokeen. Maaperä on hietaa.

**Kohteen kuvaus**

Löytöpaikkaa ei pystytty varmistamaan. Esine on ollut Suomiehen kansakoulun kokoelmissa ja se oli kulkeutunut Hyvinkään yhteiskoululle, josta se inventoinnin yhteydessä haettiin Kansallismuseon kokoelmiin. Löytöpaikan sijaintitieto perustuu Sunin inventointikertomukseen. Löytöpaikka oli kuiva kylvetty hietapelto, jossa näkyi jonkin verran historiallisen ajan jätettä, mm. lohkeilleita liuskekiviä (uunista?). Löytöpaikka on Nurmijärven pohjoisin. Joen varresta lähistöltä on muutamia muita irtolöytöjä, lähin tunnettu asuinpaikka on 8 kilometriä etelämpänä (Mäntykivi). Löytöpaikan ympäristössä on hyvää hiekkamaata ja 80 m mpy törmä erottuu monin paikoin joen rannoilla.

**Lähilöytöjä** Savimäki, Jokiniemi

**112. Raala Nummela 1000005222****PERUSTIEDOT**

<b>Mj-tyyppi</b>	löytöpaikat–irtolöytöpaikat
<b>Ajoitus</b>	kivikautinen
<b>Lukumäärä</b>	1
<b>Peruskartta</b>	204401 Rajamäki
<b>Koordinaatit</b>	6717207/3382463, z = 80
<b>Koordinaattiselite</b>	keskikoordinaatti
<b>Rajaustarkkuus</b>	suuntaa antava, arkistotieto
<b>Etäisyystieto</b>	Nurmijärven kirkosta 10,2 km pohjoiskoilliseen

**OMISTAJATIEDOT**

<b>Alue/rekisterikylä</b>	Raala
<b>Tila</b>	543–412–1–743 Nummela
<b>Lisätietoja</b>	–

**ARKISTOTIEDOT**

<b>Aikaisemmat tutkimukset ja löydöt</b>	Maarit Suni 1975 inventointi (inv. nro 17 irtol.) vasarakerives Suomiehen kansakoulun kokoelmat, luetteloitu KM kokoelmiin 14.11.2006 (KM 36237)
--	--

**INVENTOINTI**

<b>Aika</b>	Johanna Seppä 8.5.2006
<b>Löydöt</b>	–
<b>Karttaotteet</b>	204401 Rajamäki 1:20 000
<b>Kuvat</b>	f 140662

**KOHDEKuvaus**

Veneen muotoinen vasarakerives on löytynyt Raalan Nummelasta, alavalta savipelloilta.

**TUTKIMUSKERTOMUS****Sijainti ja maasto**

Löytöpaikka sijaitsee Suomiehensuon (Hanhisuon) eteläpuolella, Nummelan talosta 300 metriä pohjoiseen. Löytöpaikka on peltolaakson pohjoispäässä lähellä Hämeentietä. Rinteen päällä on kasvihuoneita ja laakson pohjalla virtaa Suomiehensuosta laskeva Nummelanoja. Nummelanoja laskee lopulta etelässä Kyläjokeen. Löytöpaikan itäpuolella hiekkaharjujen muodostama kapeikko erottaa suon pohjoisessa eteläpuolen laajoista tasaisista viljelyaukeista (Nummenniitty).

**Kohteen kuvaus**

Löytöpaikkaa ei pystytty varmistamaan. Esine on ollut Suomiehen kansakoulun kokoelmissa ja se oli kulkeutunut Hyvinkään yhteiskoululle, josta se inventoinnin yhteydessä haettiin Kansallismuseon kokoelmiin. Löytöpaikan sijaintitieto perustuu Sunin inventointikertomukseen. Löytöpaikan savisessa suorakylvöpellossa ei näkynyt mitään erityistä. Löytöpaikan korkeus, noin 80 m mpy, on ollut vasarakeriveskulttuurin aikana jo kaukana sisämaassa. Lähistöltä ei tunneta asuinpaikkoja.

**Lähilöytöjä** Suomiehen kansakoulu, Pirttimäki

**113. Pirttimäki 1000005223****PERUSTIEDOT**

<b>Mj-tyyppi</b>	löytöpaikat–irtolöytöpaikat
<b>Ajoitus</b>	kivikautinen
<b>Lukumäärä</b>	1
<b>Peruskartta</b>	204401 Rajamäki
<b>Koordinaatit</b>	6715219/3381692, z = 72,5
<b>Koordinaattiselite</b>	keskikoordinaatti
<b>Rajaustarkkuus</b>	suuntaa antava, arkistotieto
<b>Etäisyystieto</b>	Nurmijärven kirkosta 8,2 km pohjoiskoilliseen

**OMISTAJATIEDOT**

<b>Alue/rekisterikylä</b>	Nummennitty/Raala
<b>Tila</b>	543–895–2–1 yleinen tie
<b>Lisätietoja</b>	löytöpaikka jäänyt tien alle

**ARKISTOTIEDOT**

<b>Aikaisemmat tutkimukset ja löydöt</b>	Maarit Suni 1975 inventointi (inv. nro 18 irtol.) KM 10185 poikkikirves
--	--

**INVENTOINTI**

<b>Aika</b>	Johanna Seppä 26.5.2006
<b>Löydöt</b>	–
<b>Karttaotteet</b>	204401 Rajamäki 1:20 000
<b>Kuvat</b>	–

**KOHDEKUVAUS**

KM 10185 poikkikirves, löytänyt Sulo Viherluoma 20.5.1934 Nurmijärven pitäjän Raalan kylästä Pirttimäki -nimisen talonsa maalta uutispeltoa raivatessa kynnöksestä pinnalle nousseena. Paikka on ollut metsänä, talosta runsaasti puolisen kilometriä etelään, savimultamaata.

**TUTKIMUSKERTOMUS****Sijainti ja maasto**

Löytöpaikka sijaitsee Rajamäen taajaman itäpuolella tasaisella Nummennityn peltoaukealla. Löytöpaikka on jäänyt Helsinki–Hämeenlinna -moottoritien alle. Laakealta tasangolta laskee oja toisaalta pohjoisessa Kyläjoen latvoille ja etelässä Vantaanjokeen. Löytöpaikan pohjoispuolella on muutamia korkeampia hiekkaisia mäenharjanteita koillis-lounais -suuntaisena ketjuna. Harjanteita myöten kulkee Pirttimäentie–Penttiläntie.

**Kohteen kuvaus**

Löytöpaikka on alavalla tasaisella paikalla ja on jäänyt moottoritien alle, jos löytöpaikka on ollut luotettavasti merkittynä kartalle. Löytöpaikan pohjoispuolella olevan harjanteen eteläreunaa tarkastettiin, erityisesti Valkeakallion hiekkakuopan ympäristöä ja moottoritien itäpuolella Taistelmannmäen vanhan hiekkakuopan eteläpuolta. Taistelmannmäen lounaisreunalla olikin lupaavan näköinen hiekkainen vaikkakin matala terassi (80 m mpy) ja sen alapuolella turvemultaista peltoa. Pellon ja metsän rajalla näytti olevan ojan penkassa rykelmä palaneita tai muuten lohkoontuneita kiviä ja vähän hiiltä, mutta myllääntyneestä turpeesta oli mahdotonta sanoa niiden alkuperäistä sijaintisyvyyttä. Viereinen pelto oli kivetön. Tämä korkea hiekkaharjujen alue Rajamäen ja Raalan välissä on yhä hyvin vähälöytöinen, lähin asuinpaikka on Vantaanjoen varressa neljän kilometrin päässä (Mäntykivi).

**Lähilöytöjä** Raala Nummela, Raala Suoranta

**114. Savimäki 1000005225****PERUSTIEDOT**

<b>Mj-tyyppi</b>	löytöpaikat–irtolöytöpaikat
<b>Ajoitus</b>	kivikautinen
<b>Lukumäärä</b>	1
<b>Peruskartta</b>	204401 Rajamäki
<b>Koordinaatit</b>	6719379/3384004, z = 80
<b>Koordinaattiselite</b>	keskikoordinaatti
<b>Rajaustarkkuus</b>	suuntaa antava, arkistotieto
<b>Etäisyystieto</b>	Nurmijärven kirkosta 12,9 km pohjoiskoilliseen

**OMISTAJATIEDOT**

<b>Alue/rekisterikylä</b>	Rantakulma/Raala
<b>Tila</b>	543–412–2–294 Savimäki
<b>Lisätietoja</b>	–

**ARKISTOTIEDOT**

<b>Aikaisemmat tutkimukset ja löydöt</b>	Maarit Suni 1975 inventointi (inv. nro 19 irtol.) KM 14136 oikokirves
--	--

**INVENTOINTI**

<b>Aika</b>	Johanna Seppä 8.5.2006
<b>Löydöt</b>	–
<b>Karttaotteet</b>	204401 Rajamäki 1:20 000
<b>Kuvat</b>	f 140659

**KOHDEKUVAUS**

KM 14136 oikokirves, löytänyt isäntä Olavi Pengerkoski Nurmijärven pitäjän Raalan kylän ns. Suomiehen seudulta Lerbackan talon pellostä. Toimitettu museoon 16.5.1957.

**TUTKIMUSKERTOMUS****Sijainti ja maasto**

Löytöpaikka sijaitsee Vantaanjoen länsirannalla lähellä Nurmijärven pohjoisrajaa, Suomiehentien ja Rantakulmantien risteyksestä noin 100 metriä etelään. Risteystä on ilmeisesti siirretty hieman länteen ja löytöpaikka on jäänyt Rantakulmantien alle. Vanha tie näyttäisi kulkevan aivan Savimäen talon ohi. Löytöpaikalla pellossa on matala kumpare ja pelto laskee itään kohti Vantaanjokea. Matkaa jokeen on 300 metriä. Kumpare erottuu myös maaperältään. Se on hietaa, ympäristö savea. Pellossa on myös runsaasti pyöreähköjä kiviä, ilmeisesti vanhasta tienpohjasta, joka on raivattu pelloksi.

**Kohteen kuvaus**

Inventoinnin aikaan löytöpaikan pelto oli hyvin kuiva ja kylvetty. Mitään esihistoriallista ei näkynyt, mutta maasto on lupaavan näköistä. Valitettavasti tie kulkee nykyisin löytöpaikan päältä.

**Lähilöytöjä** Jokiniemi, Raala Marttila

**115. Suomiehen kansakoulu 1000005228****PERUSTIEDOT**

<b>Mj-tyyppi</b>	löytöpaikat–irtolöytöpaikat
<b>Ajoitus</b>	kivikautinen
<b>Lukumäärä</b>	1
<b>Peruskartta</b>	204401 Rajamäki
<b>Koordinaatit</b>	6718834/3382778, z = 82,5
<b>Koordinaattiselite</b>	keskikoordinaatti
<b>Rajaustarkkuus</b>	suuntaa antava, arkistotieto
<b>Etäisyystieto</b>	Nurmijärven kirkosta 12 km pohjoiskoilliseen

**OMISTAJATIEDOT**

<b>Alue/rekisterikylä</b>	Suomies/Raala
<b>Tila</b>	543–412–2–33 Suomiehen koulu
<b>Lisätietoja</b>	–

**ARKISTOTIEDOT**

<b>Aikaisemmat tutkimukset ja löydöt</b>	Maarit Suni 1975 inventointi (inv. nro 20 irtol.) nelisivuinen taltta Suomiehen kansakoulun kokoelmat, luetteloitu KM kokoelmiin 14.11.2006 (KM 36238)
--	--

**INVENTOINTI**

<b>Aika</b>	Johanna Seppä 8.5.2006
<b>Löydöt</b>	–
<b>Karttaotteet</b>	204401 Rajamäki 1:20 000
<b>Kuvat</b>	f 140657

**KOHDEKUVAUS**

Nelisivuinen taltta on löytynyt Suomiehen kansakoulun kasvimaasta, lounaaseen viettävältä rinteeltä.

**TUTKIMUSKERTOMUS****Sijainti ja maasto**

Löytöpaikka sijaitsee Nurmijärven pohjoisrajalla, Suomiehensuon itäpuolella, Suomiehen koulun entisessä puutarhassa, koulun lounaispuolella Suomiehen koulutien ja rakennuksen välissä. Tien länsipuolella on suohon laskevaa peltoa. Koulu sijaitsee pienen mäen, Kissankallion eteläreunalla.

**Kohteen kuvaus**

Esine on ollut Suomiehen kansakoulun kokoelmissa ja se oli kulkeutunut Hyvinkään yhteiskoululle, josta se inventoinnin yhteydessä haettiin Kansallismuseon kokoelmiin. Esine on erikoinen, sillä sen materiaali on keltaista hiekkakiveä. Muodoltaan se on kuitenkin kuin taltta. Löytöpaikan sijaintitieto perustuu Sunin inventointikertomukseen. Koulun lounaispuolella rinteessä oli omenapuita, siis ilmeisesti kyseinen puutarha. Koululla löydöistä ei tiedetty muuta kuin että ne on siirretty Hyvinkäälle. Koulun ympärillä olevia kynnettyjä ja osin jo kylvettyjä peltoja pintapoisesti tuloksetta. Maaperä oli korkeammilla paikoilla hyvää hietaa. Suomiehensuon ympäristöstä ei ole vielä löytynyt asuinpaikkoja.

**Lähilöytöjä** Raala Suoranta, Raala Nummela

**116. Raala Suoranta 1000005229****PERUSTIEDOT**

<b>Mj-tyyppi</b>	löytöpaikat–irtolöytöpaikat
<b>Ajoitus</b>	kivikautinen
<b>Lukumäärä</b>	1
<b>Peruskartta</b>	204401 Rajamäki
<b>Koordinaatit</b>	6718340/3382855, z = 82,5
<b>Koordinaattiselite</b>	keskikoordinaatti
<b>Rajaustarkkuus</b>	ohjeellinen, tarkastus
<b>Etäisyystieto</b>	Nurmijärven kirkosta 11,7 km pohjoiskoilliseen

**OMISTAJATIEDOT**

<b>Alue/rekisterikylä</b>	Suomies/Raala
<b>Tila</b>	543–412–2–258 Suoranta
<b>Lisätietoja</b>	–

**ARKISTOTIEDOT**

<b>Aikaisemmat tutkimukset ja löydöt</b>	Maarit Suni 1975 inventointi (inv. nro 21 irtol.) kourutaltoa Suomiehen kansakoulun kokoelmat, luetteloitu KM kokoelmiin 14.11.2006 (KM 36239)
--	--

**INVENTOINTI**

<b>Aika</b>	Johanna Seppä 8.5.2006
<b>Löydöt</b>	–
<b>Karttaotteet</b>	204401 Rajamäki 1:20 000
<b>Kuvat</b>	f 140657

**KOHDEKUVAUS**

Kourutaltoa on löytynyt alavalta, tasaiselta pellolta.

**TUTKIMUSKERTOMUS****Sijainti ja maasto**

Löytöpaikka sijaitsee Nurmijärven pohjoisrajalla, Suomiehensuon itäpuolella tasaisella pellolla, Suomiehen koulutien ja suon välissä, Suorannan talosta 150 metriä pohjoisluoteeseen.

**Kohteen kuvaus**

Esine on ollut Suomiehen kansakoulun kokoelmissa ja se oli kulkeutunut Hyvinkään yhteiskoululle, josta se inventoinnin yhteydessä haettiin Kansallismuseon kokoelmiin. Löytöpaikan sijaintitieto perustuu Sunin inventointikertomukseen. Talosta kerrottiin, että löytöpaikka on juuri kyseinen pelto. Löytöpaikalta ei saatu uusia havaintoja, sillä pelto oli kyntämättä. Aivan lähistöllä ei ollut avointa maastoa. Suomiehensuon ympäristö näytti kyllä karttatarkastelun perusteella mielenkiintoiselta ja toi mieleen Riihimäen Arolammin ja Silmäkenevan suoasuinpaikkojen tutkimukset. Niinpä tarkastettiin myös kunnan rajalla suon länsipäässä sijaitseva pieni saari. Saari oli kivikkoinen mutta kivien välistä kairaan osui hiekkaa. Mitään ei kuitenkaan löytynyt. Saarella on laavu ja nuotiopaikka retkeilijöille. Suorannan talosta kerrottiin, että suosta olisi löytynyt ruuhi turpeen sisästä. Suomiehensuon korkeus on noin 80 m mpy.

**Lähilöytöjä** Suomiehen kansakoulu, Raala Nummela.



**117. Numlahden koski 1000005231****PERUSTIEDOT**

<b>Mj-tyyppi</b>	löytöpaikat–irtolöytöpaikat
<b>Ajoitus</b>	kivikautinen
<b>Lukumäärä</b>	1
<b>Peruskartta</b>	204112 Perttula
<b>Koordinaatit</b>	6704468/3374193, z = 30
<b>Koordinaattiselite</b>	keskikoordinaatti
<b>Rajaustarkkuus</b>	suuntaa antava, arkistotieto
<b>Etäisyystieto</b>	Nurmijärven kirkosta 6 km lounaaseen

**OMISTAJATIEDOT**

<b>Alue/rekisterikylä</b>	Kuhakoski/Uotila?
<b>Tila</b>	543–413–
<b>Lisätietoja</b>	löytöpaikka joessa

**ARKISTOTIEDOT**

<b>Aikaisemmat tutkimukset ja löydöt</b>	Maarit Suni 1975 inventointi (inv. nro 22 irtol.) KM 9812 kourutaltoa
--	--

**INVENTOINTI**

<b>Aika</b>	Johanna Seppä 4.5.2006
<b>Löydöt</b>	–
<b>Karttaotteet</b>	204112 Perttula 1:20 000
<b>Kuvat</b>	–

**KOHDEKUVAUS**

KM 9812 kourutaltoa, löytänyt M. Piipari 25.7.1931 Nurmijärven pitäjän Nurmijärvestä Valkjärveen laskevasta joesta Numlahden koskesta joenpohjaa syvennettäessä n. 50 cm maan sisästä.

**TUTKIMUSKERTOMUS****Sijainti ja maasto**

Löytöpaikka sijaitsee Numlahdessa Valkjärven pohjoispuolella Numlahden koskessa eli Kuhakoskessa. Kosken yläpuolella on ollut aiemmin järvi (Kuhajärvi), joka on kuivattu. Entisiltä Kuhajärven rannoilta tunnetaan useita asuinpaikkoja ja uusia on löytynyt myös etelämpää Numlahden jokilaakson rinteiltä.

**Kohteen kuvaus**

Inventoinnissa tarkastettiin joen rantoja Kuhajärven ja Valkjärven välillä. Kosken paikkeilla ei ollut avointa peltoa. Uusia kohteita saatiin tietoon lähempää Valkjärveä Numlahden koulun lähistöltä, ks. Linnanmäki 1 ja 2.

**Lähilöytöjä** Yli-Juhola, Kuhaniitty, Numlahti, Linnanmäki 1 ja 2.

**118. Kytö 1****1000005233****PERUSTIEDOT**

**Mj-tyyppi** löytöpaikat–irtolöytöpaikat  
**Ajoitus** rautakautinen?  
**Lukumäärä** 1  
**Peruskartta** 204303 Nurmijärvi  
**Koordinaatit** 6704013/3384174, z = 47,5  
**Koordinaattiselite** keskikoordinaatti  
**Rajaustarkkuus** suuntaa antava, arkistotieto  
**Etäisyystieto** Nurmijärven kirkosta 5,8 km kaakkoon

**OMISTAJATIEDOT**

**Alue/rekisterikylä** Palojoki  
**Tila** 543–410–3–94 Keltanummi II  
**Lisätietoja** –

**ARKISTOTIEDOT**

**Aikaisemmat tutkimukset ja löydöt** Maarit Suni 1975 inventointi (inv. nro 1 rautaesineet)  
 KM 16341 rautakirves

**INVENTOINTI**

**Aika** Johanna Seppä 16.5.2006  
**Löydöt** –  
**Karttaotteet** 204303 Nurmijärvi 1:20 000  
**Kuvat** f 140697

**KOHDEKUVAUS**

KM 16341 rautakirves (tyyppi Kivikosken kuvasto 827), löytänyt mv. Niilo Walldén elokuussa 1964 Nurmijärven Palojoen kylästä omistamansa Kytö -nimisen tilan maalta noin 600 metriä tilan rakennuksista kaakkoon, peltotöissä savipellosta.

**TUTKIMUSKERTOMUS****Sijainti ja maasto**

Löytöpaikka sijaitsee Palojoen kylässä koulusta noin 400 metriä itään Palojoen pohjoisrannalla. Jokeen on matkaa noin 450 metriä. Peltorinne laskee tasaisesti kaakkoon kohti jokea. Maaperä on savea. Toinen samanlainen kirves on löytynyt aivan lähistöltä (KM 9227).

**Kohteen kuvaus**

Inventoinnissa pintapoimittiin avoimia peltoja Koulunkulmantien ja joen välissä löytöpaikan ympäristössä. Peltorinteen yläosassa lähellä tietä maaperä oli hietainen mutta muuttui alemmas mentäessä saviseksi. Palojoen kylän pelloissa oli usein erilaisista historiallisen ajan materiaalia (tiiltä, lasia, posliinia, liitupiippuja). Mitään rautakauteen viittaavaa ei löytynyt. Noin 200 metriä kirveiden löytöpaikan pohjoispuolelta löytyi kivi-kautinen asuinpaikka (Suojala).

**Lähilöytöjä** Suojala, Mäki-Heikkilä

**119. Kytö 2****1000005234****PERUSTIEDOT**

**Mj-tyyppi** löytöpaikat–irtolöytöpaikat  
**Ajoitus** rautakautinen?  
**Lukumäärä** 1  
**Peruskartta** 204303 Nurmijärvi  
**Koordinaatit** 6704036/3384115, z = 50  
**Koordinaattiselite** keskikoordinaatti  
**Rajaustarkkuus** suuntaa antava, arkistotieto  
**Etäisyystieto** Nurmijärven kirkosta 5,8 km kaakkoon

**OMISTAJATIEDOT**

**Alue/rekisterikylä** Palojoki  
**Tila** 543–410–3–94 keltanummi II  
**Lisätietoja** –

**ARKISTOTIEDOT**

**Aikaisemmat tutkimukset ja löydöt** Maarit Suni 1975 inventointi (inv. nro 2 rautaesineet)  
 KM 9227 rautakirves

**INVENTOINTI**

**Aika** Johanna Seppä 16.5.2006  
**Löydöt** –  
**Karttaotteet** 204303 Nurmijärvi 1:20 000  
**Kuvat** f 140697

**KOHDEKUVAUS**

KM 9227 rautakirves, löytänyt syksyllä 1921 lohkotilallisen poika Lauri Walldén Nurmijärven Palojoen Kytö -nimisen tilan maalta 0,5 km kaakkoon tilan rakennuksista uutispeltoa raivatessaan.

**TUTKIMUSKERTOMUS****Sijainti ja maasto**

Löytöpaikka sijaitsee Palojoen kylässä koulusta noin 400 metriä itään Palojoen pohjoisrannalla. Jokeen on matkaa noin 450 metriä. Peltorinne laskee tasaisesti kaakkoon kohti jokea. Maaperä on savea. Toinen samanlainen kirves on löytynyt aivan lähistöltä (KM 16341).

**Kohteen kuvaus**

Inventoinnissa pintapoimittiin avoimia peltoja Koulunkulmantien ja joen välissä löytöpaikan ympäristössä. Peltorinteen yläosassa lähellä tietä maaperä oli hietainen mutta muuttui alemmas mentäessä saviseksi. Palojoen kylän pelloissa oli usein erilaisista historiallisen ajan materiaalia (tiiltä, lasia, posliinia, liitupiippuja). Mitään rautakauteen viittaavaa ei löytynyt. Noin 200 metriä kirveiden löytöpaikan pohjoispuolelta löytyi kivi-kautinen asuinpaikka (Suojala).

**Lähilöytöjä** Suojala, Mäki-Heikkilä

**120. Ristipakka 1000005312****PERUSTIEDOT**

**Mj-tyyppi** löytöpaikat–irtolöytöpaikat  
**Ajoitus** kivikautinen?  
**Lukumäärä** 1  
**Peruskartta** 204302 Klaukkala  
**Koordinaatit** 6695730/3376620, z = 40  
**Koordinaattiselite** keskikoordinaatti  
**Rajaustarkkuus** ohjeellinen, tarkastus  
**Etäisyystieto** Nurmijärven kirkosta 11,8 km etelälounaaseen

**OMISTAJATIEDOT**

**Alue/rekisterikylä** Vanhamylly/Klaukkala  
**Tila** 543–403–4–456 Ristipakka  
**Lisätietoja** –

**ARKISTOTIEDOT**

**Aikaisemmat tutkimukset ja löydöt** –  
 KM 34453 hioin

**INVENTOINTI**

**Aika** Johanna Seppä 15.5.2006  
**Löydöt** –  
**Karttaotteet** 204302 Klaukkala 1:20 000  
**Kuvat** f 140689

**KOHDEKUVAUS**

KM 34453 hioin, löytänyt Pertti Lilja elokuussa 2003 kivikasasta pellon vierestä, kivet kerätty pellostaa kaakkoispuolelta.

**TUTKIMUSKERTOMUS****Sijainti ja maasto**

Löytöpaikka sijaitsee Klaukkalan taajaman eteläpuolella Lepsämänjoen itärannalla, Vanhan Myllytien päässä olevalla pellolla. Pelto on pienessä laaksossa, jonka pohjalla laskee oja jokeen. Pellon länsireunalla tien päässä on varastoalue, jonka pellon puoleisessa reunassa kivikasa on ollut. Pellossa on pieni 40 m mpy korkeuskäyrän muodostama etelään suuntautuva niemeke. Maaperä on hiesua. Saman pellon reunasta noin 170 metriä lounaaseen on löytynyt kivialtta KM 33079.

**Kohteen kuvaus**

Inventoinnin aikaan pelto oli kuiva ja jyrätty. Mitään esihistoriallista ei näkynyt mutta maasto on hyvä sekä Myllytien ja joen välissä että ylempänä metsässä pellon luoteispuolella. Kyseistä kivikasaa ei enää näkynyt. Noin kilometri pohjoisluoteeseen joen samalla rannalla sijaitsee tutkittu asuinpaikka Santamäki.

**Lähilöytöjä** Vanhamylly, Koivumäki, Santamäki

**121. Raala Jukola 1000005317****PERUSTIEDOT**

<b>Mj-tyyppi</b>	löytöpaikat–irtolöytöpaikat
<b>Ajoitus</b>	kivikautinen
<b>Lukumäärä</b>	1
<b>Peruskartta</b>	204303 Nurmijärvi
<b>Koordinaatit</b>	6710718/3385030, z = 60
<b>Koordinaattiselite</b>	GPS-mittaus
<b>Rajaustarkkuus</b>	ohjeellinen, tarkastus
<b>Etäisyystieto</b>	Nurmijärven kirkosta 6,9 km itäkoilliseen

**OMISTAJATIEDOT**

<b>Alue/rekisterikylä</b>	Raala
<b>Tila</b>	543–412–1–1049 Jukola
<b>Lisätietoja</b>	tai tontit Hynnänkorventie 493

**ARKISTOTIEDOT**

<b>Aikaisemmat tutkimukset ja löydöt</b>	– KM 34256 reikäkivi
--	-------------------------

**INVENTOINTI**

<b>Aika</b>	Johanna Seppä 9.5.2006
<b>Löydöt</b>	–
<b>Karttaotteet</b>	204303 Nurmijärvi 1:20 000
<b>Kuvat</b>	f 140664, dia 57983

**KOHDEKUVAUS**

KM 34256 reikäkivi, löytänyt Sirkka Lasner heinäkuussa 2003 peltotyössä.

**TUTKIMUSKERTOMUS****Sijainti ja maasto**

Löytöpaikka sijaitsee Vantaanjoen itärannalla Raalan kartanon eteläpuolella, Hynnänkorventien itäpuolisella pellolla. Löytöpaikalle on rakennettu muutama omakotitalo (Hynnänkorventie 493). Pelto on loiva länteen kohti jokea laskeva laakso. Maaperä on hiesua. Jokeen on matkaa noin 500 metriä.

**Kohteen kuvaus**

Inventoinnissa todettiin, että löytöpaikalle pellon reunaan oli rakennettu omakotitaloja. Peltoa talojen ympärillä pintapoisesti. Pelto oli kuiva ja kylvetty. Pinnalla näkyi jonkin verran kiviä, vain yksi hyvin epämääräinen kvartsi. GPS-mittaus otettiin arvioidulta löytöpaikalta tonttien rajalta. Jokilaakso Raalan kartanon kohdalla oli hieno, rantatörmät olivat selvät. Hieman pohjoisempaa löytyi uusi asuinpaikka (Mäntykivi) ja etelämpää toinen (Metsälä).

**Lähilöytöjä** Mäntykivi, Tunturivuori, Metsälä

**122. Myllykoski 1000005321****PERUSTIEDOT**

<b>Mj-tyyppi</b>	löytöpaikat–irtolöytöpaikat
<b>Ajoitus</b>	kivikautinen
<b>Lukumäärä</b>	1
<b>Peruskartta</b>	204303 Nurmijärvi
<b>Koordinaatit</b>	6706793/3382048, z = 40
<b>Koordinaattiselite</b>	keskikoordinaatti
<b>Rajaustarkkuus</b>	suuntaa antava, arkistotieto
<b>Etäisyystieto</b>	Nurmijärven kirkosta 2,9 km itäkaakkoon

**OMISTAJATIEDOT**

<b>Alue/rekisterikylä</b>	Myllykoski/Kirkonkylä
<b>Tila</b>	543–402–15–68 Joentaus?
<b>Lisätietoja</b>	löytökohta hieman epävarma

**ARKISTOTIEDOT**

<b>Aikaisemmat tutkimukset ja löydöt</b>	– KM 30780 kvartsi-iskos
--	-----------------------------

**INVENTOINTI**

<b>Aika</b>	Johanna Seppä 10.5.2006
<b>Löydöt</b>	–
<b>Karttaotteet</b>	204303 Nurmijärvi 1:20 000
<b>Kuvat</b>	f 140669

**KOHDEKUVAUS**

KM 30780 kvartsi-iskos, löytänyt Jukka Peltonen kesäkuussa 1997 Nurmijärven Myllykosken alapuolelta Vantaanjoen varresta

**TUTKIMUSKERTOMUS****Sijainti ja maasto**

Löytöpaikka sijaitsee joen ylittävästä alimmasta sillasta noin 100 m alajuoksuun päin, kosken länsirannalla olevan jyrkähkön niittyrinteen alaosassa, hiekkakerroksessa, noin 5 m nykyisestä joenrannasta.

**Kohteen kuvaus**

Inventoinnissa oli vaikeuksia paikallistaa löytöpaikka, sillä karttamerkin alapuolella olikin vielä yksi silta. Ylinä lähinnä maantietä on puurakenteinen museosilta ja sen alapuolella vielä kaksi. Alin on itärannalta Kylmäojantieltä tulevan ajouran päässä (parkkipaikka kalastajille). Paikalla kuultiin, että koskea on kunnostettu ja raivattu paljonkin kalastusta ja luontopolkuja varten. Alhaalla joen rannassa ei ollut avointa maastoa tarkastettavaksi, muutenkin löytöpaikka vaikuttaa aika epätodennäköiseltä jyrkän jokilaakson kapealla pohjalla. Olisiko kvartsi voinut kulkeutua alas veden mukana? Joen itärannalla Siippoontien ja Kylmäojantien risteyksen ja joen välisiä rinnepeltoja tarkastettiin myös. Aivan kosken läheisyydestä ei löydetty mitään, mutta hie- man pohjoisempaa Kaunismäeltä löytyi uusi asuinpaikka (kork. n. 60 m mpy).

**Lähilöytöjä** Metsästysmaja, Kaunismäki

**123. Nybacka 1000005325****PERUSTIEDOT**

<b>Mj-tyyppi</b>	löytöpaikat–irtolöytöpaikat
<b>Ajoitus</b>	kivikautinen
<b>Lukumäärä</b>	1
<b>Peruskartta</b>	204303 Nurmijärvi
<b>Koordinaatit</b>	6710149/3382662, z = 60
<b>Koordinaattiselite</b>	keskikoordinaatti
<b>Rajaustarkkuus</b>	suuntaa antava, arkistotieto
<b>Etäisyystieto</b>	Nurmijärven kirkosta 4,3 km koilliseen

**OMISTAJATIEDOT**

<b>Alue/rekisterikylä</b>	Karhunkorpi/Kirkonkylä
<b>Tila</b>	543–402–117–4 Aro
<b>Lisätietoja</b>	–

**ARKISTOTIEDOT**

<b>Aikaisemmat tutkimukset ja löydöt</b>	– KM 22810 kivikirves
--	--------------------------

**INVENTOINTI**

<b>Aika</b>	Johanna Seppä 9.5.2006
<b>Löydöt</b>	–
<b>Karttaotteet</b>	204303 Nurmijärvi 1:20 000
<b>Kuvat</b>	f 140667

**KOHDEKUVAUS**

KM 22810 kivikirves, löytänyt Timo S. Vaskelainen Nybackan tilan maalta savimultapellosta kuvausmatkalla 1985.

**TUTKIMUSKERTOMUS****Sijainti ja maasto**

Löytöpaikka sijaitsee Nurmijärven kirkonkylän koillispuolella Hämeenlinnan moottoritien ja Vantaanjoen välissä. Paikka on laaja loivasti kaakkoon jokeen laskeva peltoaukea. Löytöpaikka on tasaisen pellon keskellä. Maaperä on savea. Ylempänä Nybackan talon ja Karhukorven koulun paikkeilla on hieman törmää (65–70 m mpy) ja maaperä on hiekkainen. Vantaanjoen länsiranta on tällä alueella laajalti hyvin tasainen ja aukea.

**Kohteen kuvaus**

Inventoinnin aikaan peltoa juuri kylvettiin, tilalla ei löydöstä tiedetty sen enempää eikä alavassa pellossakaan näkynyt mitään. Hieman mielenkiintoisempaa maastoa oli ylempänä talon läheisyydessä ja metsikössä Karhukorven koulun eteläpuolella, jossa esim. pellostä erottui kivisiä kumpareita. Mitään ei kuitenkaan löytynyt tältä alueelta.

**Lähilöytöjä** Metsälä, Raala Jukola

**124. Jokiniemi 1000005326****PERUSTIEDOT**

<b>Mj-tyyppi</b>	löytöpaikat–irtolöytöpaikat
<b>Ajoitus</b>	kivikautinen
<b>Lukumäärä</b>	1
<b>Peruskartta</b>	204401 Rajamäki
<b>Koordinaatit</b>	6717690/3385291, z = 75
<b>Koordinaattiselite</b>	Jokiniemen talo
<b>Rajaustarkkuus</b>	suuntaa antava, arkistotieto
<b>Etäisyystieto</b>	Nurmijärven kirkosta 12 km pohjoiskoilliseen

**OMISTAJATIEDOT**

<b>Alue/rekisterikylä</b>	Vantaanjoki/Nukari
<b>Tila</b>	543–407–1–179 Jokiniemi
<b>Lisätietoja</b>	maanomistaja tavattiin

**ARKISTOTIEDOT**

<b>Aikaisemmat tutkimukset ja löydöt</b>	– KM 14417 oikokirves
--	--------------------------

**INVENTOINTI**

<b>Aika</b>	Johanna Seppä 26.5.2006
<b>Löydöt</b>	–
<b>Karttaotteet</b>	204401 Rajamäki 1:20 000
<b>Kuvat</b>	f 140661

**KOHDEKUVAUS**

KM 14417 oikokirves, löytynyt keväällä 1958 Jokiniemen tilan pellostä päärakennuksesta noin 200 metriä etelään perunavakoa kynnettäessä. Pelto on hiekkamultamaata. Ilmoituksen mukaan paikalta on löytynyt myös kaksi muuta kiviesinettä, jotka ovat joutuneet hukkaan. Niiden löytöpaikka on jonkin verran taloon päin.

**TUTKIMUSKERTOMUS****Sijainti ja maasto**

Löytöpaikka sijaitsee Vantaanjoen itärannalla, noin 200 metriä Jokiniemen talosta etelään, ilmeisesti Rauhanniementien ja joen välisellä kapealla kaistaleella alavalla paikalla. Tällä kohdin pelto laskee aika tasaisesti jokeen ja 80 m mpy käyrä kulkee kauempana joesta. Nukarin kylän pohjoispuolelta joen itärannalta ei tunneta asuinpaikkoja, länsirannaltakin on vain irtolöytöjä.

**Kohteen kuvaus**

Talossa muisteltiin, että kasvimaata olisi ollut alavalla rantakaistaleella Rauhanniementien länsipuolella, mutta tarkkaa tietoa löytöpaikasta ei saatu. Ranta oli heinikkona, joten tarkastuksessakaan ei paljastunut mitään. Tien itäpuolista peltoa oli muokattu. Pelto oli puhdasta hiesua. Joen rantaa pitkin Rauhanniementietä näytti olevan useita taloja rakenteilla. Muutamia lupaavia hiekkatöyräitä joen varressa tarkastettiin (esim. Rauhanniemi), mutta mitään ei löytynyt.

**Lähilöytöjä** Savimäki, Raala Marttila



**125. Viertola 2                    1000005327****PERUSTIEDOT**

<b>Mj-tyyppi</b>	löytöpaikat–irtolöytöpaikat
<b>Ajoitus</b>	kivikautinen
<b>Lukumäärä</b>	1
<b>Peruskartta</b>	204111 Lepsämä
<b>Koordinaatit</b>	6698035/3370732, z = 35?
<b>Koordinaattiselite</b>	Viertolan talo
<b>Rajaustarkkuus</b>	suuntaa antava, arkistotieto
<b>Etäisyystieto</b>	Nurmijärven kirkosta 12,6 km lounaaseen

**OMISTAJATIEDOT**

<b>Alue/rekisterikylä</b>	Lepsämänjoki/Lepsämä
<b>Tila</b>	543–406–1–387 Viertola
<b>Lisätietoja</b>	–

**ARKISTOTIEDOT**

<b>Aikaisemmat tutkimukset ja löydöt</b>	– KM 11409 vasarakirves
--	----------------------------

**INVENTOINTI**

<b>Aika</b>	Johanna Seppä 3.5.2006
<b>Löydöt</b>	–
<b>Karttaotteet</b>	204111 Lepsämä 1:20 000
<b>Kuvat</b>	–

**KOHDEKUVAUS**

KM 11409 vasarakirves, löytynyt Nurmijärven Lepsämän kylästä Viertolan uudispellosta (Jokiniemenpelto) noin 500 metriä talosta etelään. Löytäjä Maija Wekki. Toimitettu museoon 18.8.1944.

**TUTKIMUSKERTOMUS****Sijainti ja maasto**

Löytöpaikka sijaitsee Lepsämänjoen ja Härkälänjoen yhtymäkohdassa. Tarkka löytöpaikka on tuntematon. Jos löytöpaikka on joen itärannalla, se on hyvin lähellä Viertolan asuinpaikkaa (ks. Viertola 1). Maasto on joenrantapeltoa, savimaata.

**Kohteen kuvaus**

Talossa ei oltu paikalla, joten löydöstä ei saatu lisätietoja. Lähiympäristön tarkastuksessa ei myöskään ilmennyt mitään uutta joen länsi- tai itärannalta. Viertolan talosta 500 m etelään aivan jokien yhtymäkohdassa itärannalla sijaitsee kivikautinen asuinpaikka Viertola 1. Löytö voi hyvinkin liittyä siihen.

**Lähilöytöjä** Viertola 1, Ruokosuo, Mummunpelto

**126. Peltomäki 1000005328****PERUSTIEDOT**

<b>Mj-tyyppi</b>	löytöpaikat–irtolöytöpaikat
<b>Ajoitus</b>	kivikautinen
<b>Lukumäärä</b>	1
<b>Peruskartta</b>	204303 Nurmijärvi
<b>Koordinaatit</b>	6707236/3375949, z = 52,5
<b>Koordinaattiselite</b>	arvioitu löytöpaikka
<b>Rajaustarkkuus</b>	suuntaa antava, arkistotieto
<b>Etäisyystieto</b>	Nurmijärven kirkosta 3,6 km itään

**OMISTAJATIEDOT**

<b>Alue/rekisterikylä</b>	Luhtajoki/Uotila
<b>Tila</b>	543–413–6–42 Peltomäki
<b>Lisätietoja</b>	–

**ARKISTOTIEDOT**

<b>Aikaisemmat tutkimukset ja löydöt</b>	– KM 9781 vasarakirves
--	---------------------------

**INVENTOINTI**

<b>Aika</b>	Johanna Seppä 12.5.2006
<b>Löydöt</b>	–
<b>Karttaotteet</b>	204303 Nurmijärvi 1:20 000
<b>Kuvat</b>	–

**KOHDEKUVAUS**

KM 9781 vasarakirves, löytänyt Lauri Palta toukokuussa 1933 Nurmijärven Uotilan Peltomäen tilan pelloltaan noin 300 metriä etelään talosta lähellä jokirantaa, multamaasta, äestässä.

**TUTKIMUSKERTOMUS****Sijainti ja maasto**

Löytöpaikka sijaitsee Nurmijärven taajaman länsipuolella Luhtajoen pohjoisrannalla, Peltomäen talosta noin 300 metriä etelään. Tarkka löytöpaikka on tuntematon. Tällä kohdoin joki mutkittelee pienten mäkien välissä ja kiertää Peltomäen eteläpuolella etelään suuntautuvan ”niemen” (Haapaniemi).

**Kohteen kuvaus**

Peltomäen talossa ei oltu paikalla, joten löytöpaikasta ei saatu tarkempia tietoja. Pelto talon eteläpuolella on tasaista alavaa rantaa. Selvemmat törmät ovat hieman korkeammalla talon pohjoispuolella Perttulantien varressa. Löytöpaikan länsipuolella on pieni mäki, mutta siihen oli rakennettu taloja. Löytöpaikan eteläpuolella oleva Haapaniemen kumpare näytti lupaavalta. Kuivasta hiesupellosta ei kuitenkaan löytynyt mitään. Rintteillä oli aika paljon kiviä ja kattotiiliä. Pertti Lilja kertoi löytäneensä Peltomäen koillispuolelta Perttulantien reunasta livarin metsätien risteyksen kohdalta kumpareelta (korkeus 55 m mpy) kvartsin, joka oli kuitenkin joutunut hukkaan (noin 400 m talosta koilliseen). Oraalla olevassa pellossa maaperä oli kivistä hiesua. Risteyksen luoteispuolella oli hakattua ja laikutettua metsää ja pieniä 60 m mpy korkeudella olevia kumpuja. Niiden hiekkaisessa ja kivisessä maassa laikuissa näkyi muutama pieni kvartsin sirpale, ehkä kuitenkin metsäkoneen jäljiltä. Peltomäen ympäristöstä ei vielä löytynyt asuinpaikkaa mutta mahdollisuudet ovat hyvät.

**Lähilöytöjä** Hongisoja, Rintelä

**127. Jokiranta 2                    1000005329****PERUSTIEDOT**

<b>Mj-tyyppi</b>	löytöpaikat–irtolöytöpaikat
<b>Ajoitus</b>	kivikautinen
<b>Lukumäärä</b>	1
<b>Peruskartta</b>	204111 Lepsämä
<b>Koordinaatit</b>	6717690/3385291, z = 35
<b>Koordinaattiselite</b>	Jokirannan talo
<b>Rajaustarkkuus</b>	suuntaa antava, arkistotieto
<b>Etäisyystieto</b>	Nurmijärven kirkosta 13 km etelälounaaseen

**OMISTAJATIEDOT**

<b>Alue/rekisterikylä</b>	Lepsämänjoki/Klaukkala
<b>Tila</b>	543–403–6–132 Jokiranta
<b>Lisätietoja</b>	–

**ARKISTOTIEDOT**

<b>Aikaisemmat tutkimukset ja löydöt</b>	– KM 9326:1 reikäkirves
--	----------------------------

**INVENTOINTI**

<b>Aika</b>	Johanna Seppä 3.5.2006
<b>Löydöt</b>	–
<b>Karttaotteet</b>	204111 Lepsämä 1.20 000
<b>Kuvat</b>	–

**KOHDEKUVAUS**

KM 9326:1 reikäkirves, löytänyt Jokirannan talon isäntä Nurmijärven Klaukkalan Kuonomäen kulmalta, Espoon rajalta, Jokirannan talon maalta läheltä taloa, uudesta pellostä noin 1,5 korttelia syvältä savimaasta. Toimitettu museoon 27.1.1931.

**TUTKIMUSKERTOMUS****Sijainti ja maasto**

Löytöpaikka sijaitsee Lepsämänjoen pohjoisrannalla Kuonomäen eteläpuolella. Jokirannan talon kohdalla joki tekee mutkan etelään. Maasto on loivasti kaakkoon ja etelään laskevaa peltoa. Talo on kumpareella pellon keskellä. Lähiympäristössä on useita asuinpaikkoja hyvinkin lähekkäin.

**Kohteen kuvaus**

Jokirannan talo oli tyhjiällä ja pelto heinällä, joten löytöpaikasta ei saatu lisätietoja. Ilmeisesti samasta pellostä on löytynyt myös kvartsi-iskoksia, ks. Jokiranta. Tälläkin paikalla on varmaankin asuinpaikka, mutta löydöt ovat vielä vähäiset.

**Lähilöytöjä** Jokiranta, Lepsämänjoen niemi, Kivivuori

**128. Uusitalo 1****UUSI 1000006602****PERUSTIEDOT**

<b>Mj-tyyppi</b>	löytöpaikat–irtolöytöpaikat
<b>Ajoitus</b>	kivikautinen
<b>Lukumäärä</b>	1
<b>Peruskartta</b>	204112 Perttula
<b>Koordinaatit</b>	6704620/3367630, z = 60
<b>Koordinaattiselite</b>	keskikoordinaatti
<b>Rajaustarkkuus</b>	ohjeellinen, pintalöydöt
<b>Etäisyystieto</b>	Nurmijärven kirkosta 12,4 km länsilounaaseen

**OMISTAJATIEDOT**

<b>Alue/rekisterikylä</b>	Hangasjoki/Nummenpää
<b>Tila</b>	543–409–7–103 Uusitalo
<b>Lisätietoja</b>	maanomistajaa ei tavattu

**ARKISTOTIEDOT**

<b>Aikaisemmat tutkimukset ja löydöt</b>	–
	–

**INVENTOINTI**

<b>Aika</b>	Johanna Seppä 22.5.2006
<b>Löydöt</b>	KM 36240 kvartsia
<b>Karttaotteet</b>	204112 Perttula 1:20 000
<b>Kuvat</b>	f 140711

**KOHDEKUVAUS**

Kvartsi-iskos, löytynyt pellostä Hangasjoen pohjoisrannalta törmän päältä.

**TUTKIMUSKERTOMUS****Sijainti ja maasto**

Löytöpaikka sijaitsee Nummenpään kylän eteläpuolella Hangasjoen pohjoisrannalla Perkiönmäen lounaisrinteellä korkean rantatörmän päällä. Tällä kohdin jokilaakso on hyvin selvä, joki kulkee mäkien välistä ja yhtyy löytöpaikan itäpuolella Lepsämänjokeen. Maaperä on hiekkaa.

**Kohteen kuvaus**

Inventoinnissa tarkastettiin Hangasjoen rantoja. Joen pohjoisrannalta tunnettiin aikaisemmin yksi asuinpaikka, Eskola. Asuinpaikka on lähempänä joen rantaa, sen länsipuolella on kuitenkin ylemmäs törmälle nousevia peltoja. Hienoa jokilaakson törmärinnettä pintapoimittiin ja ylhäältä 60 m mpy törmän päältä löytyi yksi kvartsi. Kvartsi vaikuttaa bipolaarisesti isketyltä. Maaperä on paikoitellen kivistä hiekkaa. Pelto oli kuiva ja oraalla. Paikalla voisi olla asuinpaikka, mutta enempää löytöjä ei tällä kertaa tullut.

Ei GPS-mittausta, löytöpaikka arvioitiin peruskartasta.

**Lähilöytöjä** Eskola, Lähteenmäki

**129. Uusitalo 2****UUSI 100006603****PERUSTIEDOT**

<b>Mj-tyyppi</b>	löytöpaikat–irtolöytöpaikat
<b>Ajoitus</b>	kivikautinen
<b>Lukumäärä</b>	1
<b>Peruskartta</b>	204112 Perttula
<b>Koordinaatit</b>	6705822/3367756, z = 55
<b>Koordinaattiselite</b>	GPS-mittaus
<b>Rajaustarkkuus</b>	ohjeellinen, pintalöydöt
<b>Etäisyystieto</b>	Nurmijärven kirkosta 12 km länsilounaaseen

**OMISTAJATIEDOT**

<b>Alue/rekisterikylä</b>	Koho/Nummenpää
<b>Tila</b>	543–409–7–103 Uusitalo
<b>Lisätietoja</b>	maanomistajaa ei tavattu

**ARKISTOTIEDOT**

<b>Aikaisemmat tutkimukset ja löydöt</b>	–
	–

**INVENTOINTI**

<b>Aika</b>	Johanna Seppä 22.5.2006
<b>Löydöt</b>	KM 36241 kvartsia
<b>Karttaotteet</b>	204112 Perttula 1:20 000
<b>Kuvat</b>	f 140710

**KOHDEKUVAUS**

Kvartsi-iskos, löytynyt pellostä Palomäen pohjoisrinteeltä Ali-Paakan talosta 300 metriä länteen.

**TUTKIMUSKERTOMUS****Sijainti ja maasto**

Löytöpaikka sijaitsee Nummenpään kylän eteläpuolella Kohon viljelyaukean lounaisreunalla Palomäen pohjoisrinteellä. Peltoaukean eteläpäästä lähtee Lepsämänjoki. Kohon alueelta tunnetaan muutamia asuinpaikkoja. Löytöpaikalla Palomäen luoteiskulmalla savipellossa on paikoitellen hiekkalinssejä.

**Kohteen kuvaus**

Kohon aukean reunoilla on mäkiä, joiden rinteiltä tunnetaan vanhastaan asuinpaikkoja. Uusia etsittiin myös aikaisempaa ylempää. Palomäen pohjoisrinteellä pellostä erottui hiekkainen ja kivinen törmän laki (noin 55 m mpy), jolta löytyi kynnöspellosta yksi bipolaarisesti lohjennut kvartsi. Kvartsi on hyvälaatuista materiaalia ja erottui paikalla kivien joukossa luontaisestikin esiintyvistä aineistosta. Paikalla voisi olla asuinpaikka, mutta muuta ei löytynyt. Myöhemmin kuultiin Pertti Liljalta, että hän oli havainnut Ali-Paakan pellossa rinteiden puolivälissä myös palanutta savea ja kuonaa. Tätä paikkaa ei ole tarkastettu.

**Lähilöytöjä** Hakalanniitty, Lähtenmäki

**130. Mahonniitynmäki UUSI 100006604****PERUSTIEDOT**

<b>Mj-tyyppi</b>	löytöpaikat–irtolöytöpaikat
<b>Ajoitus</b>	kivikautinen
<b>Lukumäärä</b>	1
<b>Peruskartta</b>	204112 Perttula
<b>Koordinaatit</b>	6704615/3373038, z = 60
<b>Koordinaattiselite</b>	GPS-mittaus
<b>Rajaustarkkuus</b>	ohjeellinen, pintalöydöt
<b>Etäisyystieto</b>	Nurmijärven kirkosta 7,2 km länsilounaaseen

**OMISTAJATIEDOT**

<b>Alue/rekisterikylä</b>	Perttula
<b>Tila</b>	543–411–2–88 Koivula
<b>Lisätietoja</b>	maanomistajaa ei tavattu

**ARKISTOTIEDOT**

<b>Aikaisemmat tutkimukset ja löydöt</b>	–
	–

**INVENTOINTI**

<b>Aika</b>	Johanna Seppä 23.5.2006
<b>Löydöt</b>	KM 36242 kvartsia
<b>Karttaotteet</b>	204112 Perttula 1:20 000
<b>Kuvat</b>	f 140712

**KOHDEKUVAUS**

Kvartsi-iskos, löytynyt Perttulan kylästä, kapeasta laaksosta Mahonnitynmäen itäpuolelta, itään laskevasta peltorinteestä.

**TUTKIMUSKERTOMUS****Sijainti ja maasto**

Löytöpaikka sijaitsee Perttulan kylässä Perttulan talosta kilometri etelään itään laskevalla peltorinteellä Mahonniitynmäen itäpuolisessa laaksossa. Maaperä on kivistä hiesua, laakson pohjalla turvemultaa.

**Kohteen kuvaus**

Perttulan kylällä tunnetaan asuinpaikkoja Valkeissuon laakson eteläreunalta. Valkeissuon pohjalla kulkee Tuhkurinoja, joka laskee Lepsämänjokeen. Valkeissuohon puolestaan laskee etelän suunnalta pienempiä laaksoja, "haaroja". Myös näiden laaksojen rinteitä tarkastettiin vaikka ne ovatkin hieman tunnettuja asuinpaikkoja korkeammalla. Perttulan talon eteläpuolelta Mahonnitynmäen itärinteeltä pellostä, pienen törmän reunalta, löytyi yksi hieman epämääräinen, mutta kuitenkin bipolaarisesti lohjennut kvartsi-iskos. Pellon laidassa oli muutakin kiveä hiesun joukossa, joten kohde on vielä hieman epävarma.

**Lähilöytöjä** Perttula, Tuhkurinoja

**131. Tunturivuori UUSI 100006605****PERUSTIEDOT**

<b>Mj-tyyppi</b>	löytöpaikat–irtolöytöpaikat
<b>Ajoitus</b>	kivikautinen
<b>Lukumäärä</b>	1
<b>Peruskartta</b>	204401 Rajamäki
<b>Koordinaatit</b>	6712828/3384108, z = 60
<b>Koordinaattiselite</b>	GPS-mittaus
<b>Rajaustarkkuus</b>	ohjeellinen, pintalöydöt
<b>Etäisyystieto</b>	Nurmijärven kirkosta 7,1 km koilliseen

**OMISTAJATIEDOT**

<b>Alue/rekisterikylä</b>	Vantaanjoki/Raala
<b>Tila</b>	543–412–1–1075 Jussila
<b>Lisätietoja</b>	maanomistaja tavattiin

**ARKISTOTIEDOT**

<b>Aikaisemmat tutkimukset ja löydöt</b>	–
	–

**INVENTOINTI**

<b>Aika</b>	Johanna Seppä 17.5.2006
<b>Löydöt</b>	KM 36243 kvartsia
<b>Karttaotteet</b>	204401 Rajamäki 1:20 000
<b>Kuvat</b>	f 140702, dia 57995

**KOHDEKUVAUS**

Kvartsi-iskos, löytynyt Raalan kartanon pohjoispuolelta, Vantaanjoen länsirannalta Tunturivuoren eteläkulmalta, rantapellostä.

**TUTKIMUSKERTOMUS****Sijainti ja maasto**

Löytöpaikka sijaitsee Vantaanjoen länsirannalla Tunturivuoren eteläkulmalla, Jussilan talosta 300 metriä eteläkaakkoon, kahden törmän välisellä rinteellä. Maasto on itään kohti jokea laskevaa peltoa. Maaperä on vähäkivistä hiesua. Tunturivuoren pohjoispuolella haarainen Papinoja laskee jokeen. Tunturivuori on selkeää pyöreähkö mäki joen ja ojan risteyksessä.

**Kohteen kuvaus**

Raalan kartanon lähetyvillä Vantaanjoen rantatörmät erottuvat selvästi. Tunturivuoren eteläpuolella selkeän ja jyrkän törmän alta aivan pellon kulmauksesta löytyi pari pientä kvartsi-iskosta. Olkisesta suorakylvöpellostä ei erottunut mitään muuta. Paikalla oli myös iso kivi tai kalliopaljastuma. Löytöpaikka on vielä epävarma mutta maasto on mielenkiintoinen. Kilometrin päästä etelästä löytyi joen itärannalta uusi asuinpaikka, Mäntykivi samalta korkeudelta.

**Lähilöytöjä** Mäntykivi, Pirttimäki

**132. Rantala****UUSI 1000006606****PERUSTIEDOT**

<b>Mj-tyyppi</b>	löytöpaikat–irtolöytöpaikat
<b>Ajoitus</b>	kivikautinen
<b>Lukumäärä</b>	1
<b>Peruskartta</b>	204303 Nurmijärvi
<b>Koordinaatit</b>	6704325/3381576, z = 42,5
<b>Koordinaattiselite</b>	GPS-mittaus
<b>Rajaustarkkuus</b>	ohjeellinen, tarkastus
<b>Etäisyystieto</b>	Nurmijärven kirkosta 3,8 km kaakkoon

**OMISTAJATIEDOT**

<b>Alue/rekisterikylä</b>	Vantaanjoki/Palojoki
<b>Tila</b>	543–410–7–54 Rantala
<b>Lisätietoja</b>	maanomistajaa ei tavattu

**ARKISTOTIEDOT**

<b>Aikaisemmat tutkimukset ja löydöt</b>	–
	–

**INVENTOINTI**

<b>Aika</b>	Johanna Seppä 15.5.2006. Oppaana Pertti Lilja.
<b>Löydöt</b>	KM 36244 kvartsia, saanto Pertti Lilja
<b>Karttaotteet</b>	204303 Nurmijärvi 1:20 000
<b>Kuvat</b>	f 140693

**KOHDEKUVAUS**

Kvartsiydin, Pertti Lilja löytänyt Palojoen kylästä Vantaanjoen länsirannalta tasaiselta pelloilta joen rantatörmän päältä vuonna 2000.

**TUTKIMUSKERTOMUS****Sijainti ja maasto**

Löytöpaikka sijaitsee Palojoen kylän luoteispuolella Vantaanjoen länsirannalla Viitastenojan haarasta 800 metriä pohjoiseen. Löytöpaikan pohjoispuolella Palojoentie ylittää Vantaan.

**Kohteen kuvaus**

Löytöpaikka tarkastettiin inventoinnin yhteydessä. Löytäjän osoittamasta paikasta otettiin GPS-mittaus. Kynämättömässä pellossa ei nyt näkynyt mitään muuta. Pellolla ollut lato oli purettu. Löytöpaikasta 500 metriä kaakkoon joen toisella puolella on niin ikään Pertti Liljan löytämä asuinpaikka Kaitaranta.

**Lähilöytöjä** Kaitaranta, Metsästysmaja, Mäki-Heikkilä



**133. Syrjä****UUSI 100006615****PERUSTIEDOT**

<b>Mj-tyyppi</b>	löytöpaikat–irtolöytöpaikat
<b>Ajoitus</b>	kivikautinen
<b>Lukumäärä</b>	1
<b>Peruskartta</b>	204111 Lepsämä
<b>Koordinaatit</b>	6699010/3370730, z = 40
<b>Koordinaattiselite</b>	keskikoordinaatti, mitattu peruskartasta
<b>Rajaustarkkuus</b>	ohjeellinen pintalöydöt
<b>Etäisyystieto</b>	Nurmijärven kirkosta 12,2 km lounaaseen

**OMISTAJATIEDOT**

<b>Alue/rekisterikylä</b>	Lepsämä
<b>Tila</b>	543–406–1–488 Syrjä
<b>Lisätietoja</b>	–

**ARKISTOTIEDOT**

<b>Aikaisemmat tutkimukset ja löydöt</b>	–
	–

**INVENTOINTI**

<b>Aika</b>	tarkastamaton löytöpaikka
<b>Löydöt</b>	KM 36337 kvartsia, piitä saanto Pertti Lilja
<b>Karttaotteet</b>	204111 Lepsämä 1:20 000
<b>Kuvat</b>	–

**KOHDEKuvaus**

Kvartsia ja piikiveä, Pertti Lilja on löytänyt pellostä Syrjän talon länsipuolelta.

**TUTKIMUSKERTOMUS****Sijainti ja maasto**

Löytöpaikka sijaitsee Lepsämän kylän eteläpuolella ja Lepsämänjoen itäpuolella. Paikka on etelään ja kaakkoon viettävää peltoa Syrjän talon länsipuolella noin 200 metriä Lepsämäntien ja Takkulantien risteyksestä eteläkaakkoon.

**Kohteen kuvaus**

Pertti Lilja toimitti löydöt Museovirastoon 27.11. 2006 inventoinnin jälkitöiden aikana. Löytöpaikkaa ei ole tarkastettu maastossa. Löydöt ovat yksi kvartsi-iskos ja kaksi piikiven kappaletta, mahdollisesti tuluspiitä. Paikan ajoitus on kivikautinen ja/tai historiallinen.

**Lähilöytöjä** Mummunpelto, Ruokosuo

**134. Raala ei rekisterissä****PERUSTIEDOT**

<b>Mj-tyyppi</b>	löytöpaikat–irtolöytöpaikat
<b>Ajoitus</b>	kivikautinen
<b>Lukumäärä</b>	1
<b>Peruskartta</b>	204401 Rajamäki
<b>Koordinaatit</b>	6711680/3384640
<b>Koordinaattiselite</b>	Raalan kartano
<b>Rajaustarkkuus</b>	suuntaa antava, arkistotieto
<b>Etäisyystieto</b>	Nurmijärven kirkosta 6,6 km kaakkoon

**OMISTAJATIEDOT**

<b>Alue/rekisterikylä</b>	Raala
<b>Tila</b>	543–412–
<b>Lisätietoja</b>	–

**ARKISTOTIEDOT**

<b>Aikaisemmat tutkimukset ja löydöt</b>	KM 1304 kourutaltoa
--	---------------------

**INVENTOINTI**

<b>Aika</b>	Johanna Seppä 17.5.2006
<b>Löydöt</b>	–
<b>Karttaotteet</b>	204401 Rajamäki 1:20 000
<b>Kuvat</b>	–

**KOHDEKUVAUS**

KM 1304 kourutaltoa, löytynyt Raalan (Råskog) talon maalta. Tullut museoon 20.1.1873

**TUTKIMUSKERTOMUS****Sijainti ja maasto**

Taltan tarkka löytöpaikka ei ole tiedossa. Raalan kartanon maita on laajalla alueella. Pellot sijaitsevat Van-taanjoen rannassa.

**Kohteen kuvaus**

Raalan kartanon ympäristöstä tunnetaan muutamia irtolöytöjä ja yksi uusi asuinpaikka, Mäntykivi.

**Lähilöytöjä** Mäntykivi, Raala Jukola, Tunturivuori

**135. Nukarin kylä 1      ei rekisterissä****PERUSTIEDOT**

<b>Mj-tyyppi</b>	löytöpaikat–irtolöytöpaikat
<b>Ajoitus</b>	kivikautinen
<b>Lukumäärä</b>	1
<b>Peruskartta</b>	204306 Jokela?
<b>Koordinaatit</b>	–
<b>Koordinaattiselite</b>	tarkka löytöpaikka ei ole tiedossa
<b>Rajaustarkkuus</b>	–
<b>Etäisyystieto</b>	Nurmijärven kirkosta noin 9,6 km koilliseen

**OMISTAJATIEDOT**

<b>Alue/rekisterikylä</b>	Nukari
<b>Tila</b>	–
<b>Lisätietoja</b>	–

**ARKISTOTIEDOT**

<b>Aikaisemmat tutkimukset ja löydöt</b>	– KM 1698 tasatalta
--	------------------------

**INVENTOINTI**

<b>Aika</b>	Johanna Seppä 17.5.2006
<b>Löydöt</b>	–
<b>Karttaotteet</b>	–
<b>Kuvat</b>	–

**KOHDEKUVAUS**

KM 1698 tasatalta, löytynyt Nukarin kylän läheisyydestä. Tuotu museoon 1.2.1875.

**TUTKIMUSKERTOMUS****Sijainti ja maasto**

Tarkka löytöpaikka ei ole tiedossa. Nukarin kylä sijaitsee Nurmijärven ja Hyvinkään rajalla Vantaanjoen varrella. Kylän eteläpuolitse kulkee hiekkaharju, jolla on paljon soranottoa.

**Kohteen kuvaus**

Vantaanjoen vartta tarkastettiin myös Nukarin kylän ympäristössä. Mitään ei löytynyt, mutta irtolöytöjen perusteella sen pitäisi olla mahdollista.

**Lähilöytöjä** Tunturivuori, Jokiniemi, Nukarin kylä 2

**136. Leppämäen kylä ei rekisterissä****PERUSTIEDOT**

<b>Mj-tyyppi</b>	löytöpaikat–irtolöytöpaikat
<b>Ajoitus</b>	kivikautinen
<b>Lukumäärä</b>	1
<b>Peruskartta</b>	–
<b>Koordinaatit</b>	–
<b>Koordinaattiselite</b>	tarkka löytöpaikka ei ole tiedossa
<b>Rajaustarkkuus</b>	suuntaa antava, arkistotieto
<b>Etäisyystieto</b>	–

**OMISTAJATIEDOT**

<b>Alue/rekisterikylä</b>	–
<b>Tila</b>	–
<b>Lisätietoja</b>	–

**ARKISTOTIEDOT**

<b>Aikaisemmat tutkimukset ja löydöt</b>	– KM 2218:137 tasatalta
--	----------------------------

**INVENTOINTI**

<b>Aika</b>	ei tarkastettu
<b>Löydöt</b>	–
<b>Karttaotteet</b>	–
<b>Kuvat</b>	–

**KOHDEKUVAUS**

KM 2218:137 tasatalta, saatu taloll. Joh. Meléniltä Leppämäen kylästä. Kivi olisi muka löydetty 15.5.1818 erään aitan luota, jonka seinän läpi se olisi tullut.

**TUTKIMUSKERTOMUS****Sijainti ja maasto**

Tarkka löytöpaikka ei ole tiedossa. Onko Leppämäen kylä nykyistä Nurmijärveä?

**Kohteen kuvaus**

–

**Lähilöytöjä –**

**137. Lepsämän kylä ei rekisterissä****PERUSTIEDOT**

<b>Mj-tyyppi</b>	löytöpaikat–irtolöytöpaikat
<b>Ajoitus</b>	kivikautinen
<b>Lukumäärä</b>	1
<b>Peruskartta</b>	204111 Lepsämä
<b>Koordinaatit</b>	–
<b>Koordinaattiselite</b>	tarkka löytöpaikka ei ole tiedossa
<b>Rajaustarkkuus</b>	suuntaa antava, arkistotieto
<b>Etäisyystieto</b>	Nurmijärven kirkosta noin 11,5 km lounaaseen

**OMISTAJATIEDOT**

<b>Alue/rekisterikylä</b>	Lepsämä
<b>Tila</b>	–
<b>Lisätietoja</b>	–

**ARKISTOTIEDOT**

<b>Aikaisemmat tutkimukset ja löydöt</b>	– KM 2346:91 oikokirves
--	----------------------------

**INVENTOINTI**

<b>Aika</b>	Johanna Seppä 4.–5.5.2006
<b>Löydöt</b>	–
<b>Karttaotteet</b>	–
<b>Kuvat</b>	–

**KOHDEKUVAUS**

KM 2346:91 oikokirves, löytynyt Lepsämän kylästä. Pormestari A. Juseliuksen kokoelma, lahjoitettu museoon syyskuussa 1885.

**TUTKIMUSKERTOMUS****Sijainti ja maasto**

Tarkka löytöpaikka on tuntematon. Lepsämän kylä sijaitsee Nurmijärven luoteisosassa, Lepsämänjoki virtaa sen läpi. Kylän keskusalueelta tunnetaan muitakin irtolöytöjä, asuinpaikkoja on runsaasti joen varressa etelämpänä.

**Kohteen kuvaus**

Inventoinnissa ei löytynyt uusia löytöjä Lepsämän kyläkeskuksen alueelta.

**Lähilöytöjä** Ali-Labbart, Metsä-Mähkä 1 ja 2

**138. Raalan säteritalo ei rekisterissä****PERUSTIEDOT**

<b>Mj-tyyppi</b>	löytöpaikat–irtolöytöpaikat
<b>Ajoitus</b>	kivikautinen
<b>Lukumäärä</b>	1
<b>Peruskartta</b>	204401 Rajamäki
<b>Koordinaatit</b>	6711680/3384640
<b>Koordinaattiselite</b>	Raalan kartano, tarkka löytöpaikka ei ole tiedossa
<b>Rajaustarkkuus</b>	suuntaa antava, arkistotieto
<b>Etäisyystieto</b>	Nurmijärven kirkosta 6,6 km kaakkoon

**OMISTAJATIEDOT**

<b>Alue/rekisterikylä</b>	Raala
<b>Tila</b>	–
<b>Lisätietoja</b>	–

**ARKISTOTIEDOT**

<b>Aikaisemmat tutkimukset ja löydöt</b>	– KM 2346:92 oikokirves
--	----------------------------

**INVENTOINTI**

<b>Aika</b>	Johanna Seppä 17.5.2006
<b>Löydöt</b>	–
<b>Karttaotteet</b>	–
<b>Kuvat</b>	–

**KOHDEKUVAUS**

KM 2346:92 oikokirves, Löydetty 1881 Råskogin säteritalon pellosta Nurmijärven pitäjästä. Pormestari A. Juseliuksen kokoelma, lahjoitettu museoon syyskuussa 1885.

**TUTKIMUSKERTOMUS****Sijainti ja maasto**

Taltan tarkka löytöpaikka ei ole tiedossa. Raalan kartanon maita on laajalla alueella. Pellot sijaitsevat Van-taanjoen rannassa.

**Kohteen kuvaus**

Raalan kartanon ympäristöstä tunnetaan muutamia irtolöytöjä ja yksi uusi asuinpaikka, Mäntykivi.

**Lähilöytöjä** Mäntykivi, Raala Jukola, Tunturivuori

**139. Ali-Syvänoja ei rekisterissä****PERUSTIEDOT**

<b>Mj-tyyppi</b>	löytöpaikat–irtolöytöpaikat
<b>Ajoitus</b>	kivikautinen?
<b>Lukumäärä</b>	1
<b>Peruskartta</b>	204306 Jokela?
<b>Koordinaatit</b>	–
<b>Koordinaattiselite</b>	tarkka löytöpaikka ei ole tiedossa
<b>Rajaustarkkuus</b>	suuntaa antava, arkistotieto
<b>Etäisyystieto</b>	Nurmijärven kirkosta noin 9,6 km koilliseen

**OMISTAJATIEDOT**

<b>Alue/rekisterikylä</b>	Nukari
<b>Tila</b>	–
<b>Lisätietoja</b>	–

**ARKISTOTIEDOT**

<b>Aikaisemmat tutkimukset ja löydöt</b>	– KM 2452:68 hiottu kivi
--	-----------------------------

**INVENTOINTI**

<b>Aika</b>	Johanna Seppä 17.5.2006
<b>Löydöt</b>	–
<b>Karttaotteet</b>	–
<b>Kuvat</b>	–

**KOHDEKuvaus**

KM 2452:68 yhdeltä puolen hiottu kivenkappale, johon on kaapimisen kautta tullut syvennyksiä, talletettu Nukarin Ali-Syvänojalla ja luultu tulleen alas taivaasta ja menneen puun sisään. Helsingin kihlakunnasta kesällä 1885 ylioppilas J. E. Tuomalan keräelmä.

**TUTKIMUSKERTOMUS****Sijainti ja maasto**

Tarkka löytöpaikka ei ole tiedossa. Nukarin kylä sijaitsee Nurmijärven ja Hyvinkään rajalla Vantaanjoen varrella. Kylän eteläpuolitse kulkee hiekkaharju, jolla on paljon soranottoa.

**Kohteen kuvaus**

Peruskartalle on merkitty Syvänojan talo Nukarin kylän eteläpuolelle Korkeanummen mäen etelärinteelle. Harjanteen eteläreunalla olevia peltoja tarkastettiin mutta mitään ei löytynyt.

**Lähilöytöjä** Nukarin kylä 1 ja 2

**140. Nukarin kylä 2      ei rekisterissä****PERUSTIEDOT**

<b>Mj-tyyppi</b>	löytöpaikat–irtolöytöpaikat
<b>Ajoitus</b>	kivikautinen
<b>Lukumäärä</b>	1
<b>Peruskartta</b>	204306 Jokela?
<b>Koordinaatit</b>	–
<b>Koordinaattiselite</b>	tarkka löytöpaikka ei ole tiedossa
<b>Rajaustarkkuus</b>	suuntaa antava, arkistotieto
<b>Etäisyystieto</b>	Nurmijärven kirkosta noin 9,6 km koilliseen

**OMISTAJATIEDOT**

<b>Alue/rekisterikylä</b>	Nukari
<b>Tila</b>	–
<b>Lisätietoja</b>	–

**ARKISTOTIEDOT**

<b>Aikaisemmat tutkimukset ja löydöt</b>	– KM 3432:1 vasarakirveen katkelma
--	---------------------------------------

**INVENTOINTI**

<b>Aika</b>	Johanna Seppä 17.5.2006
<b>Löydöt</b>	–
<b>Karttaotteet</b>	–
<b>Kuvat</b>	–

**KOHDEKuvaus**

KM 3432:1 vasarakirveen katkelma, löydetty järven rannasta Nukarin kylästä Nurmijärven pitäjää. Toimitettu museoon 30.7.1897.

**TUTKIMUSKERTOMUS****Sijainti ja maasto**

Tarkka löytöpaikka ei ole tiedossa. Nukarin kylä sijaitsee Nurmijärven ja Hyvinkään rajalla Vantaanjoen varrella. Kylän eteläpuolitse kulkee hiekkaharju, jolla on paljon soranottoa.

**Kohteen kuvaus**

Vantaanjoen vartta tarkastettiin myös Nukarin kylän ympäristössä. Mitään ei löytynyt, mutta irtolöytöjen perusteella sen pitäisi olla mahdollista.

**Lähilöytöjä** Ali-Syvänoja, Nukarin kylä 1



**141. Santapohja ei rekisterissä****PERUSTIEDOT**

<b>Mj-tyyppi</b>	löytöpaikat–irtolöytöpaikat
<b>Ajoitus</b>	rautakautinen
<b>Lukumäärä</b>	1
<b>Peruskartta</b>	204401 Rajamäki?
<b>Koordinaatit</b>	–
<b>Koordinaattiselite</b>	tarkka löytöpaikka ei ole tiedossa
<b>Rajaustarkkuus</b>	suuntaa antava, arkistotieto
<b>Etäisyystieto</b>	Nurmijärven kirkosta noin 5 km pohjoiskoilliseen

**OMISTAJATIEDOT**

<b>Alue/rekisterikylä</b>	Kirkonkylä
<b>Tila</b>	–
<b>Lisätietoja</b>	–

**ARKISTOTIEDOT**

<b>Aikaisemmat tutkimukset ja löydöt</b>	– KM 7086 soikea tuluskivi
--	-------------------------------

**INVENTOINTI**

<b>Aika</b>	Johanna Seppä 26.5.2006
<b>Löydöt</b>	–
<b>Karttaotteet</b>	–
<b>Kuvat</b>	–

**KOHDEKUVAUS**

KM 7086 soikea tuluskivi, löytänyt Hjalmar Wallenius tai hänen isänsä Nurmijärven pappilan Santapohjan torpan pellosta. Toimitettu museoon 13.6.1916.

**TUTKIMUSKERTOMUS****Sijainti ja maasto**

Tarkka löytöpaikka on tuntematon. Peruskartassa on Nurmijärven kirkonkylän pohjoispuolella Ali- ja Yli-Santapohjan talot Keikkumäentien varressa. Nurmijärven kulttuurimaisema –kirjan mukaan molemmat torpat ovat kuuluneet pappilalle.

**Kohteen kuvaus**

Löytöpaikasta ei saatu lisätietoja. Keikkumäentien länsipuolella on mäkistä metsämaastoa ja itäpuolella ta-  
saista peltoa. Kattilamäen röykkiö sijaitsee noin kaksi kilometriä etelään Ali-Santapohjan talosta.

**Lähilöytöjä –**

## 142. Valkjärvi Metsälä ei rekisterissä

### PERUSTIEDOT

Mj-tyyppi	löytöpaikat–irtolöytöpaikat
Ajoitus	kivikautinen
Lukumäärä	1
Peruskartta	204112 Perttula?
Koordinaatit	–
Koordinaattiselite	tarkka löytöpaikka ei ole tiedossa
Rajaustarkkuus	suuntaa antava, arkistotieto
Etäisyystieto	–

### OMISTAJATIEDOT

Alue/rekisterikylä	Valkjärvi
Tila	–
Lisätietoja	–

### ARKISTOTIEDOT

Aikaisemmat tutkimukset ja löydöt	– KM 9731 vasarakirveen katkelma
-----------------------------------	-------------------------------------

### INVENTOINTI

Aika	–
Löydöt	–
Karttaotteet	–
Kuvat	–

### KOHDEKUVAUS

KM 9731 vasarakirveen katkelma, löytänyt isäntä Arvo aalto Nurmijärven Valkjärven kylän Metsälän tilan maalta lokakuussa 1933 uutismaata tehdessään noin 8 km talosta savimultamaasta noin 20 cm syvältä.

### TUTKIMUSKERTOMUS

#### Sijainti ja maasto

Tarkka löytöpaikka tuntematon. Löytöpaikka on kaukana talosta, eikä sitä voi näillä tiedoilla paikallistaa.

#### Kohteen kuvaus

Ei tarkastettu.

#### Lähilöytöjä –

**143. Palojoki ei rekisterissä****PERUSTIEDOT**

<b>Mj-tyyppi</b>	löytöpaikat–irtolöytöpaikat
<b>Ajoitus</b>	kivikautinen?
<b>Lukumäärä</b>	1
<b>Peruskartta</b>	204303 Nurmijärvi?
<b>Koordinaatit</b>	–
<b>Koordinaattiselite</b>	tarkka löytöpaikka ei ole tiedossa
<b>Rajaustarkkuus</b>	suuntaa antava, arkistotieto
<b>Etäisyystieto</b>	–

**OMISTAJATIEDOT**

<b>Alue/rekisterikylä</b>	Palojoki?
<b>Tila</b>	–
<b>Lisätietoja</b>	–

**ARKISTOTIEDOT**

<b>Aikaisemmat tutkimukset ja löydöt</b>	– Reikäkivi Aleksis Kiven kotimuseossa Palojoella
--	--

**INVENTOINTI**

<b>Aika</b>	Johanna Seppä 16.5.2006
<b>Löydöt</b>	–
<b>Karttaotteet</b>	–
<b>Kuvat</b>	f 140695

**KOHDEKuvaus**

Reikäkivi Aleksis Kiven kotimuseossa Palojoella. Löytöpaikasta tai edes siitä miten se on päätynyt museoon ei ole tietoa.

**TUTKIMUSKERTOMUS****Sijainti ja maasto**

Tarkka löytöpaikka tuntematon.

**Kohteen kuvaus**

Reikäkivi on litteä, osittain murtunut, vähän kämmentä isompi. Kiven löytöpaikasta ei ole mitään tietoa. Kivi kuvattiin ja jätettiin museoon Palojoelle.

**Lähilöytöjä** –

## HISTORIALLISEN AJAN KOHTEET

### 144. Nukarinkoski 543000002

#### PERUSTIEDOT

<b>Mj-tyyppi</b>	maarakenteet-kuopat
<b>Ajoitus</b>	historiallinen
<b>Rauhoitusluokka</b>	–
<b>Lukumäärä</b>	1
<b>Peruskartta</b>	204404 Jokela
<b>Koordinaatit</b>	6714754/3385631, z =65
<b>Koordinaattiselite</b>	keskikoordinaatti, GPS-mittaus
<b>Maastomerkintä</b>	ei
<b>Pinta-ala</b>	5 x 4 m
<b>Rajaustarkkuus</b>	tarkka, maastokäynti
<b>Etäisyystieto</b>	Nurmijärven kirkosta 9,4 km koilliseen

#### OMISTAJATIEDOT

<b>Alue/rekisterikylä</b>	Nukari/Raala
<b>Tila</b>	543–412–
<b>Lisätietoja</b>	–

#### ARKISTOTIEDOT

<b>Aikaisemmat tutkimukset ja löydöt</b>	Tuula Heikkurinen-Montell 2000 tarkastus –
--	---

#### INVENTOINTI

<b>Aika</b>	Johanna Seppä 9.5.2006
<b>Löydöt</b>	–
<b>Karttaotteet</b>	204404 Jokela 1:20 000
<b>Kuvat</b>	f 140663

#### KOHDEKuvaus

Osittain kivillä vuorattu maakuoppa.

#### TUTKIMUSKERTOMUS

##### **Sijainti ja maasto**

Maakuoppa sijaitsee Vantaanjoen Nukarinkosken itärannalla. Joki tekee paikalla mutkan ja rannalla on pieni kumpare, johon kuoppa on kaivettu. Maa viettää notkoon myös kumpareen itäpuolella. Kumpareen länsipuolella on suuri siirtolohkare. Maasto on alavaa rantalehtoa ja kumpare on hiekkaa.

##### **Kohteen kuvaus**

Tutkimushistoria: Tuula Heikkurinen-Montell on tarkastanut kuopan yleisöilmoituksen takia.

Tarkastus: Kuoppa näytti olevan entisellään. Kuoppa on suorakaiteen muotoinen, mitat noin 5 x 4 m, syvyys noin 1,5 m. Kylmämuurausta oli näkyvissä kuopan itä- ja pohjoisivulla. Kuopassa oli jonkin verran roskaa, mutta aluetta selvästi hoidetaan. Joen rantaan on rakennettu luontopolku ja laavu. Kuopan reunalla kasvaa suuri mänty ja kuusi. Huom! Ulkoilureitin parkkipaikka on Nukarin urheilukentän vierellä.

Nukarinkoskella (Pengerkoskella) on ollut saha ja muuta teollisuustoimintaa jo 1600-luvulla. Pitkin kosken vartta on säilynyt eri-ikäisiä kivi- ja tiilirakenteita. Kuoppa liittyy varmaankin näihin historiallisiin vaiheisiin ja käyttötarkoitus voisi selvittää vanhoista kartoista.

GPS-mittaus kuopan reunalta. Tarkkuus huonohko tiheään puuston takia.

**Kirjallisuutta** Nurmijärven kulttuurimaisema. Nurmijärven kunta 1985.

**145. Taaborinvuori 1000003664****PERUSTIEDOT**

<b>Mj-tyyppi</b>	taide, muistomerkit
<b>Ajoitus</b>	historiallinen
<b>Rauhoitusluokka</b>	–
<b>Lukumäärä</b>	1
<b>Peruskartta</b>	204303 Nurmijärvi
<b>Koordinaatit</b>	6703364/3382509, z = 70
<b>Koordinaattiselite</b>	GPS-mittaus
<b>Maastomerkintä</b>	ei
<b>Pinta-ala</b>	–
<b>Rajaustarkkuus</b>	ohjeellinen, tarkastus
<b>Etäisyystieto</b>	Nurmijärven kirkosta 4,8 km kaakkoon

**OMISTAJATIEDOT**

<b>Alue/rekisterikylä</b>	Palojoki
<b>Tila</b>	Taaborinvuoren museoalue
<b>Lisätietoja</b>	–

**ARKISTOTIEDOT**

<b>Aikaisemmat tutkimukset ja löydöt</b>	–
	–

**INVENTOINTI**

<b>Aika</b>	Johanna Seppä 15.5.2006
<b>Löydöt</b>	–
<b>Karttaotteet</b>	204303 Nurmijärvi 1:20 000
<b>Kuvat</b>	–

**KOHDEKUVAUS**

Newyorkilaisen taiteilijan Ken Hiratsukan kiveen hakkaama aurinkokehrä (sakarätähti, jonka keskellä on spiraali) Taaborinvuoren museoalueella.

**TUTKIMUSKERTOMUS****Sijainti ja maasto**

Taideteos sijaitsee Palojoen kylässä Taaborinvuoren laella länsireunalla.

**Kohteen kuvaus**

Tarkastus: Koska kivikaiverruksesta ei ollut sijaintitietoja, siitä käytiin ottamassa GPS-mittaus. Mittaus oli kuitenkin huonon satelliittitilanteen takia aika epätarkka. Maakivi, jossa kaiverrus on, ei ole mitenkään ympäristöstään erottuva. Sen pinta on jo jäkälöitynyt, vaikka hakkaus ei olekaan kuin alle kymmenen vuotta vanha.

**Luokitusehdotus –****Lähilöytöjä –**

## NURMIJÄRVEN ARKEOLOGINEN INVENTOINTI 2006

Kuv. Johanna Seppä

### NEGATIIVILUETTELO

140629	Panoraama. Ali-Olli. Asuinpaikka. Etelästä kohti suota.	
140630	Panoraama. Ali-Olli. Asuinpaikka. Etelästä kohti suota.	
140631	Panoraama. Ali-Olli. Asuinpaikka. Etelästä kohti suota.	
140632	Panoraama. Ahola 7 ja 6. Asuinpaikka. Koillisesta peltotieltä.	*
140633	Panoraama. Ahola 7 ja 6. Asuinpaikka. Koillisesta peltotieltä.	
140634	Ahola 5. Asuinpaikka. Lounaasta. Taustalla Ahola 6 ja 7.	
140635	Ahola 4. Asuinpaikka. Luoteesta.	
140636	Mummunpelto. Asuinpaikka. Löydöt pellon ylälaidasta. Lännestä	*
140637	Viertola 1. Asuinpaikka. Kvartsien löytöpaikka. Luoteesta.	*
140638	Panoraama. Kylänperä. Asuinpaikka. Koillisesta.	*
140639	Panoraama. Kylänperä. Asuinpaikka. Koillisesta.	
140640	Numlahti. Asuinpaikka. Lounaasta tien laidasta.	
140641	Yli-Juhola ja Kuhaniittu. Kumpare pellon keskellä. Lounaasta.	*
140642	Panoraama. Tuhkuri ja Penttilä. Asuinpaikat. Kaakosta.	
140643	Panoraama. Tuhkuri ja Penttilä. Asuinpaikat. Kaakosta.	*
140644	Panoraama. Numlahden (Kuhajärven) itäpuolta. Lännestä.	
140645	Panoraama. Numlahden (Kuhajärven) itäpuolta. Lännestä.	
140646	Panoraama. Numlahden (Kuhajärven) itäpuolta. Lännestä.	
140647	Virheellinen löytöpaikka, katso Penttilä.	
140648	Tuhkurinoja. Asuinpaikka peltosaarekkeen yläpuolella. Kaakosta.	
140649	Metsä-Mähkä 1 ja 2. Löytöpaikka. Kaakosta.	
140650	Järvenpää. Asuinpaikka rannassa törmän päällä. Lännestä.	*
140651	Linnanmäki 1. Asp. rinteessä pensaiden kohdalla. Etelästä.	*
140652	Linnanmäki 2. Asuinpaikka pellossa törmän päällä. Luoteesta.	*
140653	Hyypiönmäki. Asuinpaikka. Kumpare pellon laidassa. Kaakosta.	
140654	Jokikylä. Löytöpaikka Korvenojan varressa. Etelästä.	
140655	Panoraama. Rauhala 2 ja 1. Etelästä.	*
140656	Panoraama. Rauhala 2 ja 1. Etelästä.	
140657	Suomiehen kansakoulu. Löytöpaikka puutarhassa. Lounaasta.	*
140658	Raala Suoranta. Löytöpaikka. Kaakosta.	*
140659	Savimäki. Löytöpaikka. Kaakosta.	
140660	Raala Marttila. Löytöpaikka. Lännestä.	*
140661	Jokiniemi. Löytöpaikka. Etelästä.	
140662	Raala Nummela. Löytöpaikka. Pohjoisesta.	*
140663	Nukarinkoski. Hist. ajan kuoppa. Luoteesta.	
140664	Jukola. Löytöpaikka. Idästä.	
140665	Suopelto. Eteläisin röykkiö. Kaakosta.	*
140666	Suopelto. Pohjoiset röykkiöt. Idästä.	
140667	Nybacka. Löytöpaikka. Pohjoisesta.	
140668	Kattilamäki. Röykkiö. Lännestä.	
140669	Myllykoski. Löytöpaikka. Pohjoisesta.	
140670	Hevoshäntie. Kuppikivi. Idästä.	*
140671	Lautala. Asuinpaikka. Kaakosta.	
140672	Halmela 1. Asuinpaikka. Lännestä.	
140673	Halmela 2. Asuinpaikka. Lännestä.	
140674	Puontila ja Reinikkala. Asuinpaikat. Pohjoisesta.	
140675	Niemimäki. Asuinpaikka. Etelästä.	

140676	Kyläjoki. Asuinpaikka. Etelästä.	
140677	Ala-Pekkola 1c-1d. Asuinpaikka. Etelästä.	*
140678	Panoraama. Ala-Pekkola 1a-1b. Lounaasta.	
140679	Panoraama. Ala-Pekkola 1a-1b. Lounaasta.	
140680	Nurmijärven "etelärantaa". Pohjoisesta.	
140681	Panoraama. Havukka ja Einola. Asuinpaikat. Etelästä.	
140682	Panoraama. Havukka ja Einola. Asuinpaikat. Etelästä.	*
140683	Niemimäki. Asuinpaikka. Etelästä.	
140684	Luhtapelto. Asuinpaikka. Lounaasta.	
140685	Simonsberg 1. Asuinpaikka. Pohjoisesta.	
140686	Numlahti 3 ja 2. Asuinpaikat. Pohjoisesta. Taustalla Marttila.	
140687	Rintelä. Asuinpaikka. Luoteesta.	
140688	Hongisoja. Tuhoutunut röykkiö. Kaakosta.	*
140689	Ristipakka. Löytöpaikka. Lounaasta.	
140690	Ala-Hemmola. Asuinpaikka. Kaakosta.	*
140691	Mäki-Heikkilä. Asuinpaikka. Lännestä.	*
140692	Kaitaranta. Asuinpaikka. Lounaasta.	*
140693	Rantala. Löytöpaikka. Luoteesta.	*
140694	Yli-Mattila 1. Asuinpaikka. Luoteesta.	*
140695	Reikäkivi Aleksis Kiven syntymäkodissa.	
140696	Suojala. Asuinpaikka. Pohjoisesta.	*
140697	Kytö 1 ja 2. Löytöpaikat. Luoteesta.	
140698	Metsästysmaja. Asuinpaikka. Pohjoisesta.	*
140699	Kaunismäki. Eteläosa. Asuinpaikka. Kaakosta.	*
140700	Kaunismäki. Pohjoisosa. Asuinpaikka. Kaakosta.	*
140701	Mäntykivi. Asuinpaikka. Lounaasta.	*
140702	Tunturivuori. Löytöpaikka. Etelästä.	*
140703	Ahola 5. Asuinpaikka. Koillisesta.	
140704	Aholan kivikirveet.	
140705	Lähtelä. Asuinpaikka. Idästä.	*
140706	Malminki 1. Asuinpaikka. Pohjoisesta.	*
140707	Syrjänpelto. Asuinpaikka. Itäinen löytökohta. Etelästä.	
140708	Syrjänpelto. Asuinpaikka. Läntinen löytökohta. Lounaasta.	*
140709	Lähteenmäen asuinpaikan löytöjä.	*
140710	Uusitalo 1. Löytöpaikka. Lännestä.	*
140711	Uusitalo 2. Löytöpaikka. Lännestä.	*
140712	Mahonniitunmäki. Löytöpaikka. Luoteesta.	*
140713	Ristola. Asuinpaikka. Luoteesta.	*
140714	Perttula. Asuinpaikka. Idästä.	*
140715	Metsälä. Asuinpaikka. Idästä.	*
140716	Vahterinmäki. Röykkiö. Idästä.	*
140717	Sillanpää. "Kuppikivi". Lännestä.	
140718	Peltola. Asuinpaikka. Pohjoisesta.	*
140719	Kylmäoja. Asuinpaikka. Etelästä.	*
140720	Panoraama. Ahola 1. Asuinpaikka. Pohjoisesta.	
140721	Panoraama. Ahola 1. Asuinpaikka. Pohjoisesta.	
140722	Ali-Olli. Koekuoppaa seulotaan.	*
140723	Panoraama. Ali-Olli. Läntinen löytökohta. Kaakosta.	*
140724	Panoraama. Ali-Olli. Läntinen löytökohta. Kaakosta.	

\* tähdellä merkityistä kohteista on kuvat kertomuksessa.

**NURMIJÄRVEN ARKEOLOGINEN INVENTOINTI 2006**

Kuv. Johanna Seppä

## DIALUETTELO

57976	Ahola 7 ja 6. Asuinpaikka. Koillisesta peltotieltä.
57977	Mummunpelto. Asuinpaikka. Löydöt pellon ylälaidasta. Lännestä
57978	Viertola 1. Asuinpaikka. Kvartsien löytöpaikka. Luoteesta.
57979	Kylänperä. Asuinpaikka. Koillisesta.
57980	Linnanmäki 1. Asp. rinteessä pensaiden kohdalla. Etelästä.
57981	Linnanmäki 2. Asuinpaikka pellossa törmän päällä. Luoteesta.
57982	Rauhala 2 ja 1. Löytöpaikka ja asuinpaikka. Etelästä.
57983	Raala Jukola. Löytöpaikka. Idästä.
57984	Suopelto. Eteläisin röykkiö. Kaakosta.
57985	Suopelto. Pohjoiset röykkiöt. Idästä.
57986	Puontila ja Reinikkala. Asuinpaikat. Pohjoisesta.
57987	Ala-Pekkola 1c-1d. Asuinpaikka. Etelästä.
57988	Ala-Pekkola 1a-1b. Lounaasta.
57989	Einola. Asuinpaikka. Etelästä.
57990	Niemimäki. Asuinpaikka. Etelästä.
57991	Numlahti 3 ja 2. Asuinpaikat. Pohjoisesta. Taustalla Marttila.
57992	Hongisoja. Tuhoutunut röykkiö. Kaakosta.
57993	Ala-Hemmola. Asuinpaikka. Kaakosta.
57994	Kaunismäki. Pohjoisosa. Asuinpaikka. Kaakosta.
57995	Tunturivuori. Löytöpaikka. Etelästä.
57996	Malminki 1. Asuinpaikka. Pohjoisesta.
57997	Syrjänpelto. Asuinpaikka. Läntinen löytökohta. Lounaasta.
57998	Ristola. Asuinpaikka. Luoteesta.
57999	Perttula. Asuinpaikka. Idästä.
58000	Vahterinmäki. Röykkiö. Idästä.
58001	Sillanpää. "Kuppikivi". Lännestä.
58002	Kylmäoja. Asuinpaikka. Etelästä.
58003	Ali-Olli. Asuinpaikka. Etelästä kohti suota.
58004	Ali-Olli. Koekuoppaa seulotaan.
58005	Ali-Olli. Läntinen löytökohta. Kaakosta.