

17.11.2011

# Onnettomuustilasto- raportti 2010



Nurmijärven kunta  
Ympäristötoimiala

## Onnettomuustilastoraportti 2010

### SISÄLLYSLUETTELO

Tilastokatsaus 2006–2010, jalankulkijoiden henkilövahingot tieliikenteessä	1/82
Tilastokatsaus 2006–2010, pyöräilijöiden henkilövahingot tieliikenteessä	3/82
Tilastokatsaus 2006–2010, mopoilijoiden henkilövahingot tieliikenteessä	5/82
Tilastokatsaus 2006–2010, moottoripyöräilijöiden henkilövahingot tieliikenteessä	7/82
Tilastokatsaus 2006–2010, henkilöautolla matkustavien henkilövahingot liikenteessä	9/82
Tieliikenneonnettomuudet 2010	11/82
Liite: Tietolähteet, Käsitteet ja määritelmät	18/82
Onnettomuuskarttojen selitteet	20/82
Kartat: Nurmijärven kunnan suurimmat taajamat, onnettomuuspaikat ja kasaumat	26/82
Kartat: Nurmijärven kunta, kasaumat	34/82
Kasaumiin vaikuttavat onnettomuustiedot 2006-2010	36/82



## Jalankulkijoiden henkilövahingot tieliikenteessä

Jalankulkijoiden liikennekuolemien määrä on puolittunut ja loukkaantuneiden määrä on vähentynyt kolmanneksen viimeisen kymmenen vuoden aikana.

Viimeisen viiden vuoden aikana on kuollut keskimäärin 43 ja loukkaantunut 6 00 jalankulkijaa vuodessa. Kaikista tieliikenteessä menehtyneistä 13 % ja loukkaantuneista 8 % on ollut jalankulkijoita.

Taajamissa tapahtui 64 % kuolemista ja 87 % loukkaantumisista. Miehiä menehtyneistä oli 63 %. Loukkaantuneista naisia oli 55 %.

Lähes kolmannes (29 %) uhreista menehtyi suojaatiellä. Jalankulkijoiden loukkaantumisista 47 % tapahtui suojaatiellä.

### ***lääkkäät usein uhreina***

Kaikista kuolleista jalankulkijoista lähes puolet oli yli 64-vuotiaita ja loukkaantuneista joka neljäs. Suojaatiellä menehtyneistä jalankulkijoista kaksi kolmesta oli yli 64 -vuotiaita. Iäkkäiden jalankulkijoiden riski kuolla tai loukkaantua liikenteessä on noin kaksinkertainen verrattuna koko väestöön, kun henkilövahingot suhteutetaan ikäryhmän kokoon.

### ***Kuolemantapauksista puolet pimeissä olosuhteissa***

Kaikista kuolemantapauksista puolet tapahtui pimeällä tai hämärässä ja puolet päivänvalossa. Jalankulkuonnettomuuksissa kuolleista neljä viidestä ei käyttänyt heijastinta. Vuonna 2009 liikenneonnettomuuksien tutkijalautakunnat tutkivat 11 pimeällä tai hämärällä tapahtunutta kuolemantapausta. Niistä kolme olisi voitu välttää käyttämällä heijastinta.<sup>(1)</sup>

Vuoden pimeimpänä ajankohtana loka-tammikuussa sattui lähes 44 % jalankulkijoiden kaikista henkilövahingoista. Erityisesti suojaiteilla tapahtuneet henkilövahingot keskittyivät näille kuukausille: yli puolet jalankulkijoiden vammautumisista suojaiteilla sattui tänä aikana.



## TILASTOKATSAUS

### Tieliikenneonnettomuuksissa kuolleet jalankulkijat ikäryhmittäin vuosina 2006 - 2010

Vuosi	0 - 5	6 - 9	10 - 14	15 - 17	18 - 20	21 - 24	25 - 34	35 - 44	45 - 54	55 - 64	65 - 74	75-	yhteensä
2006	0	0	0	3	4	1	5	3	6	8	9	10	49
2007	0	1	4	1	1	1	1	2	6	9	7	15	48
2008	1	1	1	1	0	0	2	4	8	7	8	20	53
2009	1	0	0	0	1	2	1	2	2	6	4	11	30
2010	1	1	0	0	4	2	0	1	9	3	7	6	34
<b>Yhteensä</b>	<b>3</b>	<b>3</b>	<b>5</b>	<b>5</b>	<b>10</b>	<b>6</b>	<b>9</b>	<b>12</b>	<b>31</b>	<b>33</b>	<b>35</b>	<b>62</b>	<b>214</b>

### Tieliikenneonnettomuuksissa loukkaantuneet jalankulkijat ikäryhmittäin vuosina 2006 - 2010

Vuosi	0 - 5	6 - 9	10 - 14	15 - 17	18 - 20	21 - 24	25 - 34	35 - 44	45 - 54	55 - 64	65 - 74	75-	yhteensä
2006	14	25	49	39	39	24	46	57	75	68	80	85	601
2007	21	28	39	30	26	40	64	48	65	77	57	74	569
2008	15	26	48	28	30	35	64	59	74	75	56	85	595
2009	11	20	37	24	24	32	55	50	51	87	62	93	546
2010	14	24	47	32	34	40	55	44	46	63	50	73	522
<b>Yhteensä</b>	<b>75</b>	<b>123</b>	<b>220</b>	<b>153</b>	<b>153</b>	<b>171</b>	<b>284</b>	<b>258</b>	<b>311</b>	<b>370</b>	<b>305</b>	<b>410</b>	<b>2833</b>

### Tieliikenneonnettomuuksissa kuolleet jalankulkijat ikäryhmän 100 000 as. kohden

Vuosi	0 - 5	6 - 9	10 - 14	15 - 17	18 - 20	21 - 24	25 - 34	35 - 44	45 - 54	55 - 64	65 - 74	75-	yhteensä
2006	0,0	0,0	0,0	1,5	2,1	0,4	0,8	0,4	0,8	1,1	2,0	2,5	0,9
2007	0,0	0,4	1,2	0,5	0,5	0,4	0,2	0,3	0,8	1,2	1,5	3,7	0,9
2008	0,3	0,4	0,3	0,5	0,0	0,0	0,3	0,6	1,1	0,9	1,7	4,8	1,0
2009	0,3	0,0	0,0	0,0	0,5	0,8	0,1	0,3	0,3	0,8	0,8	2,6	0,6
2010	0,3	0,4	0,0	0,0	2,0	0,8	0,0	0,1	1,2	0,4	1,4	1,4	0,6

### Tieliikenneonnettomuuksissa loukkaantuneet jalankulkijat ikäryhmän 100 000 as. kohden

Vuosi	0 - 5	6 - 9	10 - 14	15 - 17	18 - 20	21 - 24	25 - 34	35 - 44	45 - 54	55 - 64	65 - 74	75-	yhteensä
2006	4,1	10,6	14,9	19,8	20,7	8,9	7,2	7,9	9,7	9,5	17,8	21,6	11,4
2007	6,1	12,0	12,0	15,1	13,7	14,8	9,9	6,7	8,5	10,6	12,3	18,3	10,8
2008	4,3	11,3	15,2	13,9	15,6	13,2	9,7	8,5	9,7	10,0	12,1	20,6	11,2
2009	3,1	8,7	12,0	12,0	12,1	12,3	8,2	7,4	6,7	11,3	13,1	22,2	10,3
2010	3,9	10,5	15,5	16,0	17,0	15,5	8,1	6,6	6,1	8,0	10,3	17,1	9,8

Tämä tarkastelu perustuu Tilastokeskuksen tilastoisiin, poliisin tietoon tulleisiin tieliikenneonnettomuuksiin vuosina 2006 - 2010. Vuosi 2010 ennakkotietoja.

#### 1) VALT-vuosiraportti 2009



## Pyöräilijöiden henkilövahingot tieliikenteessä

Pyöräilijöiden liikennekuolemien määrä on vähentynyt kolmannekseen viimeisen kymmenen vuoden aikana. Loukkaantuneiden määrä on vähentynyt viidenneksellä vastaavana aikana.

Viimeisen viiden vuoden aikana on kuollut keskimäärin 23 ja loukkaantunut 917 pyöräilijää vuodessa. Kaikista tieliikenteessä menehtyneistä 7 % ja loukkaantuneista 11 % on ollut pyöräilijöitä.

Taajamissa tapahtui 67 % kuolemista ja lähes 90 % loukkaantumisista. Miehiä menehtyneistä oli 62 %. Loukkaantuneita miehiä ja naisia oli lähes yhtä paljon.

### *Henkilövahingot ikäryhmittäin*

Kaikista kuolleista pyöräilijöistä 51 % oli yli 64 -vuotiaita. Iäkkäiden pyöräilijöiden kuolemanriski onkin kolminkertainen koko väestöön verrattuna, kun mittana käytetään kuolleiden määrää ikäryhmän kokoon nähden. Loukkaantumisriski on puolestaan kaksinkertainen 10–14-vuotiailla pyöräilijöillä koko väestöön verrattaessa.

### *Pääosa kuolemantapauksista auton ja polkupyörän törmäyksiä*

Suurin osa poliisin tilastoista puuttuvista onnettomuuksista on pyöräilijöiden yksittäisiä kaatumisia tai ulosajoja syystä tai toisesta. Pyöräilijän ja autoilijan välisissä törmäyksissä seuraukset ovat kuitenkin yleensä vakavammat kuin yksittäisonnettomuuksissa: 65 prosentissa pyöräilijän kuolemantapauksissa osallisena oli moottoriajoneuvo.

Yli 70 % henkilövahingoista tapahtui risteyksissä – erityisesti kärkikolmiollisissa risteyksissä tapahtuu paljon henkilövahinkoja.

### *Kypärän käyttö kannattaa*

Pyöräilijän menehtymisen aiheuttaa usein päävamman. Liikennevahinkojen tutkijalautakuntien<sup>(1)</sup> mukaan vuoden 2009 onnettomuuksissa kuolleista pyöräilijöistä (n=23) kolmella oli kypärä käytössä ja oikein kiinnitettynä. Onnettomuuksissa kuolleista 78 % (n=18) pyöräili ilman kypärää. Kypärä olisi eri todennäköisyyksillä pelastanut heistä joka toisen (n=9). Kypärän käytön suojaavuusvaikutusta arvioitaessa täytyy ottaa huomioon, että tähän aineistoon eivät tule ne pyöräilijät, jotka ovat pelastuneet kypärän käytön ansiosta.



## TILASTOKATSAUS

### Tieliikenneonnettomuuksissa kuolleet pyöräilijät ikäryhmittäin vuosina 2006 - 2010

Vuosi	0-5	6-9	10-14	15-17	18-20	21-24	25-34	35-44	45-54	55-64	65-74	75-	yhteensä
2006	0	0	2	0	0	0	0	2	2	9	8	6	29
2007	0	0	1	1	1	0	2	0	2	5	2	8	22
2008	0	0	0	2	0	0	1	1	0	3	6	5	18
2009	0	0	1	0	0	1	3	0	0	4	4	7	20
2010	0	0	2	0	0	0	0	1	4	6	8	4	25
<b>Yhteensä</b>	<b>0</b>	<b>0</b>	<b>6</b>	<b>3</b>	<b>1</b>	<b>1</b>	<b>6</b>	<b>4</b>	<b>8</b>	<b>27</b>	<b>28</b>	<b>30</b>	<b>114</b>

### Tieliikenneonnettomuuksissa loukkaantuneet pyöräilijät ikäryhmittäin vuosina 2006 - 2010

Vuosi	0-5	6-9	10-14	15-17	18-20	21-24	25-34	35-44	45-54	55-64	65-74	75-	yhteensä
2006	7	39	145	83	37	54	80	105	147	123	104	74	998
2007	3	30	137	59	44	48	88	94	125	111	85	82	906
2008	2	47	142	65	49	57	108	107	132	142	102	68	1021
2009	4	36	136	60	41	53	96	83	122	121	86	76	914
2010	2	32	129	46	47	58	93	62	115	126	92	58	860
<b>Yhteensä</b>	<b>18</b>	<b>184</b>	<b>689</b>	<b>313</b>	<b>218</b>	<b>270</b>	<b>465</b>	<b>451</b>	<b>641</b>	<b>623</b>	<b>469</b>	<b>358</b>	<b>4699</b>

### Tieliikenneonnettomuuksissa kuolleet pyöräilijät ikäryhmän 100 000 as. kohden

Vuosi	0-5	6-9	10-14	15-17	18-20	21-24	25-34	35-44	45-54	55-64	65-74	75-	yhteensä
2006	0,0	0,0	0,6	0,0	0,0	0,0	0,0	0,3	0,3	1,3	1,8	1,6	0,6
2007	0,0	0,0	0,3	0,5	0,5	0,0	0,3	0,0	0,3	0,7	0,4	2,0	0,4
2008	0,0	0,0	0,0	1,0	0,0	0,0	0,2	0,1	0,0	0,4	1,3	1,2	0,3
2009	0,0	0,0	0,3	0,0	0,0	0,4	0,5	0,0	0,0	0,5	0,9	1,7	0,4
2010	0,0	0,0	0,6	0,0	0,0	0,0	0,0	0,1	0,5	0,8	1,7	1,0	0,5

### Tieliikenneonnettomuuksissa loukkaantuneet pyöräilijät ikäryhmän 100 000 as. kohden

Vuosi	0-5	6-9	10-14	15-17	18-20	21-24	25-34	35-44	45-54	55-64	65-74	75-	yhteensä
2006	2,0	16,1	43,7	43,4	19,1	20,3	12,6	14,3	18,8	17,9	23,1	19,5	19,1
2007	0,9	12,7	41,7	30,0	23,3	17,8	13,7	13,0	16,2	15,5	19,0	20,9	17,2
2008	0,6	20,2	43,8	32,7	25,9	21,2	16,7	15,0	17,2	19,6	21,9	16,8	19,3
2009	1,1	15,7	42,9	29,8	21,3	20,0	14,6	11,9	16,0	16,1	18,6	18,4	17,2
2010	0,6	13,9	40,7	22,8	24,4	21,9	14,1	8,9	15,1	16,7	19,9	14,1	16,2

Tämä tarkastelu perustuu Tilastokeskuksen tilastoimiin, poliisin tietoon tulleisiin tieliikenneonnettomuuksiin vuosina 2006 - 2010. Vuosi 2010 ennakkotietoja.

#### 1) VALT-vuosiraportti 2009



## Mopoiilijoiden henkilövahingot tieliikenteessä

Mopoiilijoiden liikennekuolemien määrä on pysytellyt lähes samalla tasolla viimeisen kymmenen vuoden aikana. Loukkaantuneiden määrä on 2,5-kertaistunut vastaavana aikana.

Viimeisen viiden vuoden aikana on kuollut keskimäärin 11 ja loukkaantunut 950 mopoiilijaa vuodessa. Kaikista tieliikenteessä menehtyneistä neljä prosenttia ja loukkaantuneista 12 prosenttia on ollut mopoiilijoita. Miehiä menehtyneistä oli 86 prosenttia ja loukkaantuneista 68 prosenttia.

Kuolemantapauksissa tapahtumapaikkana oli risteys 40 prosentissa ja loukkaantumisissa 54 prosentissa tapauksista.

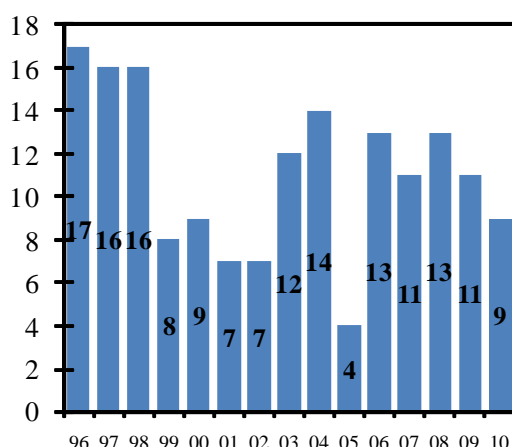
**Taajamien ulkopuolella** tapahtui 65 prosenttia kuolemista ja neljännes loukkaantumisista. Uhreista 30 prosenttia menehtyi kohtaamisonnettomuuksissa ja 27 prosenttia risteävien ajosuuntien onnettomuuksissa. Loukkaantumisista 30 prosenttia tapahtui risteävien ajosuuntien onnettomuuksissa ja 23 prosenttia saman ajosuunnan onnettomuuksissa.

**Taajamissa** tapahtui kolme neljästä loukkaantumisista ja 35 prosenttia kuolemantapauksista. Kuolemista 35 prosenttia tapahtui risteävien ajosuuntien onnettomuuksissa ja 25 prosenttia ulosajoissa. Loukkaantumisista 38 prosenttia tapahtui risteävien ajosuuntien onnettomuuksissa ja 25 prosenttia saman ajosuunnan onnettomuuksissa.

## Loukkaantuneista neljä viidestä oli 15-24-vuotiaita nuoria

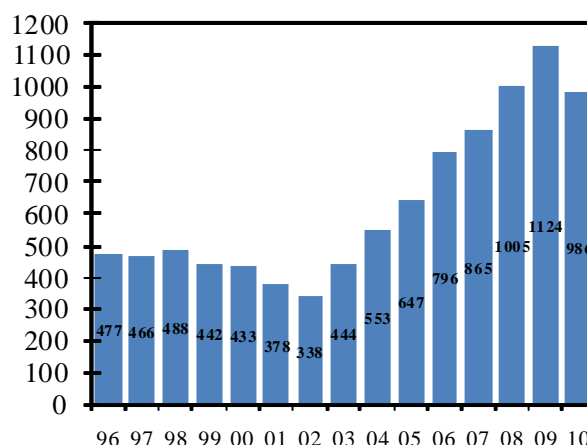
Kaikista mopoiilijoina kuolleista 54 prosenttia ja loukkaantuneista 83 prosenttia oli 15-24-vuotiaita.

### KUOLLEET

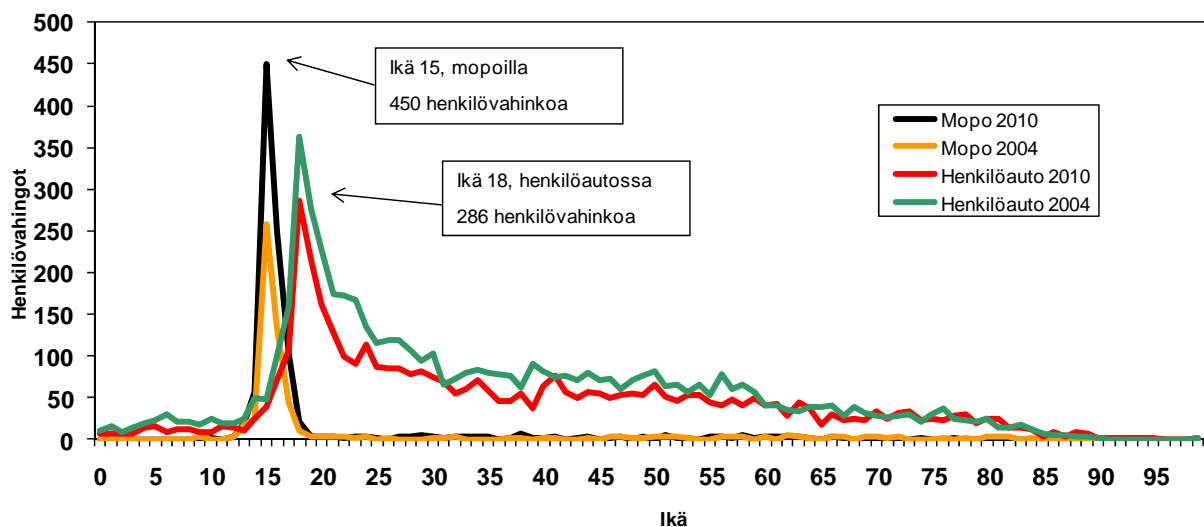


Kuva 1. Tieliikenteessä kuolleet mopoiilijat 1996-2010.

### LOUKKAANTUNEET

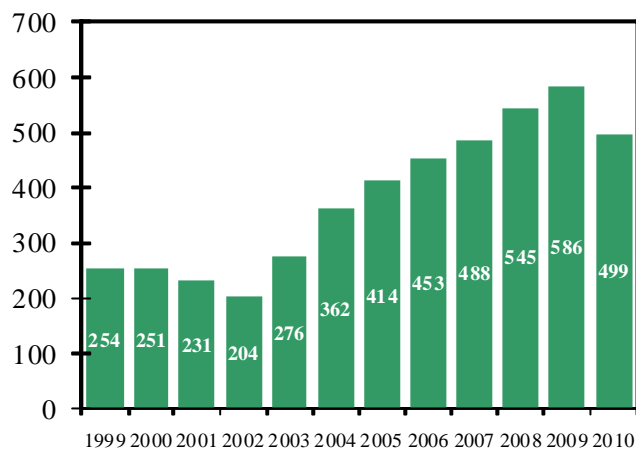


Kuva 2. Tieliikenteessä loukkaantuneet mopoiilijat 1996-2010. Tilastointiperusteet muuttuneet loukkaantuneiden osalta 2003.



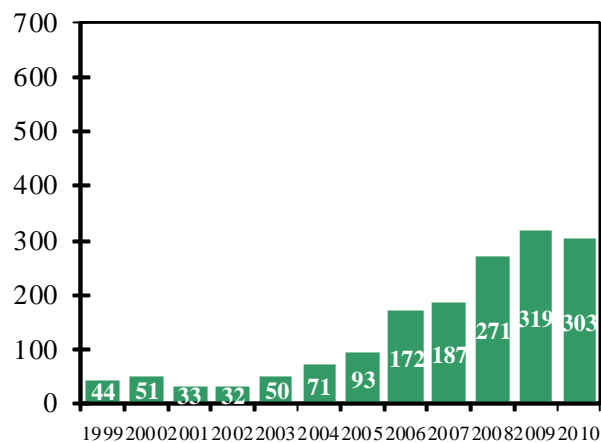
**Kuva 3.** Tieliikenteen henkilövahingot iän mukaan (mopolla ja henkilöautossa) vuosina 2004 & 2010.

### Pojat



**Kuva 4.** 15-17-vuotiaiden poikien henkilövahingot mopoiiljoina 2000-2010.

### Tytöt



**Kuva 5.** 15-17-vuotiaiden tyttöjen henkilövahingot mopoiiljoina 2000-2010.

*Tämä tarkastelu perustuu pääosin Tilastokeskuksen tilastoimiin, poliisin tietoon tulleisiin tieliikenneonnettomuuksiin vuosina 2005 - 2010. Vuosi 2010 ennakkotietoja.*





## TILASTOKATSAUS

### Moottoripyöräilijöiden henkilövahingot tieliikenteessä

Moottoripyöräilijöiden liikennekuolemien määrä on laskenut vuoden 2001 aikaiselle tasolle. Loukkaantuneiden määrä on lähes 1,5-kertaistunut viimeisen kymmenen vuoden aikana.

Viimeisen viiden vuoden aikana on kuollut keskimäärin 26 ja loukkaantunut 650 moottoripyöräilijää vuodessa. Kaikista tieliikenteessä menehtyneistä ja loukkaantuneista kahdeksan prosenttia on ollut moottoripyöräilijöitä. Miehiä menehtyneistä oli 95 prosenttia ja loukkaantuneista 88 prosenttia.

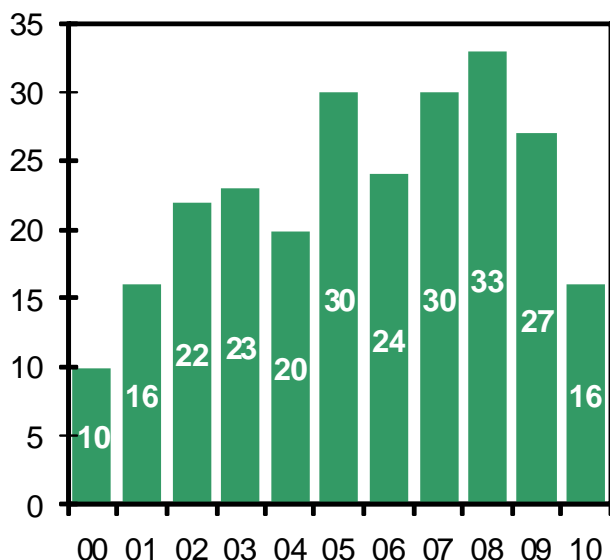
**Taajamien ulkopuolella** tapahtui 73 prosenttia kuolemista ja yli puolet loukkaantumisista. Uhreista 40 prosenttia menehtyi ulosajoissa ja 30 prosenttia kohtaamisonnettomuuksissa. Loukkaantumisista 42 prosenttia tapahtui ulosajoissa ja joka viides saman ajosuunnan onnettomuuksissa.

**Taajamissa** tapahtui 27 prosenttia kuolemista ja vajaa puolet loukkaantumisista. Kuolemantapauksista 40 prosenttia tapahtui ulosajoissa ja 31 prosenttia risteävien ajosuuntien onnettomuuksissa. Loukkaantumisista 26 prosenttia tapahtui risteävien ajosuuntien onnettomuuksissa ja 24 prosenttia saman ajosuunnan onnettomuuksissa.

### Kolmannes uhreista nuoria

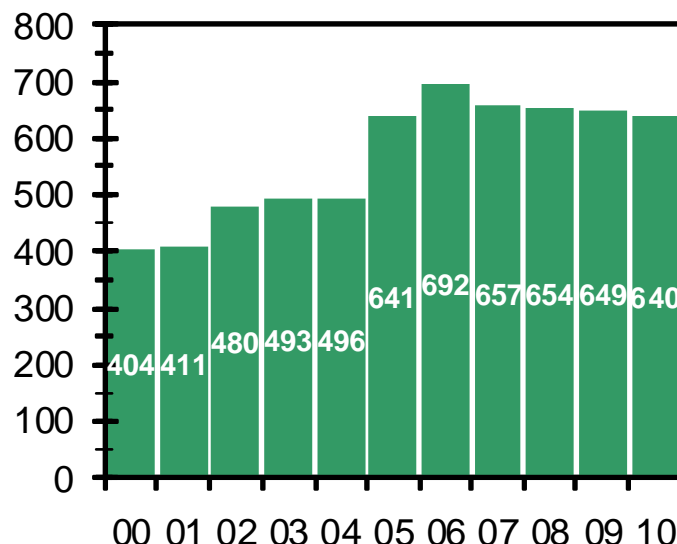
Kaikista moottoripyörällä kuolleista 33 prosenttia ja loukkaantuneista 42 prosenttia oli 15-24-vuotiaita.

**KUOLLEET**

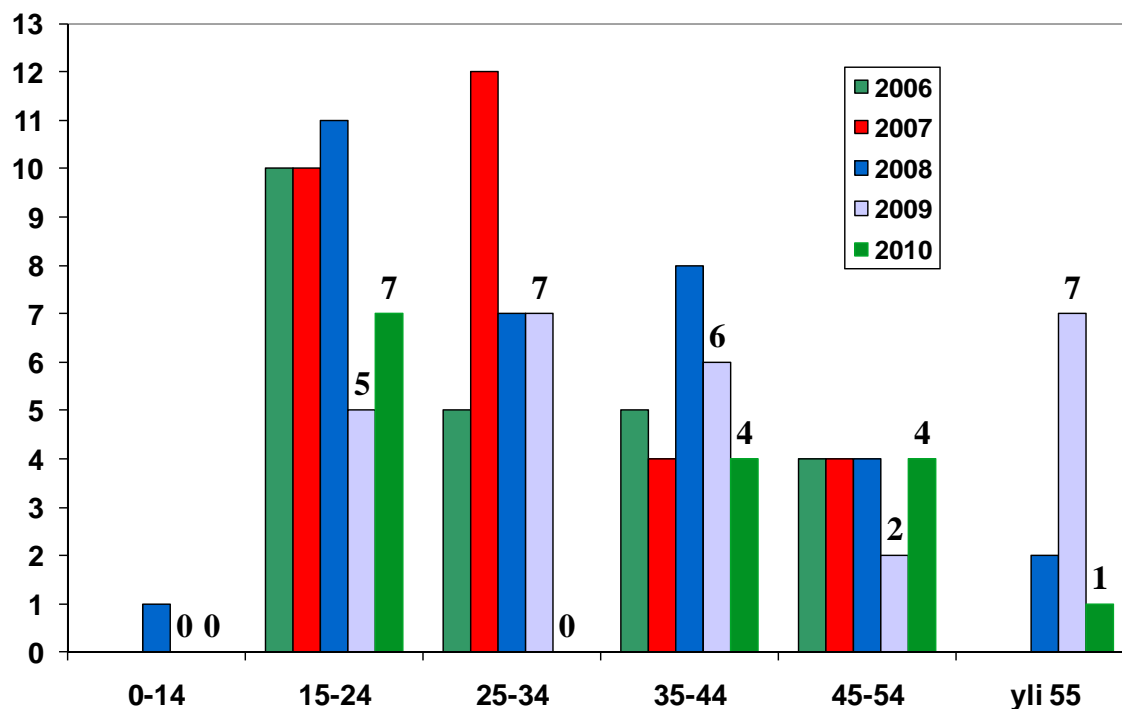


Kuva 1. Tieliikenteessä kuolleet moottoripyöräilijät 2000-2010.

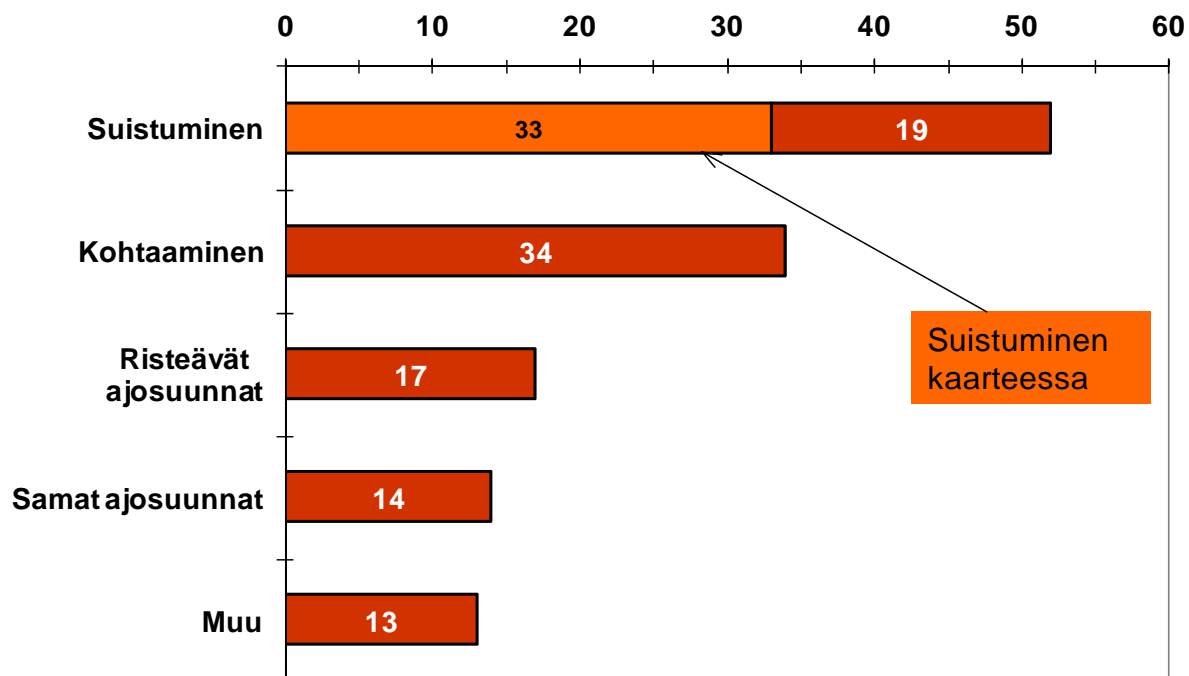
**LOUKKAANTUNEET**



Kuva 2. Tieliikenteessä loukkaantuneet moottoripyöräilijät 2000-2010. Tilastointiperusteet muuttuneet loukkaantuneiden osalta 2003.



**Kuva 3.** Tieliikenteessä kuolleet moottoripyöräilijät ikäryhmittäin vuosina 2006– 2010.



**Kuva 4.** Tieliikenteessä kuolleet moottoripyöräilijät onnettomuustyypeittäin vuosina 2006 – 2010.

*Tämä tarkastelu perustuu Tilastokeskuksen tilastoimiin, poliisin tietoon tulleisiin tieliikenneonnettomuuksiin vuosina 2006 - 2010. Vuosi 2010 ennakkotietoja.*



## Henkilöautolla matkustavien henkilövahingot tieliikenteessä

Henkilöautolla matkustavien liikennekuolemien määrä on vähentynyt lähes neljälläkymmenellä prosentilla viimeisen kymmenen vuoden aikana. Loukkaantuneiden määrä on vähentynyt 22 prosenttia vastaavana aikana.

Viimeisen viiden vuoden aikana on kuollut keskimäärin 194 ja loukkaantunut 4 500 henkilöautolla matkustavaa vuodessa. Kaikista tieliikenteessä menehtyneistä 60 prosenttia ja loukkaantuneista 58 prosenttia on matkustanut henkilöautolla. Miehiä menehtyneistä oli 73 prosenttia. Loukkaantuneista miehiä oli 54 prosenttia.

**Taajamien ulkopuolella** tapahtui 85 prosenttia kuolemista ja kaksi kolmesta loukkaantumisista. Uhreista 44 prosenttia menehtyi kohtaamisonnettomuuksissa ja 37 prosenttia ulosajoissa. Loukkaantumisista lähes puolet (46 %) tapahtui ulosajoissa ja viidennes samojen ajosuuntien onnettomuuksissa.

**Taajamissa** tapahtui 15 prosenttia kuolemantapauksista ja kolmannes loukkaantumisista. Kuolemantapauksista 59 prosenttia tapahtui ulosajoissa ja neljännes risteävien ajosuuntien onnettomuuksissa. Loukkaantumisista 31 prosenttia tapahtui risteävien ajosuuntien onnettomuuksissa ja 27 prosenttia ulosajoissa. Samojen ajosuuntien onnettomuuksissa loukkaantui joka neljäs henkilöautossa matkustanut.

### ***Nuorten kuljettajien riski korkea***

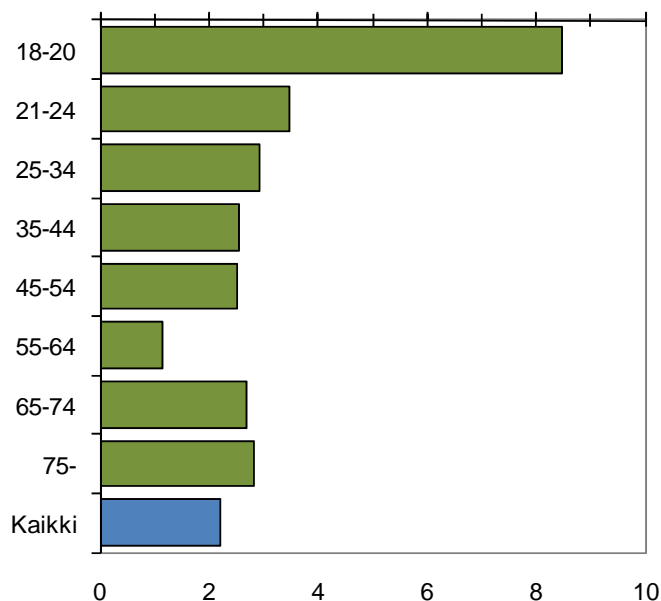
Kaikista henkilöautossa kuolleista 29 prosenttia ja loukkaantuneista kolmannes prosenttia oli 15-24-vuotiaita. Nuorten henkilöauton kuljettajien väestöön suhteutettu kuolemanriski on yli kolminkertainen koko väestöön verrattuna (kuva 1).

### ***Turvavyötä käyttämällä 34 olisi pelastunut***

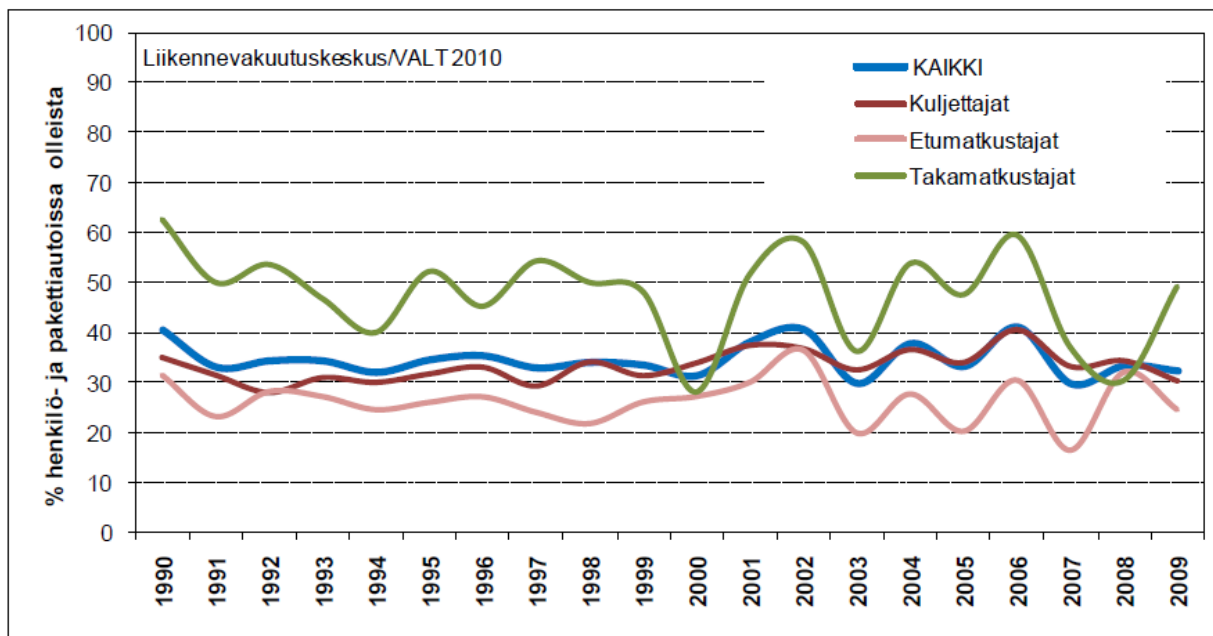
Tutkijalautakuntien tutkimissa kuolemaan johtaneissa tieliikenneonnettomuuksissa kaikista henkilö- ja pakettiautossa olleista 32 prosenttia ei käyttänyt turvavyötä vuonna 2009 (kuva 2). Niistä kuolleista, jotka eivät käyttäneet turvavyötä, olisi vyön käyttö pelastanut eri todennäköisyyksillä 44 prosenttia (34 henkilöä).<sup>(1)</sup>

### ***Turvavyön käyttö pelasti 30 ihmistä kuolemalta vuonna 2009 – 50:llä vammat lieventyivät***

Onnettomuuksissa vammautuneista henkilöistä turvavyötä käytti 73 prosenttia (94 henkilöä). Heistä pelastui eri todennäköisyydellä kuolemalta 32 prosenttia (30 henkilöä) ja 57 prosentilla (50 henkilöä) vammat lieventyivät.<sup>(1)</sup>



**Kuva 1.** Tieliikenteessä kuolleet henkilöauton kuljettajat ikäryhmän 100 000 asukasta kohden vuonna 2010.



**Kuvio 10** Kuolemaan johtaneet moottoriajoneuvo-onnettomuudet 1990–2009. Turvavyötä käyttämättömien osuudet henkilö- ja pakettiautoissa mukana olleista.

**Kuva 2.** Kuolemaan johtaneet moottoriajoneuvo-onnettomuudet 1990–2009. Turvavyötä käyttämättömien osuudet henkilö- ja pakettiautoissa mukana olleista.

*Tämä tarkastelu perustuu pääosin Tilastokeskuksen tilastoimiin, poliisin tietoon tulleisiin tieliikenneonnettomuuksiin vuosina 2006 - 2010. Vuosi 2010 ennakkotietoja.*

*(1 VALT-vuosiraportti 2009 Tutkijalautakuntien tutkimat kuolemaan johtaneet tieliikenneonnettomuudet.*

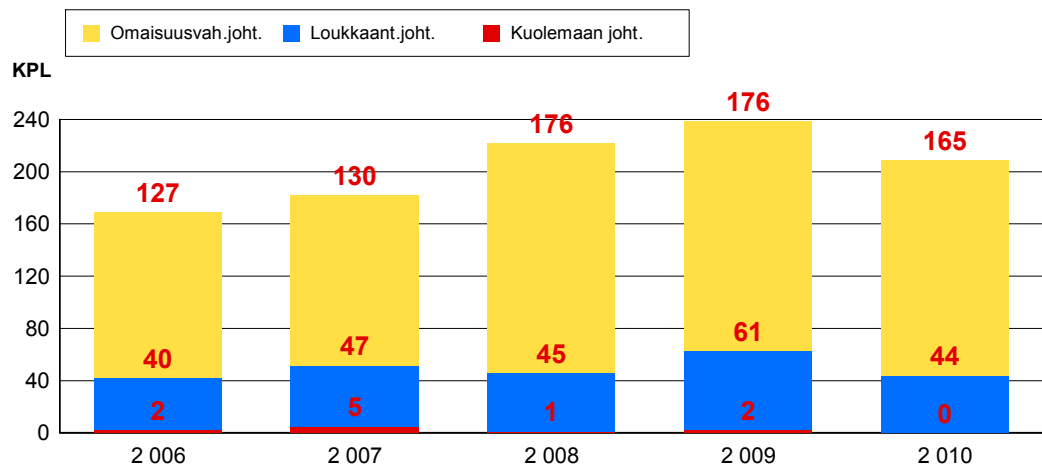
*Vakuutusyhtiöiden liikenneturvallisuustoimikunta VALT, 2010*

## 1 ONNETTOMUUSMÄÄRÄT JA NIIDEN KEHITYS

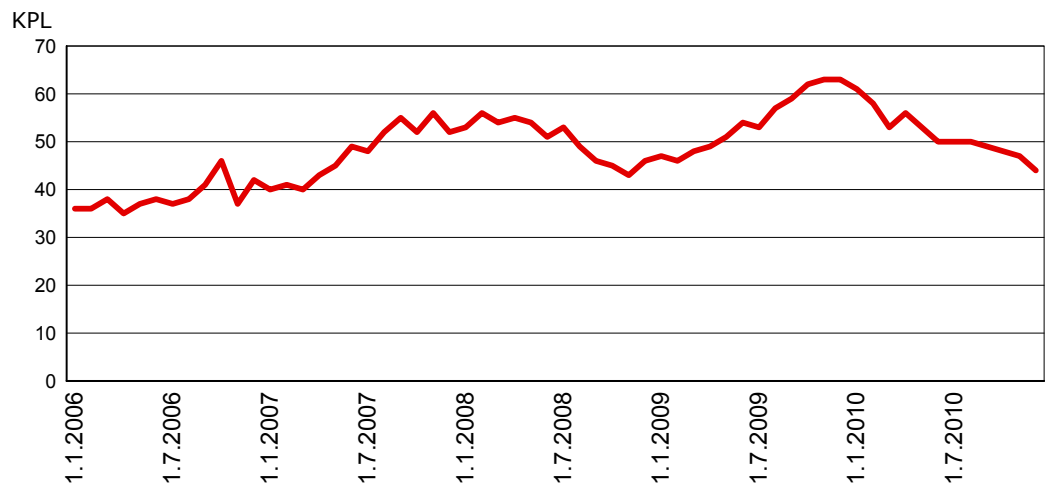
Vuonna 2010 tapahtui 209 poliisin raportoimaa tieliikenneonnettomuutta (vuonna 2009 luku oli 239). Onnettomuuksista 0 johti kuolemaan ja 44 loukkaantumiseen. Onnettomuuksissa kuoli 0 ja loukkaantui 64 henkilöä.

Onnettomuuksia, joissa joku osallisista oli alkoholin vaikutuksen alaisena tapahtui 10 kpl, mikä on 5 % kaikista onnettomuuksista.

Koko Suomessa alkoholionnettomuuksissa kuoli 51 (19 % kaikista kuolleista) ja loukkaantui 587 (8 %) henkilöä.



Kuva 1.1 Onnettomuuksien kokonaismäärän kehitys vakavuuden mukaan

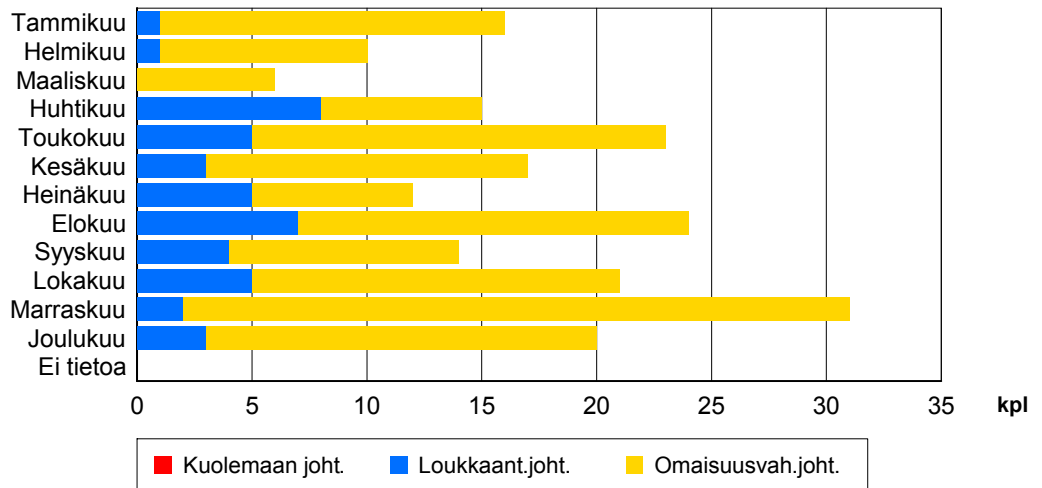


Kuva 1.2 Henkilövahinkoon johtaneiden onnettomuuksien kehitys (12 edellisen kk:n aikana)

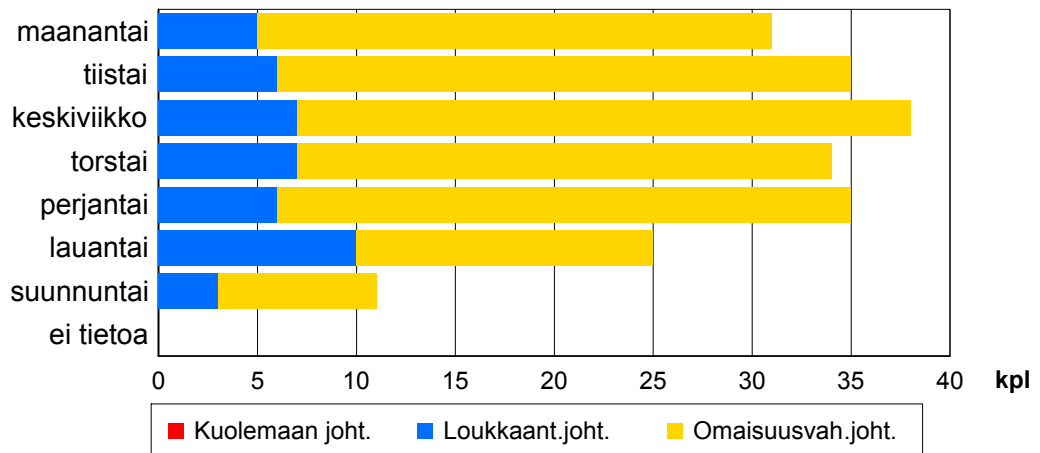
## 2 ONNETTOMUUSAJANKOHDAT 2010

Onnettomuuksia tapahtui eniten marraskuussa (15 %, 31 kpl) ja vähiten maaliskuussa (3 %, 6 kpl).

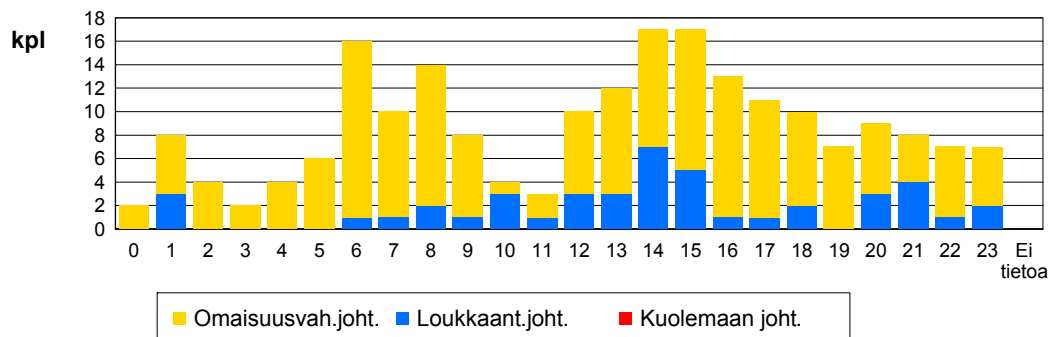
Yleisin tapahtumapäivä oli keskiviikko (18 %, 38 kpl). Vähiten onnettomuuksia sattui sunnuntaina (5 %, 11 kpl).



Kuva 2.1 Onnettomuudet kuukausittain



Kuva 2.2 Onnettomuuden viikonpäivä



Kuva 2.3 Onnettomuuden kellonaika

### 3 ONNETTOMUUSPAIKKA 2010

Onnettomuuksista tapahtui 14 % (30 kpl) katuverkolla ja 80 % (168 kpl) maanteilla. Yksityisteillä ja muilla liikennealueilla tapahtui 5 % (11 kpl) kaikista onnettomuuksista. Taajamissa tapahtui 25 % (53 kpl) onnettomuuksista.

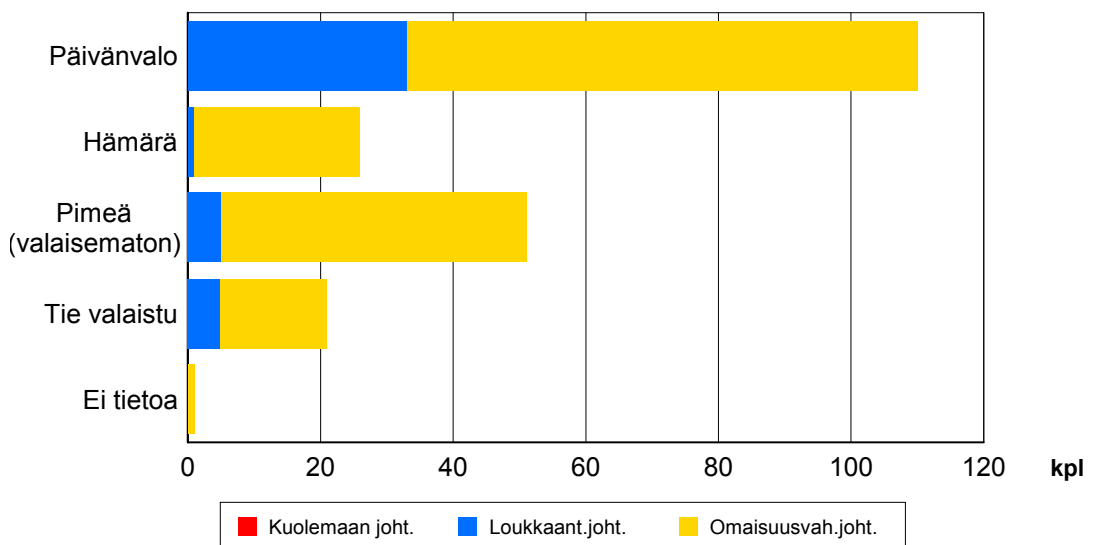
Maanteiden onnettomuuksista tapahtui pääväylillä eli valta- ja kantateillä 30 % (50 kpl) ja alempiluokkaisilla teillä 70 % (118 kpl).

Kaikista kevyen liikenteen onnettomuuksista tapahtui maanteilla 38 % ja katuverkolla 50 %. Henkilövahinkoon johtaneista kevyen liikenteen onnettomuuksista tapahtui maanteilla 27 % ja katuverkolla 55 %.

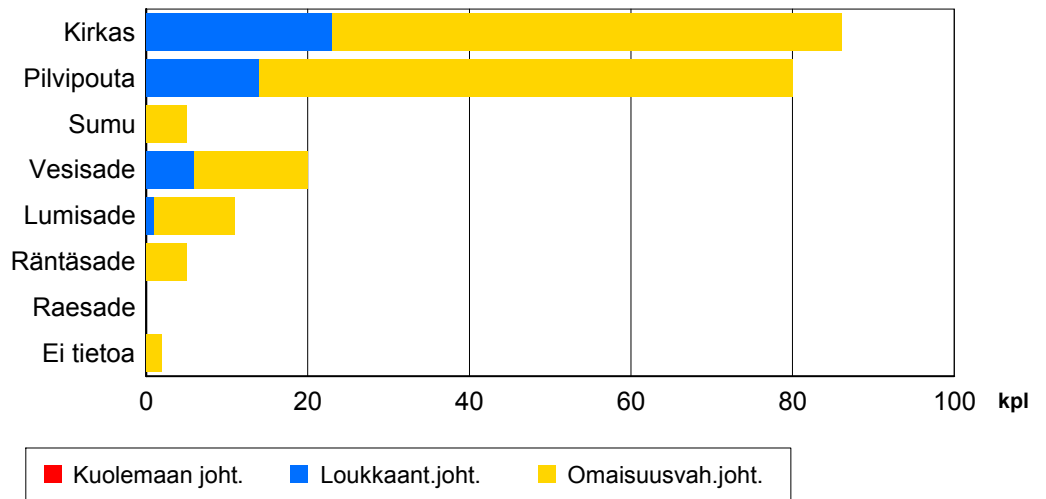
### 4 ONNETTOMUUSOLOSUHTEET 2010

Onnettomuudet tapahtuivat useimmiten hyvissä olosuhteissa. Useimmiten näkyvyys oli päivänvalossa hyvä ja tienpinta paljaana. Onnettomuushetkellä sää oli kirkas tai pilvipoutainen 79 % (166 kpl) onnettomuuksista. Vesisateella tapahtui 10 % (20 kpl) onnettomuuksista, lumi-, rae- tai räntäsateella 8 % (16 kpl) ja sumulla 2 % (5 kpl).

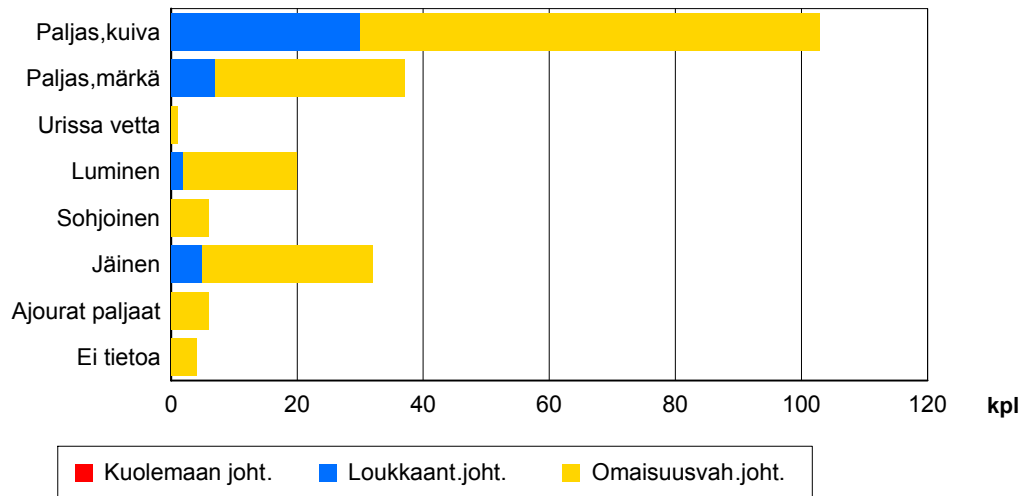
Tienpinta oli paljas ja kuiva 49 % (103 kpl) sekä paljas ja märkä tai urissa vettä 18 % (38 kpl) onnettomuuksista. Lumisella, sohjoisella tai jäisellä tiellä tai ajourien ollessa paljaana tapahtui 31 % (64 kpl) onnettomuuksista.



Kuva 4.1 Valoisuus onnettomuushetkellä



Kuva 4.2 Sää onnettomuushetkellä



Kuva 4.3 Tienpinta onnettomuushetkellä



## 5 ONNETTOMUUSLUOKKA 2010

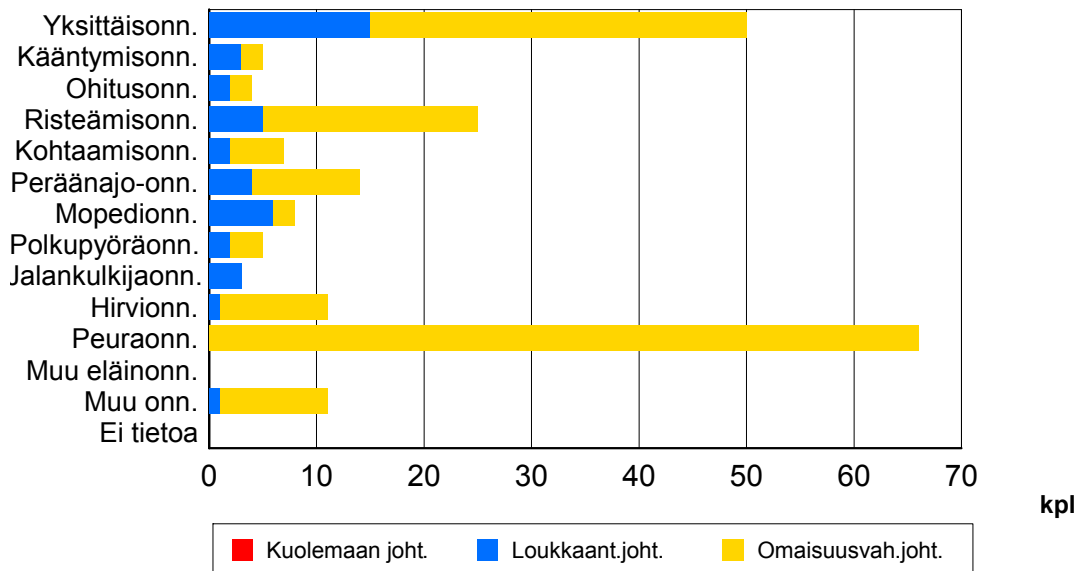
### 5.1 Kaikki onnettomuudet

Yleisin onnettomuusluokka oli peuraonnettomuus , joita oli 32 % (66 kpl) kaikista onnettomuuksista. Seuraavaksi yleisimmät onnettomuusluokat olivat yksittäisonnettomuus (24 %, 50 kpl) ja risteämisonnettomuus (12 %, 25 kpl).

Eläinonnettomuuksia oli 37 % (77 kpl), josta 1 kpl johti henkilövahinkoihin.

Kevyen liikenteen onnettomuuksia oli yhteensä 8 % (16 kpl). Jalankulkijaonnettomuuksia oli 1 % (3 kpl), polkupyöräonnettomuuksia 2 % (5 kpl) ja mopo-onnettomuuksia 4 % (8 kpl).

Henkilövahinkoon johtaneista onnettomuuksista 25 % (11 kpl) oli kevyen liikenteen onnettomuuksia. Jalankulkijaonnettomuuksia oli 7 % (3 kpl), polkupyöräonnettomuuksia 5 % (2 kpl) ja mopo-onnettomuuksia 14 % (6 kpl). Jalankulkija- ja polkupyöräonnettomuuksissa oli osallisena mopo 3 kertaa.



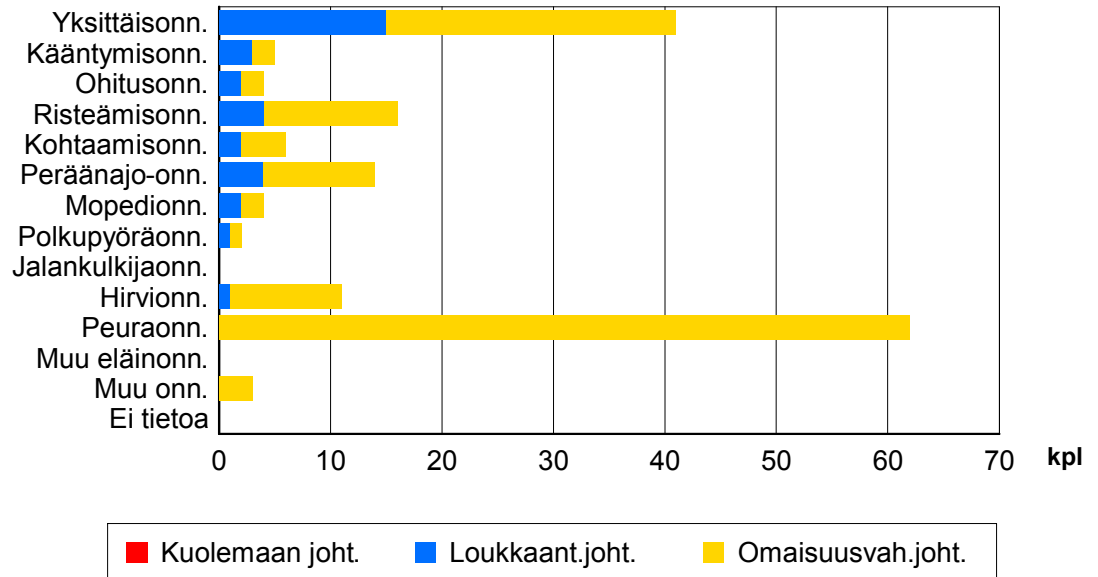
Kuva 5.1 Onnettomuusluokat kaikissa onnettomuuksissa

### 5.2 Onnettomuudet maantiellä

Maanteillä tapahtuneista onnettomuuksista yleisimmät luokat olivat peuraonnettomuus (37 %, 62 kpl) ja yksittäisonnettomuus (24 %, 41 kpl).

Kevyen liikenteen onnettomuuksia tapahtui maanteillä yhteensä 4 % (6 kpl). Jalankulkijaonnettomuuksia oli 0 % (0 kpl), polkupyöraonnettomuuksia 1 % (2 kpl) ja mopo-onnettomuuksia 2 % (4 kpl).

Maanteillä henkilövahinkoon johtaneista onnettomuuksista 9 % (3 kpl) oli kevyen liikenteen onnettomuuksia. Jalankulkijaonnettomuuksia oli 0 % (0 kpl), polkupyöraonnettomuuksia 3 % (1 kpl) ja mopo-onnettomuuksia 6 % (2 kpl).



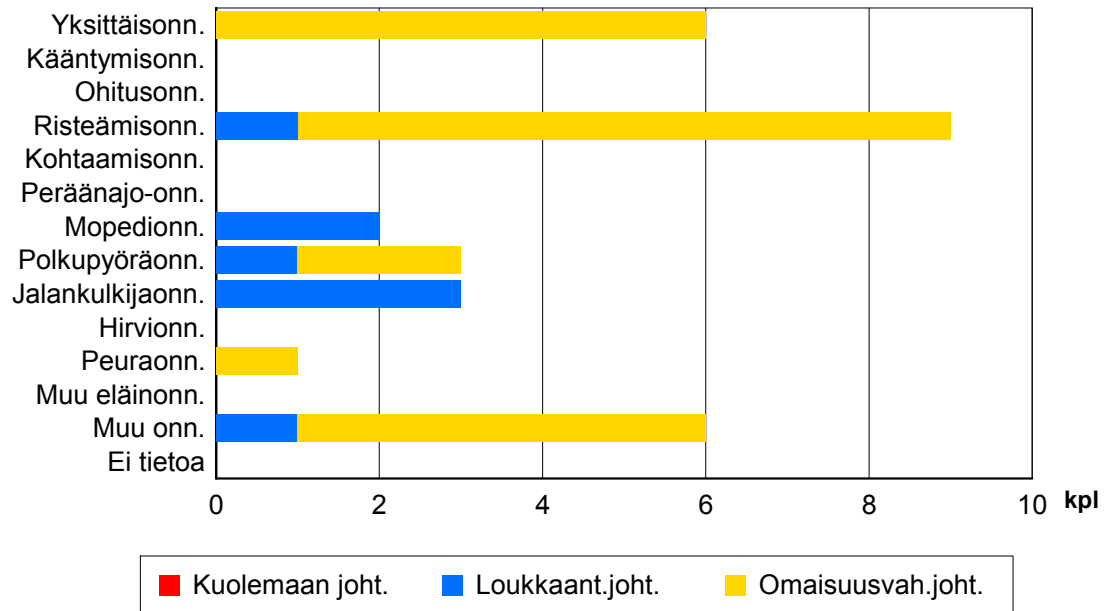
Kuva 5.2 Onnettomuusluokat maantieverkon onnettomuuksissa

### 5.3 Onnettomuudet katuverkolla

Katuverkolla tapahtuneista onnettomuuksista yleisimmät luokat olivat risteämisonnettomuus (30 %, 9 kpl) ja yksittäisönnönmuus (20 %, 6 kpl).

Kevyen liikenteen onnettomuuksia tapahtui katuverkolla yhteensä 27 % (8 kpl). Jalankulkijaonnettomuuksia oli 10 % (3 kpl), polkupyöraonnettomuuksia 10 % (3 kpl) ja mopo-onnettomuuksia 7 % (2 kpl).

Katuverkolla henkilövahinkoon johtaneista onnettomuuksista 75 % (6 kpl) oli kevyen liikenteen onnettomuuksia, joista jalankulkijaonnettomuuksia oli 38 % (3 kpl), polkupyöraonnettomuuksia 12 % (1 kpl) ja mopo-onnettomuuksia 25 % (2 kpl).



Kuva 5.3 Onnettomuusluokat katuverkon onnettomuuksissa

## 6 ONNETTOMUUSKUSTANNUKSET

Suomessa käytössä olevan onnettomuuskustannusmallin mukaan tieliikenneonnettomuuksien yksikkökustannukset (Tieliikenteen ajokustannusten yksikköarvot 2010) ovat henkilövahinkoon johtaneissa onnettomuuksissa noin 493 000 euroa ja omaisuusvahinkoon johtaneissa onnettomuuksissa noin 2 950 euroa.

Kuntien maksettavaksi onnettomuuskustannuksista kohdistuu noin 15-20 % mm. erilaisina sosiaali- ja terveystoimen menoina. Tarkasteltavalla alueella (Kunta:Nurmijärvi) tapahtuneiden onnettomuuksien vuotuiset onnettomuuskustannukset olivat vuonna 2010 noin 22,1 milj.euroa, josta kunnan osuus on noin 4,4 milj.euroa.

## LIITE 1. TIETOLÄHTEET, Käsitteet ja määritelmät

### Tietolähteet

Tilastokeskus saa poliisiasiain tietojärjestelmään (PATJA) tallennetut tieliikenneonnettomuustiedot poliisilta. Tiedot siirretään kihlakuntien poliisilaitoksilta keskitettyyn rekisteriin, josta uudet tiedot muokataan ja siirretään Tilastokeskuksen tietokoneelle kolme kertaa kuukaudessa. Jokaisen kuukauden aineistoa päivitetään vielä kolme kuukautta sen päättymisen jälkeen.

Tilastoitavan kuukauden tiedot ovat seuraavan kuukauden alussa Tilastokeskuksen käytettävissä. Tilastokeskus tarkastaa tiedot, tekee kihlakuntien poliisilaitoksiin lisäkyselyitä ja täydentää tietoja tarvittaessa muiden rekisterien tiedoilla. Tarkistetun aineiston pohjalta Tilastokeskus laatii tiedotteen ja taulukkopaketin. Tiedote on luettavissa esimerkiksi Tilastokeskuksen internet-palvelussa.

Tilastokeskus täydentää vuosiaineistoa kuolemansyytilaston tiedoilla kuolleista. Vuosiaineistoa täydennetään lisäksi tilastoitavaa vuotta seuraavan vuoden keväällä Liikenneviraston tiedoilla tapahtumapaikasta ja henkilövahingoista sekä liikenneonnettomuuksien tutkijalautakuntien tiedoilla kuolemaan johtaneista rattijuopumusonnettomuuksista. Lisäksi tieliikenneonnettomuusaineistoa täydennetään vuosittain Liikenteen turvallisuusviraston ajokortti- ja moottoriajoneuvotiedoilla.

### Peittävyys

Tilaston peittävyys kuolemaan johtaneitten onnettomuuksien osalta on sataprosenttinen. Ilmoittamista kontrolloidaan kuolinsyytodistusten avulla. Peittävydestä ja vakavuudesta johtuen liikennekuolemien kehityssuunta kuvaa onnettomuuksia varmemmin tieliikenneturvallisuuden kehitystä.

Peittävyys on henkilövahinkoon johtaneiden onnettomuuksien osalta noin 20-prosenttinen. Eri onnettomuustyyppien tietoontulossa on eroja. Huonoin peittävyys on yksittäisonnettomuuksissa loukkaantuneista polkupyöräilijöistä. Puutteellisuudet johtuvat lähinnä siitä, etteivät onnettomuudet tule poliisin tietoon. Syy siihen, ettei onnettomuuksia ilmoiteta poliisille, on valtaosassa onnettomuuksia vahinkojen pienuus ja korvauksesta sopiminen. Puuttuvista loukkaantumiseen johtaneista onnettomuuksista valtaosa on lieviä loukkaantumisia, sillä tieliikennelaki velvoittaa ilmoittamaan onnettomuudesta poliisille vain, jos joku on loukkaantunut vakavasti.

## **Määritelmät**

### **Tieliikenneonnettomuudet**

Henkilö- tai omaisuusvahinkoon johtanut tapahtuma, joka on sattunut tieliikennelain mukaan yleiselle liikenteelle tarkoitettulla tai yleisesti liikenteeseen käytetyllä alueella ja jossa on osallisena ainakin yksi liikkuva kulkuneuvo. Tieliikennelaissa määriteltyjen ajoneuvojen lisäksi osallisiksi kulkuneuvoiksi luetaan myös raitiovaunu sekä juna tavaristeysonnettomuuksissa. Jalankulkijan kaatuminen ei ole liikenneonnettomuus, polkupyörällä (=ajoneuvo) kaatuminen on.

### **Onnettomuudessa kuollut**

Henkilö, joka on kuollut onnettomuuden seurauksena 30 vuorokauden kuluessa onnettomuudesta.

### **Onnettomuudessa loukkaantunut**

Henkilö, joka ei ole kuollut, mutta on saanut onnettomuudessa vammoja, jotka vaativat hoitoa tai tarkkailua sairaalassa, hoitoa kotona (sairauslomaa) tai operatiivista hoitoa, esimerkiksi tikkejä. Jos henkilö on saanut mustelmia, naarmuja tai muuta sellaista, joista ei aiheudu edellä mainittua hoitoa, häntä ei katsota loukkaantuneeksi.

### **Onnettomuuteen osallinen**

Onnettomuuteen osallisiksi henkilöiksi katsotaan onnettomuuteen osallistuneet kulkuneuvojen kuljettajat ja jalankulkijat sekä kuolleet ja loukkaantuneet matkustajat. Eläin on eläinonnettomuuden osallinen.

### **Alkoholitapaus**

Onnettomuus, jossa jonkun osallisen kuljettajan tai jalankulkijan on todettu (verikokeen tai puhalluskokeen tulos vähintään 0,5 promillea) tai vahvoin perustein epäillään olleen onnettomuushetkellä alkoholin vaikutuksen alaisena.

### **Rattijuopumustapaus**

Onnettomuus, jossa moottoriajoneuvon kuljettajan on todettu (verikokeen tai puhalluskokeen tulos vähintään 0,5 promillea) tai vahvoin perustein epäillään olleen onnettomuushetkellä alkoholin vaikutuksen alaisena.

### **Kevyen liikenteen onnettomuus**

Onnettomuus, jossa osallisena on ollut jalankulkija ja kulkuneuvo, polkupyöräilijä tai mopoilija.

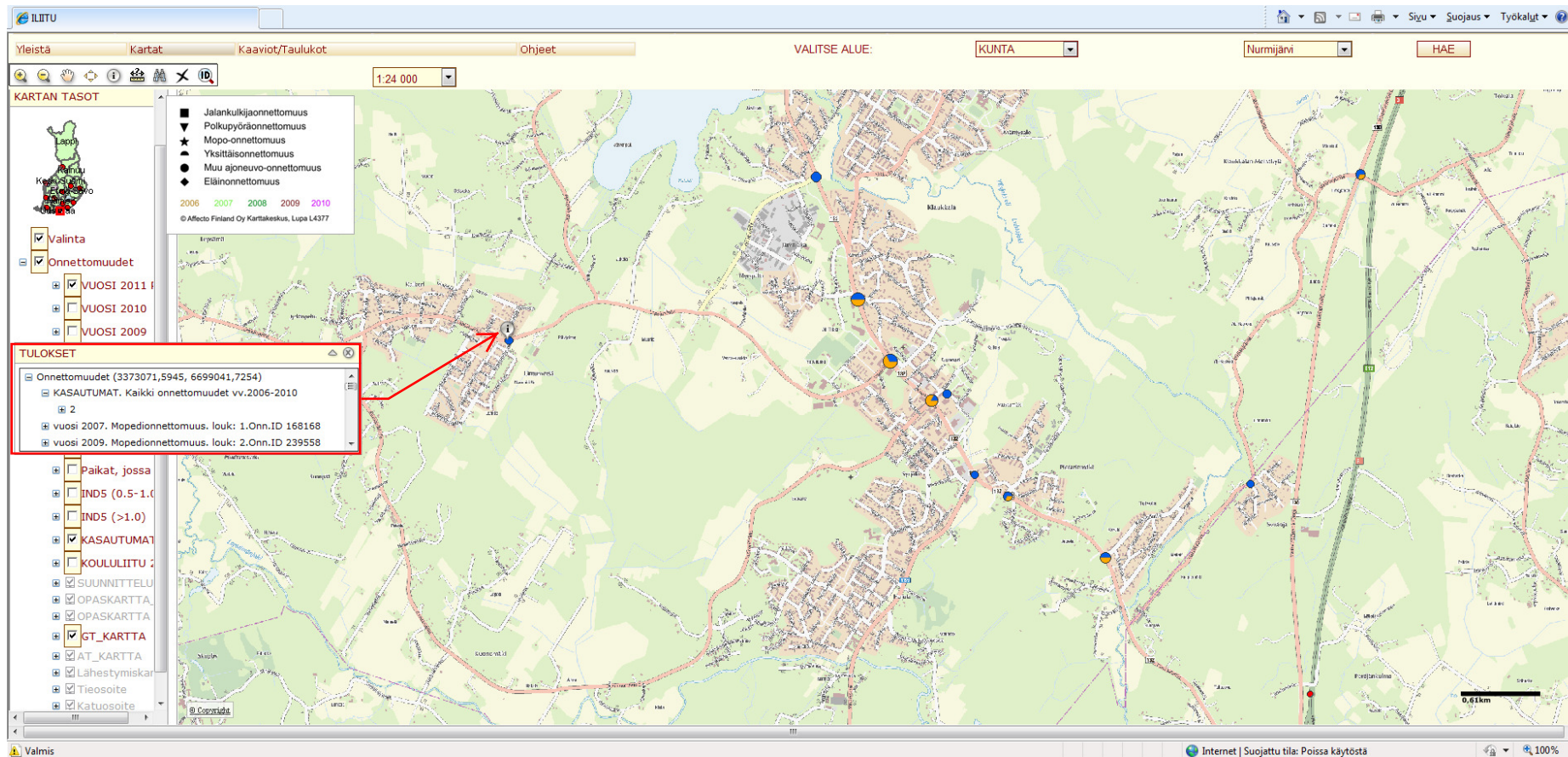
## **Onnettomuussymbolikartat:**

Onnettomuustietoja voidaan nähdä kartalla onnettomuussymboleina vuosittaisilla onnettomuusaineiston tasoilla. Onnettomuussymbolit on määritelty onnettomuusluokan mukaan. Tapahtumavuodet on eroteltu toisistaan eri väreillä. Onnettomuussymbolikartat ovat käytettävissä mittakaavan ollessa pienempi kuin 1:100 000.

## **Onnettomuuskartat piirakkana:**

Mittakaavan ollessa pienempi kuin 1:100 000, kartalla voidaan katsella onnettomuuksien kasaumapisteitä piirakka-symbolina. Piirakan koko kasvaa onnettomuusmäärän suhteessa ja piirakkapalojen väri kuvaa tapahtuneiden onnettomuuksien vakavuutta. Piirakkana esitetään kohteet, joissa on tapahtunut viiden vuoden tarkastelujakson aikana:

- vähintään yksi kuolemaan johtanut onnettomuus (punainen) tai
- vähintään kaksi loukkaantumiseen johtanutta onnettomuutta (sininen) tai
- yhteensä vähintään viisi onnettomuutta (keltainen)



ILIITU

Yleistä Kartat Kaaviot/Taulukot Ohjeet VALITSE ALUE: KUNTA Nurmijärvi HAE

1:24 000

**KARTAN TASOT**

- Jalankulkijaonnettomuus
- ▼ Polkupyöräonnettomuus
- ★ Mopo-onnettomuus
- Yksittäisonnettomuus
- Muu ajoneuvo-onnettomuus
- ◆ Eläinonnettomuus

2006 2007 2008 2009 2010  
© Affelio Finland Oy Karttokeskus, Lupa L4377

Valinta

Onnettomuudet

- VUOSI 2011
- VUOSI 2010
- VUOSI 2009

**TULOKSET**

Onnettomuudet (3375427,4492, 6700292,6779)

KASAUTUMAT. Kaikki onnettomuudet vv.2006-2010

3

- vuosi 2007, Kääntymisonnettomuus, louk: 1.Onn.ID 167627
- vuosi 2009, Mopedionnettomuus, louk: 1.Onn.ID 237144
- vuosi 2010, Mopedionnettomuus, louk: 2.Onn.ID 292433

INDS (0.5-1.0)

INDS (>1.0)

KASAUTUMAT

KOULULIITU

SUUNNITTELU

OPASKARTTA

OPASKARTTA

GT\_KARTTA

AT\_KARTTA

Lähestymiskartta

Tieosoite

Katuosoite

Valmis Internet | Suojattu tila: Poissa käytöstä 100%



ILITU

Yleistä Kartat Kaaviot/Taulukot Ohjeet VALITSE ALUE: KUNTA Nurmijärvi HAE

1:24 000

**KARTAN TASOT**

- Jalankulkijaonnettomuus
- ▼ Polkupyöräonnettomuus
- ★ Mopo-onnettomuus
- ★ Yksittäisonnettomuus
- Muu ajoneuvo-onnettomuus
- ◆ Eläinonnettomuus

2006 2007 2008 2009 2010  
© Affelio Finland Oy Karttateskus, Lupa L4377

Valinta

Onnettomuudet

VUOSI 2011

VUOSI 2010

VUOSI 2009

**TULOKSET**

Onnettomuudet (3375738,5998, 6699346,526)

KASAUTUMAT. Kaikki onnettomuudet vv.2006-2010

6

- vuosi 2006. Mopedionnettomuus. louk: 1.Onn.ID 146003
- vuosi 2008. Muu onnettomuus. Onn.ID 207978
- vuosi 2008. Yksittäisonnettomuus. Onn.ID 207402
- vuosi 2008. Mopedionnettomuus. louk: 1.Onn.ID 205662
- vuosi 2008. Mopedionnettomuus. Onn.ID 204979
- vuosi 2010. Mopedionnettomuus. louk: 1.Onn.ID 279912

KASAUTUMAT

KOULULIITU

SUUNNITTELU

OPASKARTTA

OPASKARTTA

GT\_KARTTA

AT\_KARTTA

Lähestymiskartta

Tiesoitte

Katuosoite

Valmis

Internet | Suojattu tila: Poissa käytöstä

100%

ILIITU

Yleistä Kartat Kaaviot/Taulukot Ohjeet VALITSE ALUE: KUNTA Nurmijärvi HAE

1:24 000

KARTAN TASOT

- Valinta
- Onnettomuudet
  - VUOSI 2011
  - VUOSI 2010
  - VUOSI 2009

TULOKSET

- Onnettomuudet (3375986,2503, 6698882,9751)
- KASAUTUMAT. Kaikki onnettomuudet vv.2006-2010
  - 6
  - vuosi 2006. Risteämisonnettomuus. Onn.ID 145998
  - vuosi 2007. Mopedionnettomuus. louk: 1.Onn.ID 166817
  - vuosi 2009. Jalankulkijaonnettomuus. Onn.ID 235068
  - vuosi 2009. Mopedionnettomuus. louk: 1.Onn.ID 236196
  - vuosi 2009. Mopedionnettomuus. Onn.ID 236778
  - vuosi 2010. Kääntymisonnettomuus. Onn.ID 293119
- KASAUTUMAT
- KOULULIITU
- SUUNNITTELU
- OPASKARTTA
- OPASKARTTA
- GT\_KARTTA
- AT\_KARTTA
- Lähestymiskartta
- Tiesoitte
- Katuosoite

Legend:

- Jalankulkijaonnettomuus
- Polkupyöräonnettomuus
- Mopo-onnettomuus
- Yksittäisonnettomuus
- Muu ajoneuvo-onnettomuus
- Eläinonnettomuus

© Affecto Finland Oy Kartakeskus, Lupa L4377

0,61km

Valmis Internet | Suojattu tila: Poissa käytöstä 100%

ILIIITU DESTIA ILIITU Liikenneturvallisuuystyokau Nurmijarvi ex\_cikami

ILIIITU Onnettomuudet Koettu turvallisuus Toimenpiteet Liikenneturvallisuuystyokau Mittarit Yhteenvedot

Yleistä Kartat Kaaviot/Taulukot Ohjeet VALITSE ALUE: KUNTA Nurmijarvi HAE

KARTAN TASOT

- Valinta
- Onnettomuudet
  - VUOSI 2011 P
  - VUOSI 2010
  - VUOSI 2009
  - VUOSI 2008
  - VUOSI 2007
  - VUOSI 2006
  - Paikat, jossa v
  - Paikat, jossa v
  - Paikat, jossa v
  - INDS (0.5-1.0)
  - INDS (>1.0)
  - KASAUTUMAT.
  - KOULULIITU 20
  - SUUNNITTELUA
  - OPASKARTTA\_
  - OPASKARTTA
  - GT\_KARTTA
  - AT\_KARTTA
  - Lähestymiskart
  - Tieosoite

Legend:

- Jalankulijaonnettomuus
- ▼ Polkupyöräonnettomuus
- ★ Mopo-onnettomuus
- ▲ Yksittäisonnettomuus
- Muu ajoneuvo-onnettomuus
- ◆ Eläinonnettomuus

2006 2007 2008 2009 2010  
© Affecto Finland Oy Karttokeskus, Lupa L4377

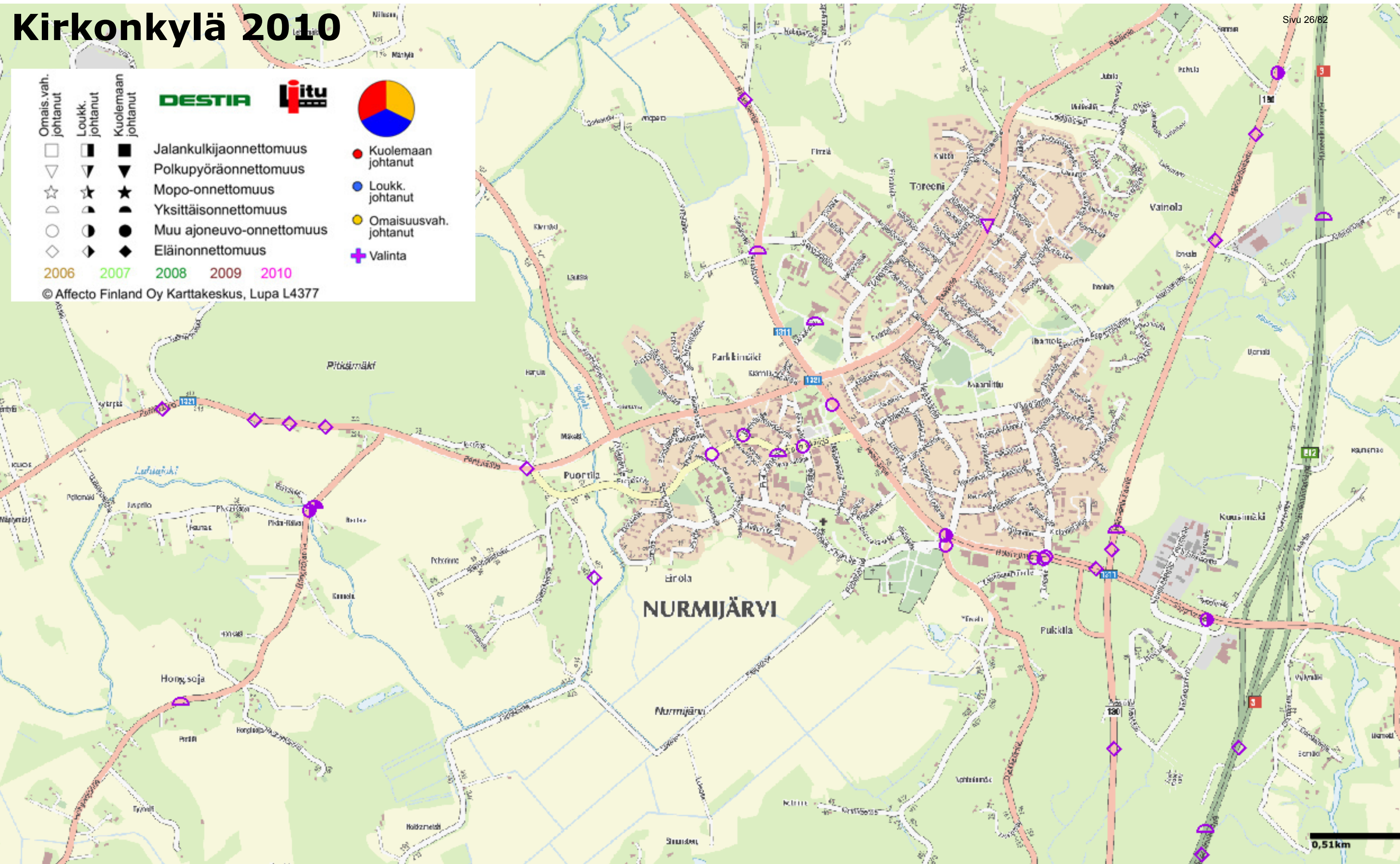
TULOKSET

- Onnettomuudet (3379205,7068, 6696311,2199)
- KASAUTUMAT. Kaikki onnettomuudet vv.2006-2010
- 1
- vuosi 2007. Yksittäisonnettomuus. kuol: 1.louk: 1.Onn.ID 169454

Valmis, mutta sivulla on virheitä. Internet | Suojattu tila: Poissa käytöstä 100%

# Kirkonkylä 2010

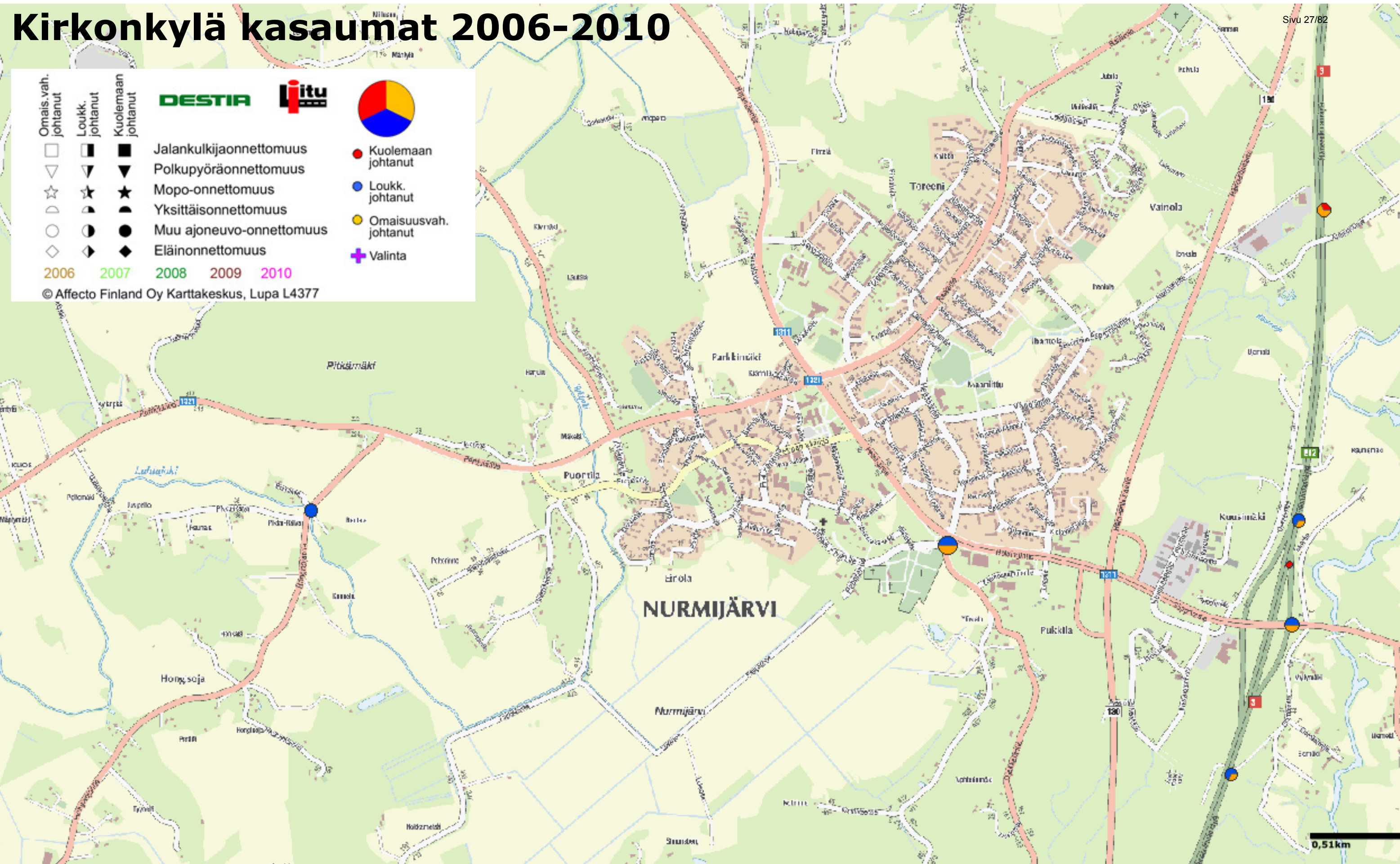
Omainsvah. johtanut	Loukk. johtanut	Kuolemaan johtanut	Jalankulkijaonnettomuus	
□	▣	■	Polkupyöraonnettomuus	
▽	▼	▼	Mopo-onnettomuus	
☆	★	★	Yksittäisonnettomuus	
◇	◐	◑	Muu ajoneuvo-onnettomuus	
○	◒	◓	Eläinonnettomuus	
◇	◆	◆	Valinta	
2006	2007	2008	2009	2010
© Affecto Finland Oy Karttakeskus, Lupa L4377				



# Kirkonkylä kasaumat 2006-2010

<p>Omais.vah. johtanut</p> <p>Loukk. johtanut</p> <p>Kuolemaan johtanut</p>	<p>DESTIA</p> <p>liitu</p>	
<p>□ Jalankulkijaonnettomuus</p> <p>▽ Polkupyöraonnettomuus</p> <p>☆ Mopo-onnettomuus</p> <p>◐ Yksittäisonnettomuus</p> <p>○ Muu ajoneuvo-onnettomuus</p> <p>◇ Eläinonnettomuus</p>	<p>● Kuolemaan johtanut</p> <p>● Loukk. johtanut</p> <p>● Omaisuusvah. johtanut</p> <p>✚ Valinta</p>	
<p>2006</p> <p>2007</p> <p>2008</p> <p>2009</p> <p>2010</p>		

© Affecto Finland Oy Karttakeskus, Lupa L4377



# Klaukkala etelä 2010

**Omais.vah. johtanut**

**Loukk. johtanut**

**Kuolemaan johtanut**

**Jalankulkijaonnettomuus**

**Polkupyöraonnettomuus**

**Mopo-onnettomuus**

**Yksittäisonnettomuus**

**Muu ajoneuvo-onnettomuus**

**Eläinonnettomuus**

**Kuolemaan johtanut**

**Loukk. johtanut**

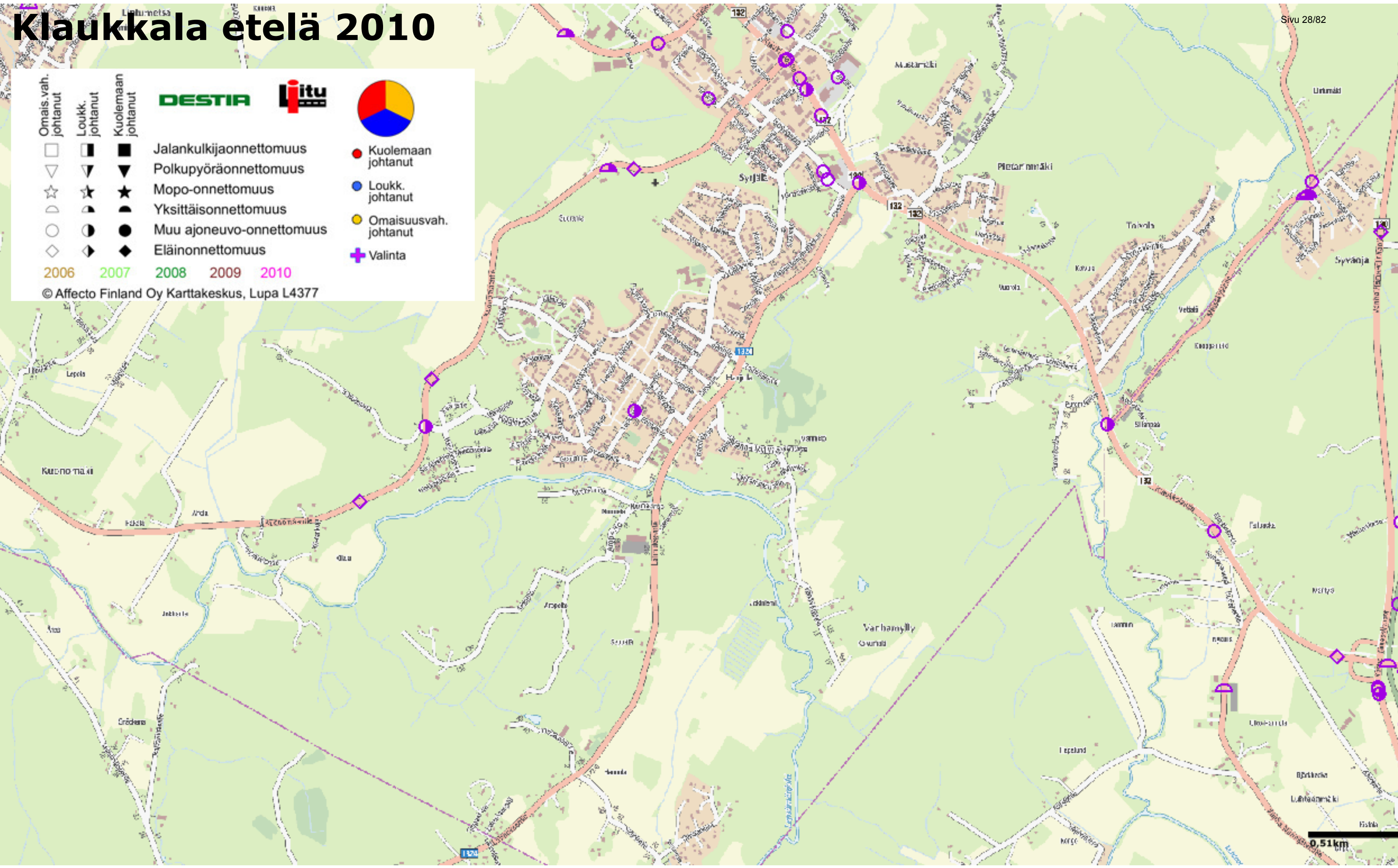
**Omaisuuusvah. johtanut**

**Valinta**





© Affecto Finland Oy Karttakeskus, Lupa L4377

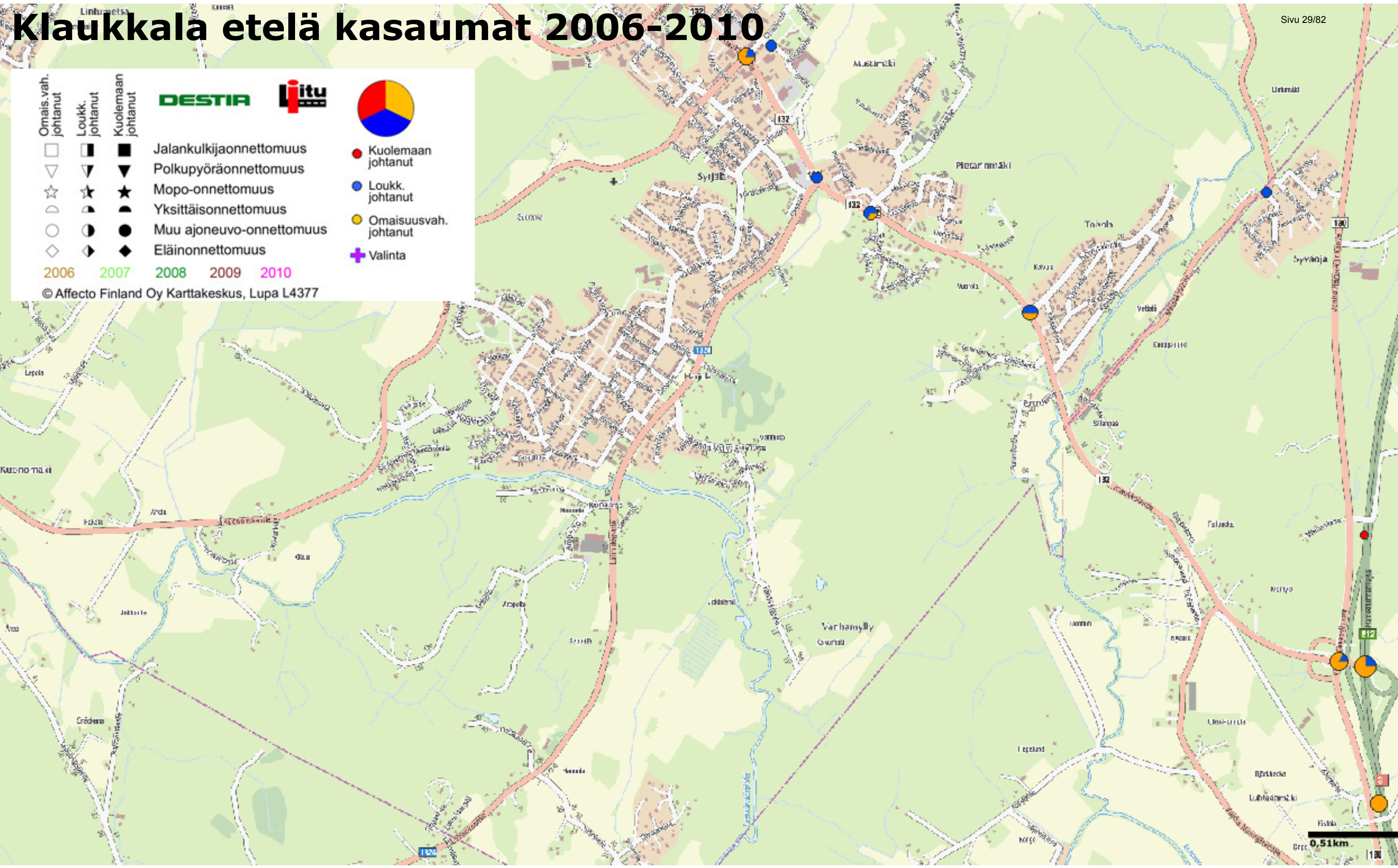


# Klaukkala etelä kasaumat 2006-2010

<p>Omains.vah. johtanut</p> <p>Loukk. johtanut</p> <p>Kuolemaan johtanut</p>	<p><b>DESTIA</b></p> <p><b>litu</b></p>	<p>Jalankulkijaonnettomuus</p> <p>Polkupyöräonnettomuus</p> <p>Mopo-onnettomuus</p> <p>Yksittäisonnettomuus</p> <p>Muu ajoneuvo-onnettomuus</p> <p>Eläinonnettomuus</p>	<p>Kuolemaan johtanut</p> <p>Loukk. johtanut</p> <p>Omaisuuksvah. johtanut</p> <p>Valinta</p>
--	---	---	---

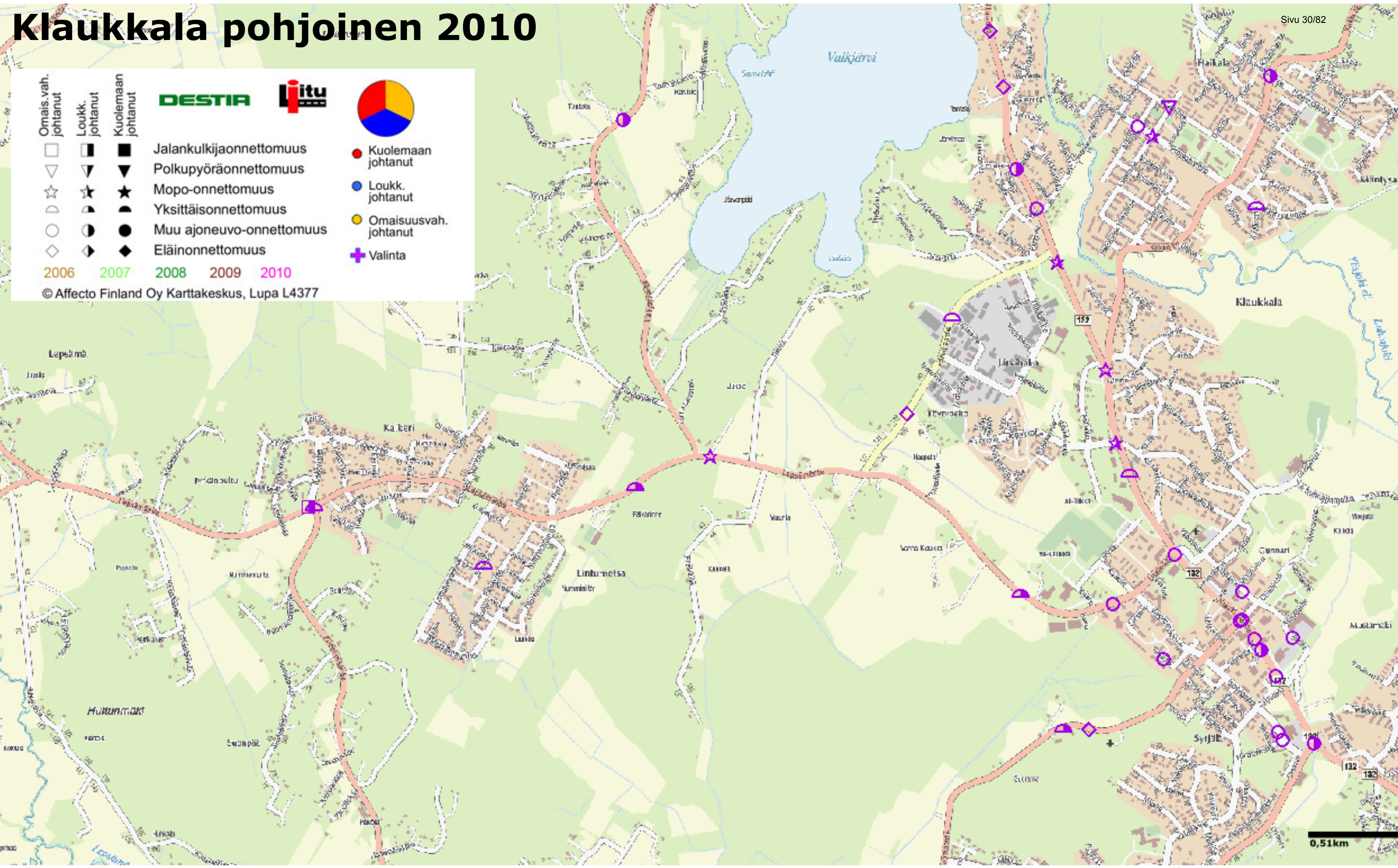
2006
2007
2008
2009
2010

© Affecto Finland Oy Karttakeskus, Lupa L4377



# Klaukkala pohjoinen 2010

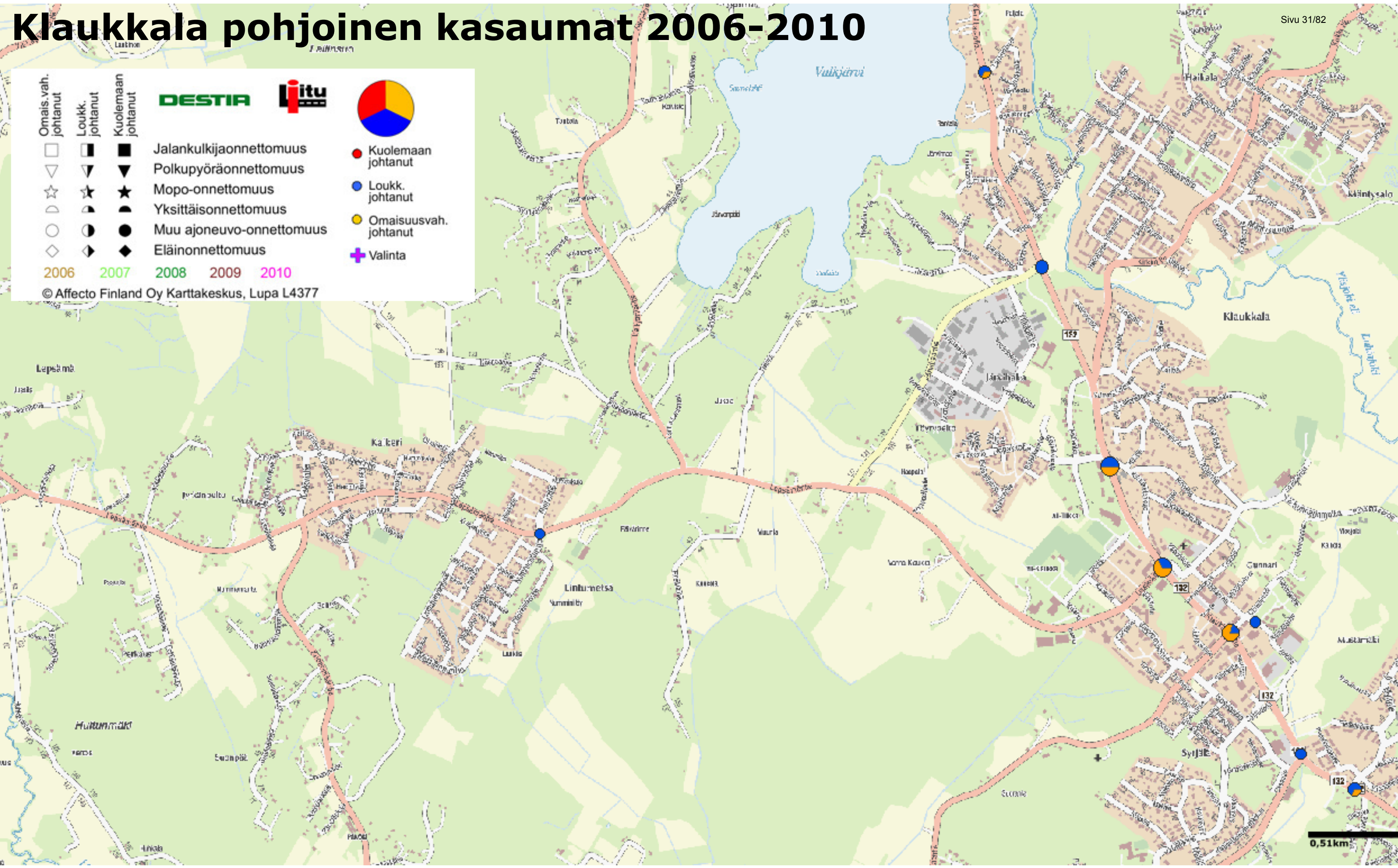
<p>Omais.vah. johtanut</p> <p>Loukk. johtanut</p> <p>Kuolemaan johtanut</p>	<p>Jalankulkijaonnettomuus</p> <p>Polkupyöräonnettomuus</p> <p>Mopo-onnettomuus</p> <p>Yksittäisonnettomuus</p> <p>Muu ajoneuvo-onnettomuus</p> <p>Eläinonnettomuus</p>	<p><b>DESTIA</b></p> <p><b>litu</b></p>	<p>Kuolemaan johtanut</p> <p>Loukk. johtanut</p> <p>Omaisuuksvah. johtanut</p> <p>Valinta</p>
<p>2006</p> <p>2007</p> <p>2008</p> <p>2009</p> <p>2010</p>			
<p>© Affecto Finland Oy Karttakeskus, Lupa L4377</p>			





# Klaukkala pohjoinen kasaumat 2006-2010

<p>Omais.vah. johtanut</p> <p>Loukk. johtanut</p> <p>Kuolemaan johtanut</p>	<p><b>DESTIA</b></p> <p><b>liitu</b></p>	
<p>□ Jalankulkijaonnettomuus</p> <p>▽ Polkupyöraonnettomuus</p> <p>☆ Mopo-onnettomuus</p> <p>◐ Yksittäisonnettomuus</p> <p>○ Muu ajoneuvo-onnettomuus</p> <p>◇ Eläinonnettomuus</p>	<p>● Kuolemaan johtanut</p> <p>● Loukk. johtanut</p> <p>● Omaisuusvah. johtanut</p> <p>+</p>	<p>Valinta</p>
<p>2006</p> <p>2007</p> <p>2008</p> <p>2009</p> <p>2010</p>	<p>© Affecto Finland Oy Karttakeskus, Lupa L4377</p>	

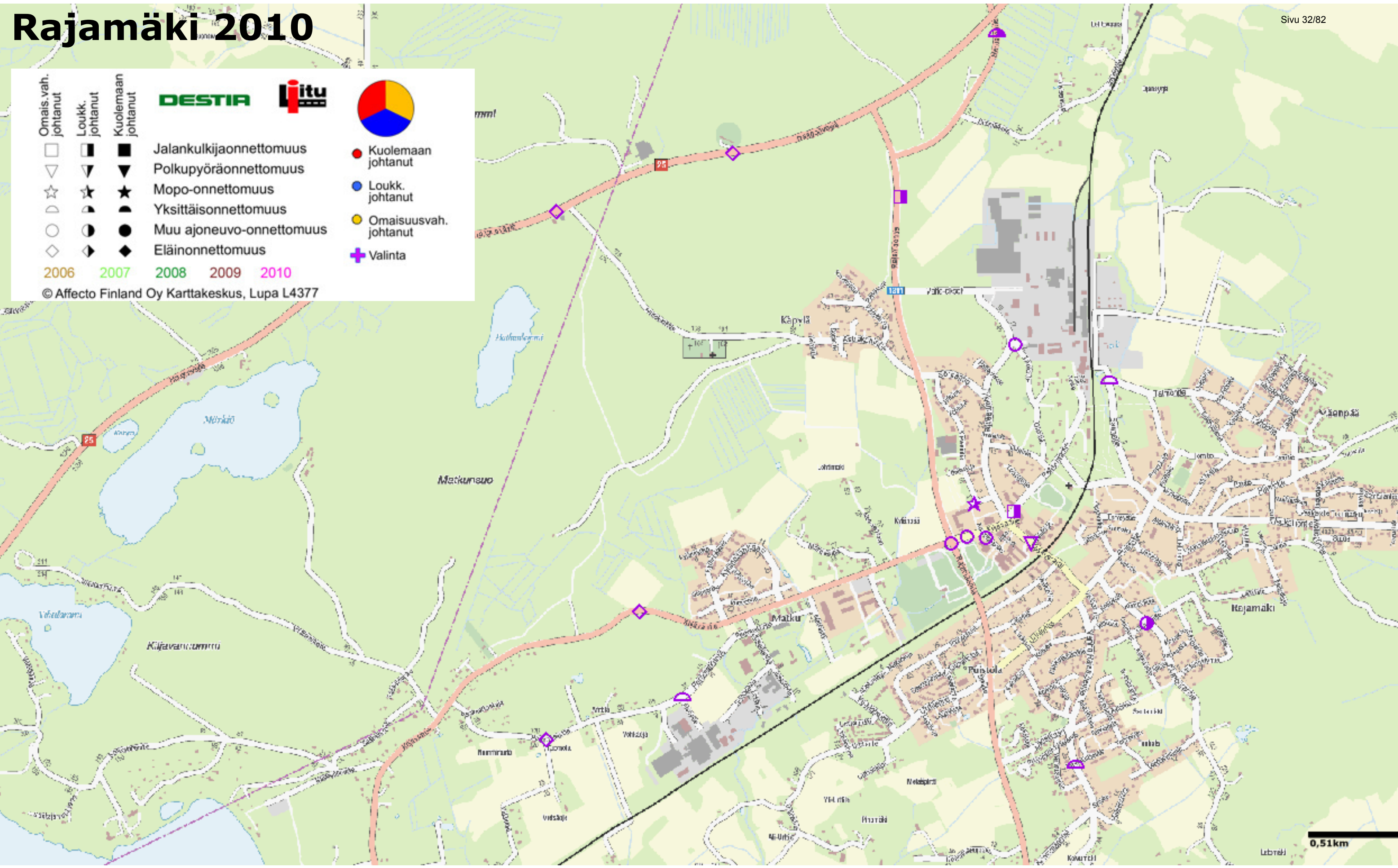


# Rajamäki 2010

<p>Omais.vah. johtanut</p> <p>Loukk. johtanut</p> <p>Kuolemaan johtanut</p>	<p><b>DESTIA</b></p> <p><b>iitu</b></p>	<p>Jalankulkijaonnettomuus</p> <p>Polkupyöraonnettomuus</p> <p>Mopo-onnettomuus</p> <p>Yksittäisonnettomuus</p> <p>Muu ajoneuvo-onnettomuus</p> <p>Eläinonnettomuus</p>	<p>Kuolemaan johtanut</p> <p>Loukk. johtanut</p> <p>Omaisuuusvah. johtanut</p> <p>Valinta</p>
---	---	---	---

■ 2006  
 ■ 2007  
 ■ 2008  
 ■ 2009  
 ■ 2010

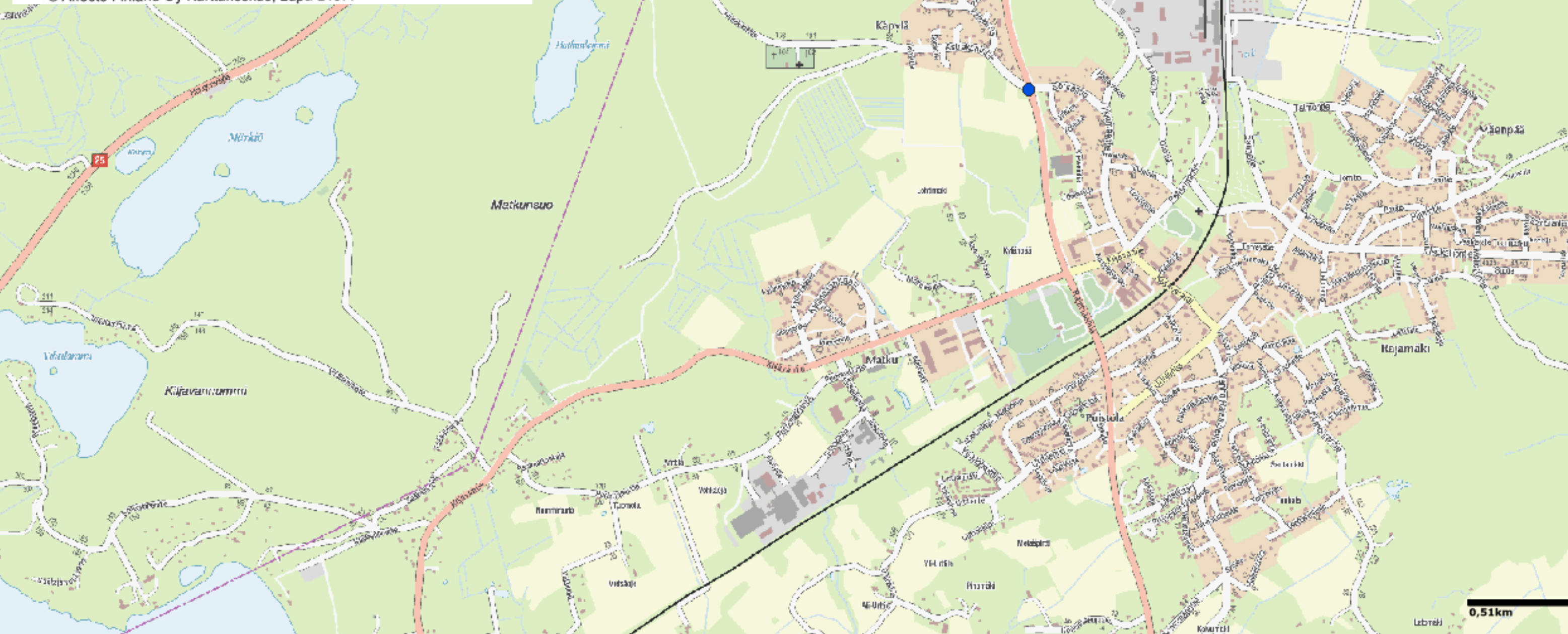
© Affecto Finland Oy Karttakeskus, Lupa L4377



# Rajamäki kasaumat 2006-2010

<p>Omais.vah. johtanut</p> <p>Loukk. johtanut</p> <p>Kuolemaan johtanut</p>	<p><b>DESTIA</b></p> <p><b>iitu</b></p>	
<p>□ Jalankulkijaonnettomuus</p> <p>▽ Polkupyöraonnettomuus</p> <p>☆ Mopo-onnettomuus</p> <p>◐ Yksittäisonnettomuus</p> <p>○ Muu ajoneuvo-onnettomuus</p> <p>◇ Eläinonnettomuus</p>	<p>● Kuolemaan johtanut</p> <p>● Loukk. johtanut</p> <p>● Omaisuusvah. johtanut</p> <p>✚ Valinta</p>	
<p>2006</p> <p>2007</p> <p>2008</p> <p>2009</p> <p>2010</p>		

© Affecto Finland Oy Karttakeskus, Lupa L4377





# Kasaumat Nurmijärvi etelä

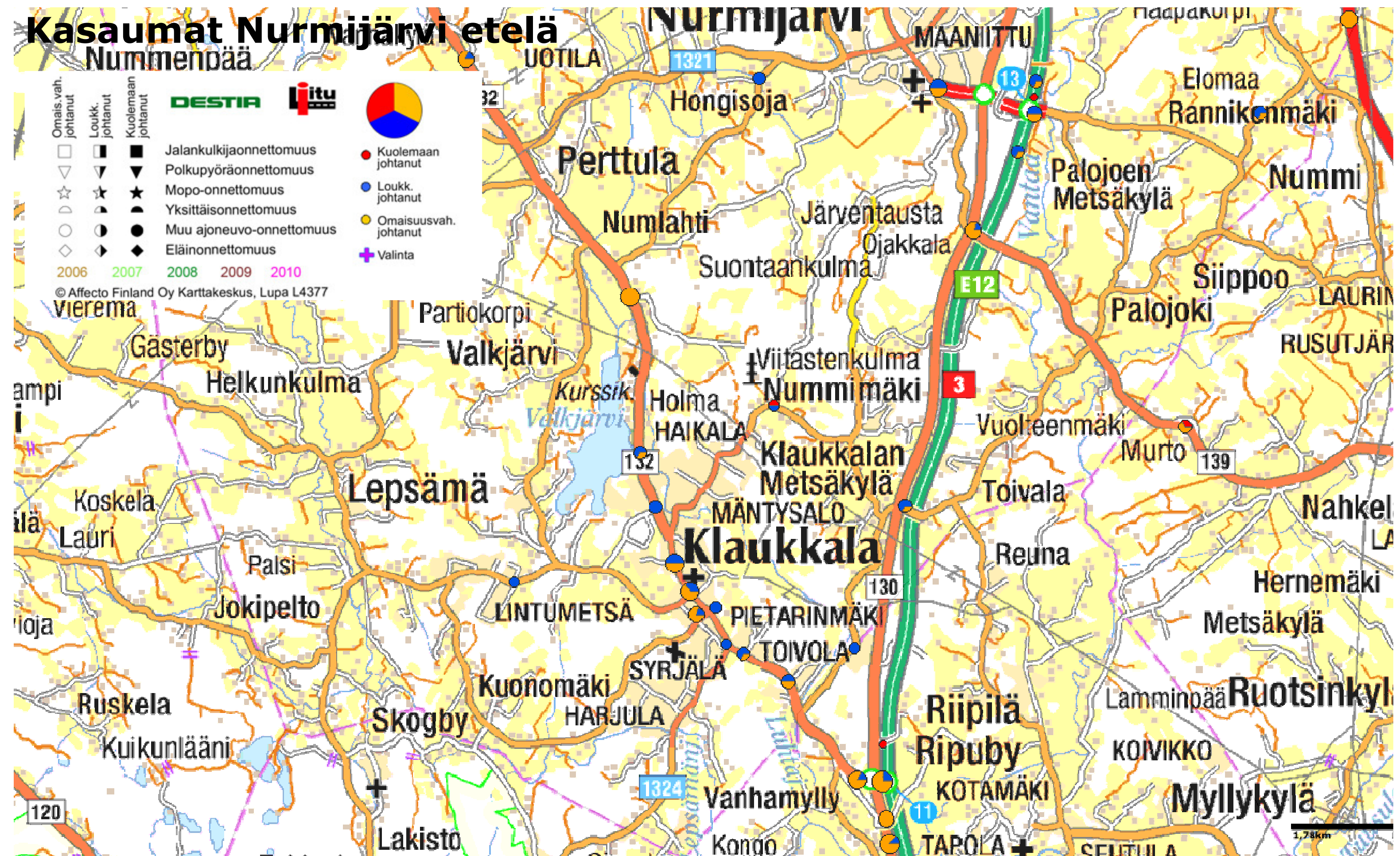
**DESTIA** **litu**

<ul style="list-style-type: none"> <li>□ Omais.vah. johtanut</li> <li>▾ Loukk. johtanut</li> <li>☆ Mopo-onnettomuus</li> <li>○ Muu ajoneuvo-onnettomuus</li> <li>◇ Eläinonnettomuus</li> </ul>	<ul style="list-style-type: none"> <li>▾ Loukk. johtanut</li> <li>★ Yksittäisonnettomuus</li> <li>● Muu ajoneuvo-onnettomuus</li> <li>◆ Eläinonnettomuus</li> </ul>	<ul style="list-style-type: none"> <li>■ Kuolemaan johtanut</li> <li>▼ Polkupyöraonnettomuus</li> <li>● Muu ajoneuvo-onnettomuus</li> <li>◆ Eläinonnettomuus</li> </ul>	<ul style="list-style-type: none"> <li>● Kuolemaan johtanut</li> <li>● Loukk. johtanut</li> <li>● Omaisusvah. johtanut</li> <li>+</li> </ul>
--	---	---	--

2006 2007 2008 2009 2010

© Affecto Finland Oy Karttakeskus, Lupa L4377

Vierema



ID	VUOSI	K K	P V	KUOL	LOUK	OSALLKM	ONNTYYPPI	ONNLUOKKA	TIE	AOSA	ETAISYYS	OSOITE
137635	2006	1	1	0	0	1	81	YKSITTÄISONNETTOMUUS	3	107	300	VANHA HÄMEENLINNANTIE, KAH. ROOSA KOHTA
151571	2006	1	2	0	0	1	83	YKSITTÄISONNETTOMUUS	11345	2	6100	&NBSP;
145894	2006	1	2	0	0	2	40	RISTEÄMISONNETTOMUUS	130	6	0	HÄMEENLINNANTIE X NUMMENNIITYNTIE
143531	2006	1	6	0	0	2	90	HIRVIONNETTOMUUS	45	8	2500	&NBSP;
161784	2006	1	7	0	0	2	21	KOHTAAMISONNETTOMUUS	99999	999	99999	VIIRINTIE 8
142920	2006	1	9	0	0	2	90	PEURAONNETTOMUUS	25	28	1000	VT 25
142921	2006	1	10	0	0	2	90	PEURAONNETTOMUUS	25	28	3000	HANGONVÄYLÄ
146011	2006	1	10	0	0	2	90	PEURAONNETTOMUUS	132	4	3500	LOPENTIE
149316	2006	1	12	0	0	2	90	PEURAONNETTOMUUS	1311	1	300	SIIPPOONTIE
149336	2006	1	14	0	0	1	93	YKSITTÄISONNETTOMUUS	1321	2	3520	RAALANTIE 499
145877	2006	1	16	0	0	2	90	PEURAONNETTOMUUS	130	3	4430	TIE 130
149341	2006	1	17	0	0	2	90	PEURAONNETTOMUUS	1322	3	2400	NUMMENPÄÄNTIE
130189	2006	1	19	0	0	2	52	RISTEÄMISONNETTOMUUS	99999	999	99999	MAHLAMÄENTIE + LINJA- AUTOASEMAN LIITTYM
142928	2006	1	20	0	0	1	89	YKSITTÄISONNETTOMUUS	25	30	90	VT 25
149319	2006	1	22	0	0	1	80	YKSITTÄISONNETTOMUUS	1311	1	840	HELSINGINTIE
154393	2006	1	22	0	1	1	80	YKSITTÄISONNETTOMUUS	11423	999	99999	KIRKKOTIE
149325	2006	1	23	0	2	2	53	RISTEÄMISONNETTOMUUS	1311	2	2135	RAJAMÄENTIE
149314	2006	1	23	0	0	2	52	RISTEÄMISONNETTOMUUS	1311	1	5	SIIPPOONTIE
143538	2006	1	25	0	0	3	59	RISTEÄMISONNETTOMUUS	45	9	1616	HÄMEENTIE X PERTUNTIE
146003	2006	1	28	0	1	2	40	MOPEDIONNETTOMUUS	132	2	590	ROPAKKOTIE X KLAUKKALANTIE
151596	2006	2	2	0	0	1	80	YKSITTÄISONNETTOMUUS	11433	1	600	&NBSP;
149321	2006	2	6	0	0	2	63	JALANKULKIJAONNETTOMUUS	1311	2	0	RAALANTIE X PERTTULANTIE X HELSINGINTIE

ID	VUOSI	K K	P V	KUOL	LOUK	OSALLKM	ONNTYYPPI	ONNLUOKKA	TIE	AOSA	ETAISYYS	OSOITE
151567	2006	2	8	0	1	2	14	MUU ONNETTOMUUS	11345	1	75	LEPSÄMÄNTIE
130633	2006	2	16	0	0	1	85	YKSITTÄISONNETTOMUUS	99999	999	99999	VILJELYSTIE
129095	2006	2	17	0	0	0	85	MUU ONNETTOMUUS	0	0	0	&NBSP;
143534	2006	2	17	0	0	2	90	HIRVIONNETTOMUUS	45	8	2580	HÄMEENTIE
143528	2006	2	20	0	0	2	90	PEURAONNETTOMUUS	45	8	600	HÄMEENTIE
149315	2006	2	22	0	0	2	40	RISTEÄMISONNETTOMUUS	1311	1	5	SIIPPOONTIE
143535	2006	2	23	0	0	2	90	PEURAONNETTOMUUS	45	9	600	HÄMEENTIE
151589	2006	2	24	0	0	2	59	RISTEÄMISONNETTOMUUS	11423	1	3740	NUMMELANTIE X TOIVONMÄKI
151642	2006	3	6	0	2	2	21	KOHTAAMISONNETTOMUUS	11505	1	7580	VANHA HÄMEENTIE
145996	2006	3	11	0	3	2	21	KOHTAAMISONNETTOMUUS	132	1	3360	KLAUKKALANTIE
151577	2006	3	19	0	1	1	89	YKSITTÄISONNETTOMUUS	11355	1	903	HERUSTENTIE, TIE 25 (SILLAN ALLA)
151570	2006	3	29	0	4	2	21	KOHTAAMISONNETTOMUUS	11345	1	6100	LEPSÄMÄNTIE
156493	2006	3	29	0	1	2	40	RISTEÄMISONNETTOMUUS	99999	999	99999	VANHA RAJAMÄENTIE 13
145879	2006	3	29	0	1	2	90	HIRVIONNETTOMUUS	130	4	2300	VANHA HÄMEENLINNANTIE 130
149333	2006	4	7	0	0	2	13	KÄÄNTYMISONNETTOMUUS	1321	1	610	PERTTULANTIE X PETÄJÄRINTEENTIE
151588	2006	4	7	0	0	1	85	YKSITTÄISONNETTOMUUS	11419	1	1660	KUONOMÄENTIE 173
145880	2006	4	17	0	0	2	90	HIRVIONNETTOMUUS	130	4	2900	VANHA HÄMEENLINNANTIE 130
149320	2006	4	17	0	0	2	40	RISTEÄMISONNETTOMUUS	1311	1	1210	HELSINGINTIE X TEHOTIE
142918	2006	4	18	0	0	2	6	PERÄÄNAJO-ONNETTOMUUS	25	28	500	&NBSP;
145881	2006	4	21	0	0	2	90	HIRVIONNETTOMUUS	130	4	3500	TIE 130
146009	2006	4	27	0	0	2	90	HIRVIONNETTOMUUS	132	4	1000	LOPENTIE
131631	2006	4	27	0	0	3	6	PERÄÄNAJO-ONNETTOMUUS	99999	999	99999	VIIRINTIE
142926	2006	5	1	0	0	2	90	PEURAONNETTOMUUS	25	28	4450	HANGONVÄYLÄ

ID	VUOSI	K K	P V	KUOL	LOUK	OSALLKM	ONNTYYPPI	ONNLUOKKA	TIE	AOSA	ETAISYYS	OSOITE
145882	2006	5	1	0	0	2	90	PEURAONNETTOMUUS	130	4	6000	HÄMEENLINNANTIE
129302	2006	5	3	0	0	0	0	OHITUSONNETTOMUUS	0	0	0	&NBSP;
143539	2006	5	7	0	2	2	40	RISTEÄMISONNETTOMUUS	45	10	1338	TIE 45
154403	2006	5	8	0	0	1	80	YKSITTÄISONNETTOMUUS	99999	999	100	METISTÖNTIE 100
145889	2006	5	8	0	0	2	90	HIRVIONNETTOMUUS	130	5	3000	HÄMEENLINNANTIE
145884	2006	5	11	0	0	2	90	PEURAONNETTOMUUS	130	4	6600	HÄMEENLINNANTIE
143530	2006	5	13	0	0	1	81	YKSITTÄISONNETTOMUUS	45	8	2300	HÄMEENTIE
157205	2006	5	13	0	2	1	24	YKSITTÄISONNETTOMUUS	99999	999	99999	HAAPAKORVENTIE 286
145887	2006	5	13	0	1	2	90	HIRVIONNETTOMUUS	130	5	1800	ASPINIITYNTIEN RISTEYS
142917	2006	5	17	0	0	2	90	PEURAONNETTOMUUS	25	28	0	VT 25
149327	2006	5	18	0	0	2	90	PEURAONNETTOMUUS	1311	3	2300	RAJAMÄENTIE
145898	2006	5	19	0	0	2	90	PEURAONNETTOMUUS	130	6	3000	HÄMEENLINNANTIE
137629	2006	5	22	0	0	2	90	PEURAONNETTOMUUS	3	105	5000	MOOTTORITIE
149324	2006	5	22	1	0	1	84	YKSITTÄISONNETTOMUUS	1311	2	3000	RAJAMÄENTIE + KYTÖPORTAANTIE
137630	2006	5	23	0	0	2	90	HIRVIONNETTOMUUS	3	105	5000	VALTATIE 3
157489	2006	5	30	0	1	1	51	YKSITTÄISONNETTOMUUS	99999	999	99999	HAVUMÄENTIE+ERÄPOLK U
137632	2006	5	31	0	0	2	90	HIRVIONNETTOMUUS	3	105	6100	HÄMEENLINNANVÄYLÄ
149323	2006	6	1	0	0	2	90	PEURAONNETTOMUUS	1311	2	2000	RAJAMÄENTIE
149317	2006	6	5	0	0	2	90	PEURAONNETTOMUUS	1311	1	500	HELSINGINTIE
137625	2006	6	6	0	0	2	90	PEURAONNETTOMUUS	3	104	3700	3-TIE, NURMIJÄRVI
157611	2006	6	6	0	0	1	80	YKSITTÄISONNETTOMUUS	99999	999	99999	TOUKOLANTIE 31
149328	2006	6	7	0	0	1	81	YKSITTÄISONNETTOMUUS	1311	3	3000	RAJAMÄENTIE
129386	2006	6	9	0	0	0	84	MUU ONNETTOMUUS	0	0	0	&NBSP;



ID	VUOSI	K K	P V	KUOL	LOUK	OSALLKM	ONNTYYPPI	ONNLUOKKA	TIE	AOSA	ETAISYYS	OSOITE
137626	2006	6	10	0	0	2	90	PEURAONNETTOMUUS	3	105	2500	VT 3
149335	2006	6	11	0	0	1	85	YKSITTÄISONNETTOMUUS	1321	2	2800	RAALANTIE
137634	2006	6	11	0	0	2	90	HIRVIONNETTOMUUS	3	106	150	VALTATIE 3
145890	2006	6	17	0	0	3	90	PEURAONNETTOMUUS	130	5	5400	HÄMEENLINNANTIE
162357	2006	6	19	0	1	2	75	JALANKULKIJAONNETTOMUUS	99999	999	99999	PRATIKANKUJA 3
151593	2006	6	19	0	0	1	84	YKSITTÄISONNETTOMUUS	11427	1	3580	HONGISOJANTIE
151590	2006	6	22	0	0	2	90	PEURAONNETTOMUUS	11427	1	1500	HONGISOJANTIE+LEHTIPE LLONTIE
145897	2006	6	22	0	0	2	90	PEURAONNETTOMUUS	130	6	2000	HÄMEENLINNANTIE
145883	2006	6	22	0	0	1	80	YKSITTÄISONNETTOMUUS	130	4	6500	HÄMEENLINNANTIE
151598	2006	6	29	0	1	1	84	YKSITTÄISONNETTOMUUS	11439	2	1150	KEIKKUMÄENTIE 423
142923	2006	6	30	0	0	2	90	HIRVIONNETTOMUUS	25	28	5300	VALTATIE 25
142925	2006	7	1	0	1	2	90	HIRVIONNETTOMUUS	25	28	950	HANGONVÄYLÄ
149326	2006	7	2	0	0	2	90	PEURAONNETTOMUUS	1311	3	100	RAJAMÄENTIE
136210	2006	7	4	0	0	2	99	MUU ONNETTOMUUS	99999	999	99999	HÄMEENTIE
145893	2006	7	7	0	1	2	40	RISTEÄMISONNETTOMUUS	130	5	4805	HÄMEENLINNANTIE X PALOJOENTIE
143533	2006	7	8	0	1	1	81	YKSITTÄISONNETTOMUUS	45	8	1650	HÄMEENTIE
145886	2006	7	12	0	0	1	80	YKSITTÄISONNETTOMUUS	130	4	6784	HÄMEENLINNANTIE
142924	2006	7	15	0	0	2	90	PEURAONNETTOMUUS	25	28	5600	HANGONVÄYLÄ
132759	2006	7	16	0	0	1	80	YKSITTÄISONNETTOMUUS	99999	999	99999	RAUHANIEMENTIE KLAUKKALANTIE,
145997	2006	7	18	0	0	3	8	PERÄÄNAJO-ONNETTOMUUS	132	1	4355	GUNNARINTIEN RISTEYS
149322	2006	7	26	0	0	2	90	HIRVIONNETTOMUUS	1311	2	1000	RAJAMÄENTIE
137627	2006	7	27	0	4	1	80	YKSITTÄISONNETTOMUUS	3	105	2600	VT 3
136298	2006	7	27	0	1	2	96	MOPEDIONNETTOMUUS	99999	999	99999	SEURANTIE

ID	VUOSI	K K	P V	KUOL	LOUK	OSALLKM	ONNTYYPPI	ONNLUOKKA	TIE	AOSA	ETAISYYS	OSOITE
137636	2006	7	29	0	0	2	90	MUU ELÄINONNETTOMUUS	3	107	300	VT 3
133010	2006	8	3	0	1	2	21	MOPEDIONNETTOMUUS	99999	999	99999	AITAKALLIONTIE
146007	2006	8	4	0	0	2	90	PEURAONNETTOMUUS	132	4	700	LOPENTIE
162495	2006	8	5	0	0	2	11	KÄÄNTYMISONNETTOMUUS	99999	999	99999	ISOSEPPÄLÄ 14
145999	2006	8	7	0	0	2	90	PEURAONNETTOMUUS	132	2	3000	KLAUKKALANTIE, HOLMA
137633	2006	8	10	0	1	2	7	PERÄÄNAJO-ONNETTOMUUS	3	106	500	VALTATIE 3
133108	2006	8	11	0	0	2	96	MUU ONNETTOMUUS	99999	999	99999	ALEKSIS KIVENTIE
146054	2006	8	14	0	0	2	90	PEURAONNETTOMUUS	139	1	200	PALOJOENTIE
145895	2006	8	14	0	0	2	90	PEURAONNETTOMUUS	130	6	300	HÄMEENLINNANTIE 189
145888	2006	8	16	0	0	2	90	PEURAONNETTOMUUS	130	5	1800	TIE 130
133282	2006	8	22	0	0	1	4	YKSITTÄISONNETTOMUUS	99999	999	99999	RATAKUJA
151592	2006	8	22	0	1	2	12	KÄÄNTYMISONNETTOMUUS	11427	1	1660	HONGISOJANTIE
146004	2006	8	25	0	0	2	90	HIRVIONNETTOMUUS	132	2	5230	LOPENTIE
129572	2006	8	26	0	0	0	0	OHITUSONNETTOMUUS	0	0	0	&NBSP;
146013	2006	8	28	0	0	2	90	HIRVIONNETTOMUUS	132	5	1000	LOPENTIE
151550	2006	9	1	0	0	2	13	KÄÄNTYMISONNETTOMUUS	11299	1	5540	KILJAVANTIE X VIHTILAMMINTIE
151568	2006	9	4	0	0	1	82	YKSITTÄISONNETTOMUUS	11345	1	700	&NBSP;
151572	2006	9	6	0	0	2	90	PEURAONNETTOMUUS	11345	2	4330	YLILEPSÄMÄNTIE 446
142927	2006	9	8	0	2	3	21	KOHTAAMISONNETTOMUUS	25	30	50	HANGONVÄYLÄ
151565	2006	9	8	0	0	2	90	PEURAONNETTOMUUS	11339	2	2000	TAKKULANTIE
145896	2006	9	13	1	1	4	22	OHITUSONNETTOMUUS	130	6	1000	TIE 130
143540	2006	9	13	0	0	2	90	HIRVIONNETTOMUUS	45	10	2836	HÄMEENTIE
145992	2006	9	18	0	1	3	6	PERÄÄNAJO-ONNETTOMUUS	132	1	3100	KLAUKKALANTIE

ID	VUOSI	K K	P V	KUOL	LOUK	OSALLKM	ONNTYYPPI	ONNLUOKKA	TIE	AOSA	ETAISYYS	OSOITE
151595	2006	9	25	0	0	2	90	PEURAONNETTOMUUS	11432	1	700	METSÄKYLÄNTIE
149334	2006	9	27	0	0	2	8	PERÄÄNAJO-ONNETTOMUUS	1321	2	100	PERTTULANTIE
159881	2006	10	2	0	0	2	99	POLKUPYÖRÄONNETTOMUUS	99999	999	99999	KOIVUMÄENTIE 203
146000	2006	10	5	0	0	2	90	PEURAONNETTOMUUS	132	2	5300	LOPENTIE
146012	2006	10	6	0	1	2	11	KÄÄNTYMISONNETTOMUUS	132	5	0	LOPENTIE X KILJAVANTIE
143527	2006	10	6	0	1	2	90	HIRVIONNETTOMUUS	45	8	50	HÄMEENTIE
149329	2006	10	7	0	0	2	90	PEURAONNETTOMUUS	1311	3	150	RAJAMÄENTIE
149337	2006	10	9	0	1	2	51	RISTEÄMISONNETTOMUUS	1321	2	3520	RAALANTIE
149330	2006	10	9	0	0	2	51	RISTEÄMISONNETTOMUUS	1311	3	2940	RAJAMÄENTIE X URTTILANTIE
149338	2006	10	10	0	1	1	85	YKSITTÄISONNETTOMUUS	1321	3	4540	RAALANTIE 738
134019	2006	10	11	0	0	1	24	YKSITTÄISONNETTOMUUS	99999	999	99999	HYVÄMÄENTIE
143529	2006	10	13	0	0	2	90	PEURAONNETTOMUUS	45	8	2000	HÄMEENTIE
145891	2006	10	13	0	1	2	13	KÄÄNTYMISONNETTOMUUS	130	5	1620	KT 130 X ASPINNIITUNTIE
149342	2006	10	19	0	1	2	53	RISTEÄMISONNETTOMUUS	1322	3	6685	NUMMENPÄÄNTIE X TUHKURINTIE
145878	2006	10	20	0	0	2	90	PEURAONNETTOMUUS	130	3	4480	HÄMEENLINNANTIE
146010	2006	10	22	0	0	2	90	PEURAONNETTOMUUS	132	4	3000	LOPENTIE
149348	2006	10	23	0	0	2	90	HIRVIONNETTOMUUS	1324	2	100	LAHNUKSENTIE
145892	2006	10	26	0	0	2	90	PEURAONNETTOMUUS	130	5	2190	HÄMEENLINNANTIE
151569	2006	10	27	0	0	2	90	HIRVIONNETTOMUUS	11345	1	3700	LEPSÄMÄNTIE
162775	2006	10	29	0	0	2	96	MUU ONNETTOMUUS	99999	999	99999	PUURATA 13
151591	2006	10	31	0	1	2	95	MUU ONNETTOMUUS	11427	1	2100	HONGISOJANTIE
142929	2006	11	1	0	0	1	84	YKSITTÄISONNETTOMUUS	25	30	1450	&NBSP;
142919	2006	11	7	0	0	2	90	PEURAONNETTOMUUS	25	28	600	HANGONVÄYLÄ

ID	VUOSI	K K	P V	KUOL	LOUK	OSALLKM	ONNTYYPPI	ONNLUOKKA	TIE	AOSA	ETAISYYS	OSOITE
162804	2006	11	7	0	0	1	96	YKSITTÄISONNETTOMUUS	99999	999	99999	METSÄKYLÄNTIE 2
151576	2006	11	10	0	0	1	84	YKSITTÄISONNETTOMUUS	11355	1	770	&NBSP;
162827	2006	11	12	0	0	2	96	MUU ONNETTOMUUS	99999	999	99999	KESKUSRAITTI 7
162839	2006	11	16	0	0	1	96	MOPEDIONNETTOMUUS	99999	999	99999	OJAKKALANTIE 2
146006	2006	11	17	0	0	2	90	PEURAONNETTOMUUS	132	2	8322	LOPENTIE X PERTTULANTIE
149349	2006	11	18	0	0	2	90	PEURAONNETTOMUUS	1324	2	1200	LAHNUKSENTIE
146014	2006	11	22	0	0	2	90	PEURAONNETTOMUUS	132	6	1000	LOPENTIE
146002	2006	11	23	0	0	2	90	PEURAONNETTOMUUS	132	2	6500	LOPENTIE
146001	2006	11	23	0	0	2	90	PEURAONNETTOMUUS	132	2	5500	LOPENTIE
149332	2006	11	24	0	0	2	90	PEURAONNETTOMUUS	1321	1	3700	PERTTULANTIE
146005	2006	11	30	0	0	2	90	PEURAONNETTOMUUS	132	2	5530	LOPENTIE
137628	2006	12	1	0	1	5	21	KOHTAAMISONNETTOMUUS	3	105	4000	HÄMEENLINNANVÄYLÄ, VT3
151586	2006	12	2	0	2	1	81	YKSITTÄISONNETTOMUUS	11419	1	1800	KUONOMÄENTIE
142930	2006	12	3	0	0	1	80	YKSITTÄISONNETTOMUUS	25	31	1800	VT 25 X HYVÄMÄENTIE
161213	2006	12	3	0	2	2	40	RISTEÄMISONNETTOMUUS	99999	999	99999	KUONOMÄENTIE X ISO- SEPPÄLÄ
146008	2006	12	5	0	0	2	90	PEURAONNETTOMUUS	132	4	700	LOPENTIE
143536	2006	12	7	0	0	2	90	PEURAONNETTOMUUS	45	9	170	HÄMEENTIE
143537	2006	12	8	0	1	2	4	MOPEDIONNETTOMUUS	45	9	1190	HÄMEENTIE
146055	2006	12	10	0	0	2	90	PEURAONNETTOMUUS	139	1	800	PALOJOENTIE
149318	2006	12	11	0	0	2	99	MUU ONNETTOMUUS	1311	1	1400	HELSINGINTIE
145885	2006	12	11	0	0	1	94	YKSITTÄISONNETTOMUUS	130	4	6050	TIE 130 HÄMEENLINNANTIE
145998	2006	12	15	0	0	2	52	RISTEÄMISONNETTOMUUS	132	2	0	KLAUKKALANTIE
149347	2006	12	16	0	0	2	90	PEURAONNETTOMUUS	1324	2	80	LAHNUKSENTIE

ID	VUOSI	K K	P V	KUOL	LOUK	OSALLKM	ONNTYYPPI	ONNLUOKKA	TIE	AOSA	ETAISYYS	OSOITE
145993	2006	12	17	0	0	2	71	JALANKULKIJAONNETTOMUUS	132	1	4700	KLAUKKALANTIE
142922	2006	12	18	0	0	2	90	PEURAONNETTOMUUS	25	28	4000	HANGONVÄYLÄ
149331	2006	12	18	0	1	1	81	YKSITTÄISONNETTOMUUS	1311	4	790	RAJAMAENTIE X SÖRKÄNTIE
161586	2006	12	21	0	0	2	30	MOPEDIONNETTOMUUS	99999	999	99999	PUNAMULLANTIE + MAHLAMÄENTIE
137631	2006	12	21	0	1	1	82	YKSITTÄISONNETTOMUUS	3	105	6000	VT 3
151597	2006	12	23	0	0	1	84	YKSITTÄISONNETTOMUUS	11436	1	3250	KYLÄJOENTIE X MIILUSUONTIE
151587	2006	12	28	0	0	2	90	PEURAONNETTOMUUS	11419	1	2300	KUONOMÄENTIE
146056	2006	12	29	0	1	1	85	YKSITTÄISONNETTOMUUS	139	1	2500	PALOJOENTIE
143532	2006	12	29	0	0	2	90	HIRVIONNETTOMUUS	45	8	3100	HÄMEENTIE

ID	VUOSI	K K	P V	KUOL	LOUK	OSALLKM	ONNTYYPPI	ONNLUOKKA	TIE	AOSA	ETAISYYS	OSOITE
166708	2007	1	1	0	0	2	90	PEURAONNETTOMUUS	132	2	5600	KLAUKKALANTIE
168743	2007	1	4	0	0	2	90	PEURAONNETTOMUUS	132	2	7500	LOPENTIE
166800	2007	1	10	0	0	2	90	PEURAONNETTOMUUS	11345	1	6300	LEPSÄMÄNTIE
165167	2007	1	11	0	0	2	21	KOHTAAMISONNETTOMUUS	99999	999	4960	KIRKKOTIE
168732	2007	1	13	0	0	2	90	PEURAONNETTOMUUS	130	5	1000	HÄMEENLINNANTIE
168213	2007	1	16	0	0	2	90	PEURAONNETTOMUUS	1322	3	4840	NUMMENPÄÄNTIE
164473	2007	1	20	0	0	1	96	YKSITTÄISONNETTOMUUS	99999	999	99999	JOKIHAANTIE 5
168321	2007	1	21	0	1	1	81	YKSITTÄISONNETTOMUUS	3	105	4700	VALTATIE 3
168820	2007	1	22	0	0	4	90	PEURAONNETTOMUUS	132	4	1500	LOPENTIE
166950	2007	1	24	0	0	2	51	RISTEÄMISONNETTOMUUS	45	10	0	HÄMEENTIE X RIDASJÄRVENTIE
167603	2007	1	24	0	0	1	84	YKSITTÄISONNETTOMUUS	3	105	5800	TIE 3
167183	2007	1	26	0	0	2	90	PEURAONNETTOMUUS	130	3	4530	HÄMEENLINNANTIE 130
168465	2007	1	29	0	0	2	90	PEURAONNETTOMUUS	132	4	1000	LOPENTIE
168459	2007	1	29	0	0	2	90	PEURAONNETTOMUUS	130	4	6480	HÄMEENLINNANTIE HÄMEENLINNANTIE X
168893	2007	1	30	0	0	2	40	RISTEÄMISONNETTOMUUS	130	4	4805	PALOJOENTIE
169251	2007	1	30	0	0	2	12	KÄÄNTYMISONNETTOMUUS	132	2	930	KIRKKOTIEN X KLAUKKALANTIE
166972	2007	2	1	0	0	2	94	MUU ONNETTOMUUS	3	106	3100	VALTATIE 3, KARHUNKORPI
169295	2007	2	2	0	0	2	90	PEURAONNETTOMUUS	11353	1	1000	PALKKISILLANTIE
169032	2007	2	4	0	0	1	81	YKSITTÄISONNETTOMUUS	11505	1	7900	VANHA HÄMEENTIE
168858	2007	2	5	0	0	2	21	KOHTAAMISONNETTOMUUS	11483	1	3400	NUMMENNIITYNTIE
166838	2007	2	8	0	0	2	90	PEURAONNETTOMUUS	25	28	600	TIE 25
168297	2007	2	10	0	0	2	90	HIRVIONNETTOMUUS	1324	2	1000	AROPELTO
165683	2007	2	14	0	0	1	84	YKSITTÄISONNETTOMUUS	99999	999	99999	KÖSSINTIE

ID	VUOSI	K K	P V	KUOL	LOUK	OSALLKM	ONNTYYPPI	ONNLUOKKA	TIE	AOSA	ETAISYYS	OSOITE
169336	2007	2	15	0	0	2	2	OHITUSONNETTOMUUS	25	30	1250	HANGONVÄYLÄ X RAJAMÄENTIE
168194	2007	2	16	0	0	2	90	PEURAONNETTOMUUS	45	8	450	&NBSP;
168864	2007	2	16	0	0	2	90	PEURAONNETTOMUUS	45	8	450	HÄMEENTIE
169510	2007	2	17	0	0	2	90	PEURAONNETTOMUUS	45	8	2500	HÄMEENTIE
168629	2007	2	21	0	0	1	80	YKSITTÄISONNETTOMUUS	3	107	2870	TIE 3 ROOSAN SUORA
169545	2007	2	22	0	0	2	90	PEURAONNETTOMUUS	25	28	750	VT 25
168293	2007	2	23	0	1	2	14	MUU ONNETTOMUUS	3	106	930	HÄMEENLINNANVÄYLÄ
169625	2007	2	23	0	0	2	2	OHITUSONNETTOMUUS	3	106	700	TIE 3
166843	2007	2	26	0	0	2	90	HIRVIONNETTOMUUS	25	28	4580	VT 25 HANGONVÄYLÄ
166524	2007	2	27	0	0	2	99	MUU ONNETTOMUUS	99999	999	99999	SEPPÄLÄNKUJA
168201	2007	2	28	0	1	1	83	YKSITTÄISONNETTOMUUS	3	105	5500	VT 3
163825	2007	3	2	0	0	2	91	MUU ONNETTOMUUS	99999	999	99999	SYRJÄLÄNTIE 38
169724	2007	3	3	0	1	2	40	RISTEÄMISONNETTOMUUS	130	6	0	HÄMEENLINNANTIE X NUMMENNIITYNTIE
164765	2007	3	8	0	0	2	99	MUU ONNETTOMUUS	99999	999	99999	KUUSIRINNE 1
168214	2007	3	9	0	1	1	97	YKSITTÄISONNETTOMUUS	11339	2	1740	TAKKULANTIE
163755	2007	3	10	0	0	1	99	YKSITTÄISONNETTOMUUS	99999	999	99999	YLITILANTIE 10
168689	2007	3	11	0	2	2	40	RISTEÄMISONNETTOMUUS	130	4	0	METSÄKYLÄNTIE X HÄMEENLINNANTIE
168583	2007	3	14	0	0	2	90	PEURAONNETTOMUUS	45	9	2000	45 TIE
168558	2007	3	18	0	1	1	80	YKSITTÄISONNETTOMUUS	11419	1	1540	KUONOMÄENTIE
168310	2007	3	23	0	3	3	22	OHITUSONNETTOMUUS	132	4	1580	LOPENTIE
166742	2007	3	29	0	0	2	90	PEURAONNETTOMUUS	25	31	700	HANGONVÄYLÄ
168544	2007	3	30	0	0	2	99	MUU ONNETTOMUUS	45	10	700	HÄMEENTIE
167134	2007	4	2	0	0	2	90	PEURAONNETTOMUUS	139	1	1850	PALOJOENTIE

ID	VUOSI	K K	P V	KUOL	LOUK	OSALLKM	ONNTYYPPI	ONNLUOKKA	TIE	AOSA	ETAISYYS	OSOITE
168205	2007	4	5	0	0	1	86	YKSITTÄISONNETTOMUUS	1321	1	3650	PERTTULANTIE X IIVARIN METSÄTIE
169390	2007	4	6	0	0	1	85	YKSITTÄISONNETTOMUUS	45	10	0	HÄMEENTIE X RIDASJÄRVENTIE
163477	2007	4	7	0	1	3	81	MUU ONNETTOMUUS	99999	999	100	TOUKOLANTIE
165819	2007	4	8	1	0	1	84	YKSITTÄISONNETTOMUUS	99999	999	99999	ROPAKKOTIE
166674	2007	4	9	0	0	1	80	YKSITTÄISONNETTOMUUS	11423	1	400	KIRKKOTIE
167389	2007	4	15	0	1	1	84	YKSITTÄISONNETTOMUUS	11431	1	3520	METSÄKYLÄNTIE 357
164571	2007	4	15	0	0	1	84	MOPEDIONNETTOMUUS	99999	999	99999	METSÄTIE
169658	2007	5	3	0	1	2	4	MOPEDIONNETTOMUUS	132	4	4500	LOPENTIE
169576	2007	5	3	0	0	2	90	PEURAONNETTOMUUS	45	8	3500	HÄMEENTIE
168710	2007	5	11	0	0	2	90	PEURAONNETTOMUUS	130	5	5000	TIE 130 KARHUKORPI
168906	2007	5	14	0	0	2	90	PEURAONNETTOMUUS	132	5	500	LOPENTIE 100
169104	2007	5	17	0	0	2	90	PEURAONNETTOMUUS	3	106	1000	VT3, MYLLYKUKOSTA TAMPEREEN SUUNTAAN
168361	2007	5	18	0	0	2	90	MUU ELÄINONNETTOMUUS	25	31	645	VALTATIE 25 + PERIÄISTENTIE
167682	2007	5	20	0	0	2	90	PEURAONNETTOMUUS	3	105	50	HÄMEENLINNANVÄYLÄ
168932	2007	5	20	0	0	2	90	PEURAONNETTOMUUS	45	8	3400	HÄMEENTIE
164384	2007	5	21	0	1	2	11	MOPEDIONNETTOMUUS	99999	999	99999	IHANTOLANTIE 7
169273	2007	5	21	0	1	3	12	KÄÄNTYMISONNETTOMUUS	1311	2	188	RAJAMÄENTIE
168818	2007	5	22	0	0	2	90	PEURAONNETTOMUUS	25	31	2300	TIE 25
168212	2007	5	22	0	1	1	82	YKSITTÄISONNETTOMUUS	3	106	1000	VALTATIE 3
169275	2007	5	23	0	2	2	12	KÄÄNTYMISONNETTOMUUS	25	31	125	HANGONVÄYLÄ
168024	2007	5	25	0	1	1	84	YKSITTÄISONNETTOMUUS	1322	3	4490	NUMMENPÄÄNTIE 250
167163	2007	5	27	0	0	1	86	YKSITTÄISONNETTOMUUS	1311	4	0	KILJAVANTIE X RAJAMÄENTIE
168033	2007	5	29	0	0	2	90	PEURAONNETTOMUUS	132	2	6400	LOPENTIE



ID	VUOSI	K K	P V	KUOL	LOUK	OSALLKM	ONNTYYPPI	ONNLUOKKA	TIE	AOSA	ETAISYYS	OSOITE
169775	2007	5	29	0	1	2	41	POLKUPYÖRÄONNETTOMUUS	132	4	4260	LOPENTIE
167482	2007	6	2	0	2	1	83	YKSITTÄISONNETTOMUUS	1322	3	4770	NUMMENPÄÄNTIE
169017	2007	6	3	0	2	1	84	YKSITTÄISONNETTOMUUS	3	107	822	VT3
166962	2007	6	3	0	0	2	90	HIRVIONNETTOMUUS	130	5	6000	VANHA HÄMEENLINNANTIE 130
167352	2007	6	6	0	0	2	90	PEURAONNETTOMUUS	130	4	5000	HÄMEENLINNANTIE
169468	2007	6	6	1	2	3	89	MUU ONNETTOMUUS	3	106	1970	VT 3
168168	2007	6	8	0	1	2	50	MOPEDIONNETTOMUUS	11345	1	3350	LEPSÄMÄNTIE X NUMMINIITUNTIE
167627	2007	6	13	0	1	3	12	KÄÄNTYMISONNETTOMUUS	132	2	1540	KLAUKKALANTIE X JÄRVIHAANTIE
167583	2007	6	13	0	0	2	90	PEURAONNETTOMUUS	132	1	2000	KLAUKKLANTIE
169734	2007	6	13	0	0	3	22	OHITUSONNETTOMUUS	45	8	3989	HÄMEENTIE 142
168250	2007	6	14	1	0	1	83	YKSITTÄISONNETTOMUUS	11423	1	3200	NUMMELANTIE
166692	2007	6	17	0	0	1	84	YKSITTÄISONNETTOMUUS	11345	1	1750	LEPSÄMÄNTIE- JÄRVIHAANTIE
166780	2007	6	17	0	0	2	90	PEURAONNETTOMUUS	130	5	3600	HÄMEENLINNANTIE, TIE 130
166914	2007	6	23	0	0	2	90	PEURAONNETTOMUUS	3	106	0	VT 3 MYLLYKOKON RISTEYS
167419	2007	6	29	0	0	2	90	PEURAONNETTOMUUS	130	6	2730	TIE 130
166834	2007	6	29	0	0	2	40	RISTEÄMISONNETTOMUUS	130	4	4805	OJAKKALANTIE X HÄMEENLINNANTIE
169416	2007	7	1	0	1	2	51	MOPEDIONNETTOMUUS	1311	1	776	HELSINGINTIE
167621	2007	7	10	0	0	2	90	PEURAONNETTOMUUS	130	6	20	TIE 130
164379	2007	7	12	0	1	1	16	YKSITTÄISONNETTOMUUS	99999	999	99999	VIIRINTIE X VIIRINKUJA
167647	2007	7	15	1	4	2	90	HIRVIONNETTOMUUS	3	106	290	VT3
168977	2007	7	20	0	0	1	84	YKSITTÄISONNETTOMUUS	45	10	2570	HÄMEENTIE 200
169687	2007	7	21	0	0	2	90	PEURAONNETTOMUUS	130	4	5300	HÄMEENLINNANTIE
171050	2007	7	28	0	0	2	40	RISTEÄMISONNETTOMUUS	99999	999	99999	PUNAMULLANTIE X KESKUSTIE

ID	VUOSI	K K	P V	KUOL	LOUK	OSALLKM	ONNTYYPPI	ONNLUOKKA	TIE	AOSA	ETAISYYS	OSOITE
167883	2007	7	29	0	1	1	84	YKSITTÄISONNETTOMUUS	132	2	3000	KLAUKKALANTIE
164231	2007	7	30	0	0	1	84	YKSITTÄISONNETTOMUUS	99999	999	99999	ISOSEPPÄLÄNTIE12
167293	2007	8	2	0	2	2	90	HIRVIONNETTOMUUS	1311	3	300	RAJAMÄENTIE
166633	2007	8	11	0	0	1	81	YKSITTÄISONNETTOMUUS	11321	999	99999	PELTOLANTIE 202
169255	2007	8	13	0	0	2	13	KÄÄNTYMISONNETTOMUUS	139	1	4170	PALOJOENTIE KORVENTIE X
168902	2007	8	13	1	1	2	43	MUU ONNETTOMUUS	11325	1	4832	LEPPÄLAMMENTIE
163894	2007	8	18	0	0	2	99	MUU ONNETTOMUUS	99999	999	99999	IHANTOLANTIE 5B
169112	2007	8	20	0	1	2	12	MOPEDIONNETTOMUUS	11345	1	784	LEPSÄMÄNTIE
167994	2007	8	21	0	1	3	40	MOPEDIONNETTOMUUS	45	9	0	HÄMEENTIE X VANHA HÄMEENTIE
166926	2007	8	22	0	1	1	86	YKSITTÄISONNETTOMUUS	1311	2	730	RAJAMÄENTIE X SEPPÄLÄNTIE
169153	2007	8	22	0	2	2	0	OHITUSONNETTOMUUS	3	106	4000	TIE 3, HÄMEENLINNANVÄYLÄ
169041	2007	8	24	0	0	2	59	RISTEÄMISONNETTOMUUS	11423	1	1560	KIRKKOTIE X KETUNKATTIO
169776	2007	8	25	0	0	2	90	PEURAONNETTOMUUS	25	28	800	TIE 25
166817	2007	8	31	0	1	2	41	MOPEDIONNETTOMUUS	132	1	4777	KLAUKKALANTIE
167034	2007	9	1	0	0	2	90	PEURAONNETTOMUUS	1311	2	2440	RAJAMÄENTIE 250
167809	2007	9	2	0	0	2	90	PEURAONNETTOMUUS	130	4	4400	HÄMEENLINNANTIE
168068	2007	9	3	0	0	2	90	PEURAONNETTOMUUS	132	2	5000	KLAUKKALANTIE LEPSÄMÄNTIE X
167394	2007	9	3	0	1	2	40	MOPEDIONNETTOMUUS	11345	1	4215	KÄENKUJA
167068	2007	9	3	0	0	1	82	YKSITTÄISONNETTOMUUS	1322	3	1520	NUMMENPÄÄNTIE
168117	2007	9	4	0	0	2	30	MOPEDIONNETTOMUUS	1311	1	300	HELSINGINTIE
165855	2007	9	6	0	0	0	0	OHITUSONNETTOMUUS	0	0	0	&nbsp;NBSP;
169779	2007	9	6	0	2	2	40	MOPEDIONNETTOMUUS	1311	4	0	RAJAMÄENTIE X KILJAVANTIE
167757	2007	9	8	0	0	2	7	POLKUPYÖRÄONNETTOMUUS	1321	3	1300	RAALANTIE 490

ID	VUOSI	K K	P V	KUOL	LOUK	OSALLKM	ONNTYYPPI	ONNLUOKKA	TIE	AOSA	ETAISYYS	OSOITE
167988	2007	9	9	0	1	2	99	MUU ONNETTOMUUS	132	4	0	NUMMENPÄÄNTIE X LOPENTIE
167123	2007	9	13	0	0	2	90	HIRVIONNETTOMUUS	1324	2	1200	LAHNUKSENTIE 263
168856	2007	9	18	0	0	2	90	PEURAONNETTOMUUS	25	31	1500	VT 25
168646	2007	9	24	0	2	3	12	KÄÄNTYMISONNETTOMUUS	132	1	2500	KLAUKKALANTIE X KOIVUSILLANTIE
165008	2007	9	24	0	1	2	99	MOPEDIONNETTOMUUS	99999	999	99999	LEPSÄMÄNTIE
166739	2007	9	25	0	0	2	24	KOHTAAMISONNETTOMUUS	45	10	2450	KT 45, HÄMEENTIE 200
165998	2007	9	30	0	1	2	21	MUU ONNETTOMUUS	99999	999	99999	SYVÄOJANTIE
167202	2007	10	1	0	0	2	90	PEURAONNETTOMUUS	11325	1	3800	LEPPÄLAMMENTIE
166822	2007	10	1	0	0	2	90	PEURAONNETTOMUUS	1321	1	1670	PERTTULANTIE
168918	2007	10	3	0	1	2	6	PERÄÄNAJO-ONNETTOMUUS	132	1	3700	KLAUKKALANTIE
166283	2007	10	3	0	0	2	99	MOPEDIONNETTOMUUS	99999	999	99999	KISAKUJA
168206	2007	10	5	0	0	2	90	HIRVIONNETTOMUUS	45	9	150	HÄMEENTIE
164767	2007	10	5	0	3	1	82	YKSITTÄISONNETTOMUUS	99999	999	99999	PALSINKORVENTIE KONTIOTIE PARMAN TEHDAS ALUE
166174	2007	10	6	0	0	1	99	YKSITTÄISONNETTOMUUS	99999	999	99999	TEHDAS ALUE
169474	2007	10	12	0	0	2	90	PEURAONNETTOMUUS	130	4	1500	HÄMEENLINNANTIE
168678	2007	10	13	0	0	2	90	PEURAONNETTOMUUS	25	28	800	HANGONTIE
167425	2007	10	13	0	2	2	53	RISTEÄMISONNETTOMUUS	139	1	4125	PALOJOENTIE HÄMEENLINNANTIE X METSÄKYLÄNTIE
167249	2007	10	13	0	0	2	90	PEURAONNETTOMUUS	130	4	200	METSÄKYLÄNTIE
169410	2007	10	15	0	0	2	90	PEURAONNETTOMUUS	11345	2	2500	YLI-LEPSÄMÄNTIE
168963	2007	10	19	0	1	2	90	PEURAONNETTOMUUS	1311	3	100	RAJAMÄENTIE HELSINGINTIE X IHANTOLANTIE
168048	2007	10	24	0	0	2	8	PERÄÄNAJO-ONNETTOMUUS	1311	1	2325	HELSINGINTIE X IHANTOLANTIE
167658	2007	10	26	0	0	2	90	PEURAONNETTOMUUS	1321	1	3550	PERTTULANTIE
168863	2007	10	26	0	0	2	90	PEURAONNETTOMUUS	1311	2	3000	RAJAMÄENTIE

ID	VUOSI	K K	P V	KUOL	LOUK	OSALLKM	ONNTYYPPI	ONNLUOKKA	TIE	AOSA	ETAISYYS	OSOITE
168700	2007	10	27	0	0	1	82	YKSITTÄISONNETTOMUUS	11345	1	7367	LEPSÄMÄNTIE
167696	2007	11	2	0	0	2	90	PEURAONNETTOMUUS	11439	2	3050	KEIKKUMÄENTIE 229
168776	2007	11	2	0	0	2	90	PEURAONNETTOMUUS	132	4	1900	LOPENTIE
169088	2007	11	2	0	2	2	40	RISTEÄMISONNETTOMUUS	130	6	0	TIE 130
167351	2007	11	3	0	0	2	90	PEURAONNETTOMUUS	45	8	1950	KT 25
167889	2007	11	3	0	2	1	83	YKSITTÄISONNETTOMUUS	132	2	4520	LOPENTIE X HOLMANTIE
169490	2007	11	4	0	0	2	90	PEURAONNETTOMUUS	132	4	1600	LOPENTIE
169083	2007	11	9	0	0	2	53	RISTEÄMISONNETTOMUUS	1311	1	390	HELSINGINTIE KILJAVANTIE X
167435	2007	11	12	0	0	2	30	KÄÄNTYMISONNETTOMUUS	1311	4	0	RAJAMÄENTIE
166936	2007	11	13	0	0	2	90	PEURAONNETTOMUUS	130	4	990	HÄMEENLINNANTIE 138
165477	2007	11	14	0	0	0	0	OHITUSONNETTOMUUS	0	0	0	&NBSP;
169320	2007	11	16	0	0	2	90	PEURAONNETTOMUUS	11345	2	6300	YLILEPSÄMÄNTIE
169519	2007	11	16	0	0	2	90	PEURAONNETTOMUUS	132	4	3000	LOPENTIE
168852	2007	11	16	0	0	2	90	PEURAONNETTOMUUS	132	5	2000	LOPENTIE
167221	2007	11	16	0	0	2	90	PEURAONNETTOMUUS	25	28	400	HANGONVÄYLÄ
167588	2007	11	20	0	0	2	90	PEURAONNETTOMUUS	11345	2	500	YLI-LEPSÄMÄNTIE
168999	2007	11	21	0	0	2	90	PEURAONNETTOMUUS	139	1	1100	PALOJOENTIE
167546	2007	11	22	0	2	2	90	PEURAONNETTOMUUS	132	6	150	LOPENTIE
163904	2007	11	22	0	0	2	96	MUU ONNETTOMUUS	99999	999	99999	LOVELANKUJA 14
167495	2007	11	23	0	0	1	83	YKSITTÄISONNETTOMUUS	1321	1	1860	PERTTULANTIE 542
168827	2007	11	23	0	0	2	90	PEURAONNETTOMUUS	132	2	1200	KLAUKKALANTIE
168408	2007	11	24	0	0	2	90	PEURAONNETTOMUUS	132	6	240	LOPENTIE
169341	2007	11	26	0	0	2	90	PEURAONNETTOMUUS	11355	1	720	HERUSTENTIE

ID	VUOSI	K K	P V	KUOL	LOUK	OSALLKM	ONNTYYPPI	ONNLUOKKA	TIE	AOSA	ETAISYYS	OSOITE
169310	2007	11	26	0	0	1	81	YKSITTÄISONNETTOMUUS	11436	1	1500	KYLÄJOENTIE
167262	2007	11	27	0	0	3	90	PEURAONNETTOMUUS	132	4	500	LOPENTIE
170882	2007	11	27	0	1	2	99	POLKUPYÖRÄONNETTOMUUS	99999	999	99999	AIRIONTIE X ALLANINKUJA
167825	2007	11	28	0	0	2	90	PEURAONNETTOMUUS	1311	3	0	RAJAMÄENTIE X UUDENKYLÄNTIE
168520	2007	11	30	0	0	2	90	PEURAONNETTOMUUS	1321	3	650	RAALANTIE 309
168959	2007	11	30	0	0	2	90	PEURAONNETTOMUUS	1311	2	3110	RAJAMÄENTIE
168751	2007	12	3	0	1	2	21	KOHTAAMISONNETTOMUUS	11436	1	6810	KYLÄJOENTIE
167275	2007	12	3	0	0	1	94	YKSITTÄISONNETTOMUUS	11299	1	2800	KILJAVANTIE
163577	2007	12	4	0	0	1	96	YKSITTÄISONNETTOMUUS	99999	999	99999	LIIEKEUJA
164315	2007	12	4	0	0	0	59	RISTEÄMISONNETTOMUUS	0	0	0	&NBSP;
167379	2007	12	6	0	0	4	90	PEURAONNETTOMUUS	130	5	1930	HÄMEENLINNANTIE
168742	2007	12	10	0	0	2	90	PEURAONNETTOMUUS	1321	1	4500	PERTTULANTIE
166459	2007	12	11	0	1	2	30	KÄÄNTYMISONNETTOMUUS	99999	999	99999	VÄINÖLÄNTIE 2
167814	2007	12	11	0	0	2	90	PEURAONNETTOMUUS	11433	1	1400	METSÄKYLÄNTIE
166216	2007	12	13	0	0	2	4	MUU ONNETTOMUUS	99999	999	99999	KIRKKOTIE
169331	2007	12	14	0	0	2	90	PEURAONNETTOMUUS	45	8	2230	&NBSP;
167405	2007	12	17	0	0	2	90	PEURAONNETTOMUUS	1311	3	300	&NBSP;
168325	2007	12	18	0	0	2	90	PEURAONNETTOMUUS	11475	1	3800	SIIPPONTIE
168003	2007	12	25	0	0	2	90	PEURAONNETTOMUUS	1311	2	1250	RAJAMÄNETIE
167203	2007	12	27	0	1	1	84	YKSITTÄISONNETTOMUUS	139	1	510	PALOJOENTIE
166969	2007	12	29	0	0	2	90	PEURAONNETTOMUUS	25	28	1650	HANGONVÄYLÄ

ID	VUOSI	K K	P V	KUOL	LOUK	OSALLKM	ONNTYYPPI	ONNLUOKKA	TIE	AOSA	ETAISYYS	OSOITE
205505	2008	1	1	0	2	1	82	YKSITTÄISONNETTOMUUS	3	105	5023	VT 3
205980	2008	1	2	0	0	2	90	PEURAONNETTOMUUS	1311	3	1450	VANHA RAJAMÄENTIEN JA RAJAMÄENTIEN RISTE
204861	2008	1	3	0	0	2	90	PEURAONNETTOMUUS	132	4	3000	LOPENTIE
205743	2008	1	7	0	0	2	90	PEURAONNETTOMUUS	45	10	4000	HÄMEENTIE
205602	2008	1	9	0	0	2	90	PEURAONNETTOMUUS	1311	3	1300	RAJAMÄENTIE
207354	2008	1	10	0	0	2	90	PEURAONNETTOMUUS	25	28	5500	HANGONVÄYLÄ
205747	2008	1	11	0	0	2	90	PEURAONNETTOMUUS	45	8	2250	HÄMEENTIE
205477	2008	1	12	0	0	2	90	PEURAONNETTOMUUS	1321	2	2500	RAALANTIE
206013	2008	1	15	0	0	2	90	PEURAONNETTOMUUS	25	28	780	HANGONVÄYLÄ
205837	2008	1	16	0	0	3	94	MUU ONNETTOMUUS	3	107	1860	VT 3
205277	2008	1	17	0	0	2	40	RISTEÄMISONNETTOMUUS	1321	2	3520	RAALANTIE X SISUTIE
205943	2008	1	21	0	0	2	90	PEURAONNETTOMUUS	1321	3	4100	RAALANTIE X KORVENNIITYNTIE
209543	2008	1	22	0	0	2	40	RISTEÄMISONNETTOMUUS	99999	999	99999	ISOKALLIONTIE X PUISTOTIE
206226	2008	1	23	0	0	1	94	YKSITTÄISONNETTOMUUS	3	105	500	VT 3
205196	2008	1	25	0	1	2	40	RISTEÄMISONNETTOMUUS	1311	1	1671	HELSINGINTIE X OJAKKALANTIE
205915	2008	1	31	0	0	2	90	PEURAONNETTOMUUS	132	6	200	LOPENTIE
207904	2008	2	1	0	0	1	99	YKSITTÄISONNETTOMUUS	99999	999	99999	KIRKKARINTIE 12 VT 3 MYLLYKUKON
206918	2008	2	1	0	0	1	80	YKSITTÄISONNETTOMUUS	3	106	0	RAMPPI
206447	2008	2	1	0	1	2	20	KOHTAAMISONNETTOMUUS	11431	1	2500	METSÄKYLÄNTIE 250
207978	2008	2	2	0	0	2	96	MUU ONNETTOMUUS	99999	999	99999	KIIKKAISTENKUJA 21
206905	2008	2	2	0	1	1	80	YKSITTÄISONNETTOMUUS	3	106	500	VALTATIE 3
207163	2008	2	2	0	0	2	90	PEURAONNETTOMUUS	45	8	200	HÄMEENTIE X TERRISUONTIE
204782	2008	2	2	0	0	2	6	PERÄÄNAJO-ONNETTOMUUS	3	106	500	VALTATIE 3

ID	VUOSI	K K	P V	KUOL	LOUK	OSALLKM	ONNTYYPPI	ONNLUOKKA	TIE	AOSA	ETAISYYS	OSOITE
205427	2008	2	5	0	1	2	5	OHITUSONNETTOMUUS	130	4	4850	HÄMEENLINNANTIE (TIE NRO 130).
206089	2008	2	6	0	1	2	53	MOPEDIONNETTOMUUS	11423	1	1360	KIRKKOTIE, OJANIITUNTIENTEN RISTEYS
207137	2008	2	8	0	0	1	84	YKSITTÄISONNETTOMUUS	11435	1	900	OJAKKALANTIE
206553	2008	2	9	0	0	1	80	YKSITTÄISONNETTOMUUS	3	105	6400	HÄMEENLINNANVÄYLÄ
205152	2008	2	10	0	0	2	90	PEURAONNETTOMUUS	132	2	400	JÄRVIHAANTIE
204963	2008	2	12	0	0	2	90	PEURAONNETTOMUUS	25	31	2480	VT25
207266	2008	2	12	0	0	2	90	PEURAONNETTOMUUS	132	4	2550	LOPENTIE X ISONIITYNTIE
205626	2008	2	13	0	0	1	99	YKSITTÄISONNETTOMUUS	25	28	5700	TIE 25
205324	2008	2	14	0	0	2	21	KOHTAAMISONNETTOMUUS	11427	1	2980	HONGISOJANTIE
210816	2008	2	14	0	0	2	24	KOHTAAMISONNETTOMUUS	99999	999	99999	VIITASTENTIE
206130	2008	2	18	0	0	2	90	PEURAONNETTOMUUS	45	8	3400	TIE 45
206944	2008	2	20	0	0	2	90	HIRVIONNETTOMUUS	132	4	3000	LOPENTIE
205114	2008	2	21	0	0	2	90	PEURAONNETTOMUUS	11419	1	3600	KUONOMÄENTIE
206238	2008	2	21	0	0	1	80	YKSITTÄISONNETTOMUUS	11302	1	1500	KORVENTIE
204813	2008	2	22	0	0	1	89	YKSITTÄISONNETTOMUUS	11302	1	2800	KORVENTIE
206565	2008	2	22	0	2	2	40	RISTEÄMISONNETTOMUUS	1311	1	1671	HELSINGINTIE
205474	2008	2	26	0	0	2	90	PEURAONNETTOMUUS	1321	1	200	PERTTULANTIE
205039	2008	3	2	0	0	2	90	PEURAONNETTOMUUS	45	8	2100	HÄMEENTIE
206823	2008	3	2	0	0	2	90	PEURAONNETTOMUUS	45	8	1640	HÄMEENTIE
207457	2008	3	4	0	0	2	14	MUU ONNETTOMUUS	1311	1	2350	HELSINGINTIE X PUNAMULLANTIE
206747	2008	3	10	0	0	2	90	PEURAONNETTOMUUS	132	5	2000	LOPENTIE
205831	2008	3	11	0	0	2	90	PEURAONNETTOMUUS	25	29	500	TIE 25
205143	2008	3	12	0	0	2	90	PEURAONNETTOMUUS	11436	1	3920	KYLÄJOENTIE 392

ID	VUOSI	K K	P V	KUOL	LOUK	OSALLKM	ONNTYYPPI	ONNLUOKKA	TIE	AOSA	ETAISYYS	OSOITE
204389	2008	3	13	0	0	1	84	YKSITTÄISONNETTOMUUS	99999	999	99999	SAHANMÄENTIE
206575	2008	3	19	0	4	2	0	OHITUSONNETTOMUUS	3	104	4200	VT 3
209510	2008	3	20	0	0	2	96	MUU ONNETTOMUUS	99999	999	99999	KILJAVANTIE 3
209125	2008	3	20	0	0	2	96	MUU ONNETTOMUUS	99999	999	99999	LEPSÄMÄNTIE 2
205470	2008	3	21	0	0	2	90	PEURAONNETTOMUUS	1321	1	2000	PERTTULANTIE
210157	2008	3	21	0	0	1	84	YKSITTÄISONNETTOMUUS	99999	999	99999	PERÄKORVENTIE
205846	2008	3	23	0	1	1	80	YKSITTÄISONNETTOMUUS	3	106	0	VALTATIE 3
207314	2008	3	26	0	0	1	84	YKSITTÄISONNETTOMUUS	1322	3	5820	NUMMENPÄÄNTIE, MIKKOLANMÄKI
204899	2008	3	31	0	1	1	83	YKSITTÄISONNETTOMUUS	1378	1	300	TIE 1378
206214	2008	4	5	0	3	2	20	KOHTAAMISONNETTOMUUS	45	9	50	HÄMEENTIE X VANHA HÄMEENTIE
209953	2008	4	6	0	2	1	81	YKSITTÄISONNETTOMUUS	99999	999	99999	ISOKALLIONTIE 3
207384	2008	4	8	0	0	1	80	YKSITTÄISONNETTOMUUS	11480	1	1300	HYNNÄNKORVENTIE
205043	2008	4	18	0	0	2	90	PEURAONNETTOMUUS	130	4	6800	HÄMEENLINNANTIE
204816	2008	4	20	0	1	1	84	YKSITTÄISONNETTOMUUS	11476	1	950	LEPOMÄENTIE 93
207402	2008	4	22	0	0	1	93	YKSITTÄISONNETTOMUUS	132	2	570	KLAUKKALANTIE
206239	2008	4	29	0	1	1	84	YKSITTÄISONNETTOMUUS	11476	1	960	LEPOMÄENTIE
205405	2008	4	30	0	0	2	90	PEURAONNETTOMUUS	139	1	1000	PALOJOENTIE HYVINKÄÄNTIE 280
206746	2008	5	1	0	0	2	90	PEURAONNETTOMUUS	25	31	1300	KOHDALLA
204979	2008	5	4	0	0	2	4	MOPEDIONNETTOMUUS	132	2	540	&nbsp;
207840	2008	5	6	0	0	2	42	POLKUPYÖRÄONNETTOMUUS	99999	999	99999	KESKUSTIE 2
205328	2008	5	7	0	0	2	90	PEURAONNETTOMUUS	25	31	1400	TIE 25
205445	2008	5	7	0	1	2	90	PEURAONNETTOMUUS	130	3	4100	TIE 130
204850	2008	5	7	0	0	2	90	PEURAONNETTOMUUS	1311	1	500	HELSINGINTIE



ID	VUOSI	K K	P V	KUOL	LOUK	OSALLKM	ONNTYYPPI	ONNLUOKKA	TIE	AOSA	ETAISYYS	OSOITE
205182	2008	5	8	0	0	2	90	PEURAONNETTOMUUS	130	5	6400	TIE 130
206851	2008	5	9	0	0	2	90	PEURAONNETTOMUUS	130	4	1000	HÄMEENLINNANTIE
205320	2008	5	11	0	1	1	95	YKSITTÄISONNETTOMUUS	11299	1	7270	KILJAVANTIE
205446	2008	5	12	0	0	2	90	PEURAONNETTOMUUS	130	3	4100	HÄMEENLINNANTIE
207229	2008	5	13	0	0	2	90	PEURAONNETTOMUUS	3	106	100	HÄMEENLINNANVÄYLÄ
210230	2008	5	15	0	0	1	99	YKSITTÄISONNETTOMUUS	99999	999	99999	KILJAVANTIE
205395	2008	5	16	0	0	2	90	PEURAONNETTOMUUS	11431	1	2350	METSÄKYLÄNTIE 250
205571	2008	5	17	0	3	2	21	KOHTAAMISONNETTOMUUS	1322	3	2794	NUMMENPÄÄNTIE
205503	2008	5	17	0	0	1	86	YKSITTÄISONNETTOMUUS	1321	1	1569	UOTILAN KOULUTIE
205845	2008	5	18	0	1	2	7	PERÄÄNAJO-ONNETTOMUUS	3	106	5000	HÄMEENLINNANVÄYLÄ
208975	2008	5	18	0	0	1	99	YKSITTÄISONNETTOMUUS	99999	999	99999	SEPPÄLÄNKUJA 3
205662	2008	5	20	0	1	2	40	MOPEDIONNETTOMUUS	132	2	590	KLAUKKALANTIE X ROPAKKOTIE
205314	2008	5	21	0	0	2	52	MOPEDIONNETTOMUUS	132	2	5735	LOPENTIE X HONGISOJANTIE
205112	2008	5	22	0	0	1	83	YKSITTÄISONNETTOMUUS	11421	1	4660	VALKJÄRVENTIE 142
205132	2008	5	22	0	0	2	90	PEURAONNETTOMUUS	11299	1	4303	KILJAVANTIE X KILJAVAAKANTIE
205137	2008	5	24	0	0	2	90	PEURAONNETTOMUUS	3	106	2000	HÄMEENLINNANVÄYLÄ
205036	2008	5	27	0	0	2	90	PEURAONNETTOMUUS	130	5	2000	HÄMEENLINNANTIE, ASPINIITTU
205727	2008	5	28	0	1	2	16	MOPEDIONNETTOMUUS	11345	1	472	LEPSÄMÄNTIE X KISATIE
205641	2008	5	30	0	0	1	82	MOPEDIONNETTOMUUS	11355	1	1672	&NBSP;
207052	2008	5	30	0	0	2	90	PEURAONNETTOMUUS	132	2	5500	KLAUKKALANTIE
207449	2008	6	2	0	0	2	8	PERÄÄNAJO-ONNETTOMUUS	132	1	4355	KLAUKKALANTIE X GUNNARINTIE
207453	2008	6	2	0	0	2	90	PEURAONNETTOMUUS	130	6	1100	HÄMEENLINNANTIE
207077	2008	6	2	0	1	2	53	POLKUPYÖRÄONNETTOMUUS	11439	1	3505	UUDENKYLÄNTIE X METISTÖNTIE

ID	VUOSI	K K	P V	KUOL	LOUK	OSALLKM	ONNTYYPPI	ONNLUOKKA	TIE	AOSA	ETAISYYS	OSOITE
206782	2008	6	5	0	0	2	90	HIRVIONNETTOMUUS	130	4	4590	OJAKKALANTIE X TIE 130
205593	2008	6	5	0	0	2	90	PEURAONNETTOMUUS	25	28	1600	KANTATIE 25
205422	2008	6	10	0	0	2	90	PEURAONNETTOMUUS	130	4	4805	HÄMEENLINNANTIE
210665	2008	6	11	0	0	1	99	YKSITTÄISONNETTOMUUS	99999	999	99999	UOTILAN KOULUTIE
206734	2008	6	18	0	1	1	84	YKSITTÄISONNETTOMUUS	1311	4	1600	RAJAMÄENTIE
205974	2008	6	19	0	0	3	90	PEURAONNETTOMUUS	25	30	1930	TIE 25
206799	2008	6	21	0	0	2	90	PEURAONNETTOMUUS	132	1	2500	KLAUKKALANTIE
206118	2008	6	26	0	0	2	90	PEURAONNETTOMUUS	130	4	6500	TIE 130
205401	2008	6	27	0	0	2	90	HIRVIONNETTOMUUS	130	4	6600	TIE 130
207176	2008	6	28	0	1	1	80	YKSITTÄISONNETTOMUUS	45	10	1500	HÄMEENTIE
206155	2008	6	29	0	0	2	90	PEURAONNETTOMUUS	11345	2	2978	YLI-LEPSÄMÄNTIE 305
210525	2008	7	4	0	1	2	7	MOPEDIONNETTOMUUS	99999	999	99999	PATRUUNANTIE
206308	2008	7	5	0	0	1	82	YKSITTÄISONNETTOMUUS	25	30	1300	HANGONVÄYLÄ
207427	2008	7	5	0	2	1	81	YKSITTÄISONNETTOMUUS	11439	1	2800	UUDENKYLÄNTIE HEIKKILÄNTIE X VENLANTIE
204495	2008	7	6	0	0	1	83	YKSITTÄISONNETTOMUUS	99999	999	99999	
208937	2008	7	7	0	0	1	99	YKSITTÄISONNETTOMUUS	99999	999	99999	MYLLÄRINTIE 8
205040	2008	7	10	0	0	2	7	PERÄÄNAJO-ONNETTOMUUS	139	1	4000	PALOJOENTIE 408
204874	2008	7	10	0	0	2	90	PEURAONNETTOMUUS	139	1	2000	PALOJOENTIE
205048	2008	7	12	0	1	1	80	YKSITTÄISONNETTOMUUS	3	106	6550	HÄMEENLINNANVÄYLÄ
205756	2008	7	14	0	0	2	90	PEURAONNETTOMUUS	130	5	1450	HÄMEENLINNANTIE PERTTULANTIE X HELISINGINTIE
207037	2008	7	18	0	1	2	40	RISTEÄMISONNETTOMUUS	1311	2	0	
205476	2008	7	18	0	2	2	53	RISTEÄMISONNETTOMUUS	11432	1	4360	METSÄKYLÄNTIE 885
205408	2008	7	19	0	0	2	90	HIRVIONNETTOMUUS	45	8	1000	HÄMEENTIE

ID	VUOSI	K K	P V	KUOL	LOUK	OSALLKM	ONNTYYPI	ONNLUOKKA	TIE	AOSA	ETAISYYS	OSOITE
206151	2008	7	23	0	0	2	90	PEURAONNETTOMUUS	130	4	6850	HÄMEENLINNANTIE
207430	2008	7	25	0	0	2	90	PEURAONNETTOMUUS	25	31	2000	HANGONVÄYLÄ
210046	2008	7	25	0	0	1	83	YKSITTÄISONNETTOMUUS	99999	999	99999	KIRKKOTIE
204834	2008	7	26	0	0	2	90	PEURAONNETTOMUUS	132	4	4500	LOPENTIE
205569	2008	7	31	0	1	1	83	YKSITTÄISONNETTOMUUS	1321	3	6000	RAALANTIE
207469	2008	7	31	0	0	2	90	PEURAONNETTOMUUS	132	1	1860	KLAUKKALANTIE X METSÄNKYLÄNTIE
205076	2008	8	2	0	0	2	90	PEURAONNETTOMUUS	45	10	2500	HÄMEENTIE
207027	2008	8	3	0	0	2	90	PEURAONNETTOMUUS	25	28	1600	HANGONVÄYLÄ
206116	2008	8	9	0	0	2	90	PEURAONNETTOMUUS	130	5	2200	TIE 130
205431	2008	8	9	0	0	1	81	YKSITTÄISONNETTOMUUS	45	10	1510	TIE 45
209714	2008	8	12	0	1	1	60	MOPEDIONNETTOMUUS	99999	999	99999	HAVUMÄENTIE X HAVURINNE
207474	2008	8	18	0	2	3	40	RISTEÄMISONNETTOMUUS	1311	1	2325	HELSINGINTIE X IHANTOLANTIE X PUNAMULLAN
207510	2008	8	19	0	0	3	90	HIRVIONNETTOMUUS	1311	2	3500	RAJAMÄENTIE
209107	2008	8	22	0	0	2	96	MUU ONNETTOMUUS	99999	999	99999	KESKIVARI 4
206512	2008	8	23	0	0	1	80	YKSITTÄISONNETTOMUUS	11483	1	3940	NUMMENNIIITYNTIE 121
211033	2008	8	27	0	1	1	42	POLKUPYÖRÄONNETTOMUUS	99999	999	99999	YRITTÄJÄNTIE
207948	2008	9	1	0	0	2	96	MUU ONNETTOMUUS	99999	999	99999	KILJAVANTIE 3
207113	2008	9	14	0	0	2	21	KOHTAAMISONNETTOMUUS	11435	1	1400	OJAKKALANTIE
206079	2008	9	16	0	0	2	90	PEURAONNETTOMUUS	11345	1	1220	LEPSÄMÄNTIE
206922	2008	9	19	0	0	2	53	RISTEÄMISONNETTOMUUS	1311	1	391	HELSINGINTIE X ILVESVUORENKATU
204926	2008	9	19	0	0	2	90	PEURAONNETTOMUUS	25	28	3000	HANGONVÄYLÄ
205226	2008	9	19	0	0	2	90	HIRVIONNETTOMUUS	1322	3	4300	NUMMPENPÄÄNTIE

ID	VUOSI	K K	P V	KUOL	LOUK	OSALLKM	ONNTYYPPI	ONNLUOKKA	TIE	AOSA	ETAISYYS	OSOITE
207135	2008	9	22	0	1	2	41	POLKUPYÖRÄONNETTOMUUS	132	1	4355	KAUKKALANTIE X KUONOMÄENTIE
207080	2008	9	22	0	0	2	90	PEURAONNETTOMUUS	25	31	1900	HANGONVÄYLÄ X HYVÄMÄENTIE
208039	2008	9	23	0	0	2	96	MUU ONNETTOMUUS	99999	999	99999	KOTORANNANTIE 49 KILJAVANOPISTO
207470	2008	9	24	0	1	2	15	MOPEDIONNETTOMUUS	132	1	3899	KLAUKKALANTIE
207298	2008	9	27	0	0	2	90	PEURAONNETTOMUUS	1324	2	1440	LAHNUKSENTIE
206314	2008	9	29	0	1	2	90	HIRVIONNETTOMUUS	25	30	700	HANGONVÄYLÄ
208246	2008	9	29	0	0	2	96	MUU ONNETTOMUUS	99999	999	99999	IHANTOLANTIE 5
206421	2008	9	30	0	0	2	90	PEURAONNETTOMUUS	11423	1	3070	KIRKKOTIE X NUMMELANTIE
205279	2008	10	3	0	1	2	40	RISTEÄMISONNETTOMUUS	1321	2	3520	RAALANTIE X TIE 130
207422	2008	10	3	0	0	1	84	YKSITTÄISONNETTOMUUS	132	2	3770	KLAUKKALANTIE LOPENTIE X
205294	2008	10	6	0	0	2	90	PEURAONNETTOMUUS	132	2	5190	AITTAKALLIONTIE
205769	2008	10	6	0	0	2	90	HIRVIONNETTOMUUS	45	8	3320	HÄMEENTIE
207489	2008	10	7	0	0	3	29	KOHTAAMISONNETTOMUUS	45	8	810	HÄMEENTIE 108
205645	2008	10	9	0	1	2	53	RISTEÄMISONNETTOMUUS	25	31	1838	HANGONVÄYLÄ X HYVÄMÄENTIE
204847	2008	10	10	0	0	2	90	PEURAONNETTOMUUS	132	4	1560	LOPENTIE X KURRINKAARI
205674	2008	10	13	0	0	2	90	PEURAONNETTOMUUS	25	31	1800	TIE 25
205144	2008	10	14	0	0	2	90	PEURAONNETTOMUUS	1321	1	3495	PERTTULANTIE X UUDENPELLONTIE
206712	2008	10	14	0	0	2	90	PEURAONNETTOMUUS	25	31	1800	HANGONVÄYLÄ PERTTULANTIE X
205491	2008	10	14	0	0	2	90	HIRVIONNETTOMUUS	1321	1	5750	PUNAMULLANTIE
210244	2008	10	15	0	3	1	84	YKSITTÄISONNETTOMUUS	99999	999	99999	KIRKKOTIE
207442	2008	10	17	0	0	2	90	PEURAONNETTOMUUS	132	2	5300	LOPENTIE
205463	2008	10	18	0	0	2	90	PEURAONNETTOMUUS	11421	1	4332	VALKJÄRVENTIE 176
205793	2008	10	20	0	0	2	90	PEURAONNETTOMUUS	130	3	3700	HÄMEENLINNANTIE

ID	VUOSI	K K	P V	KUOL	LOUK	OSALLKM	ONNTYYPPI	ONNLUOKKA	TIE	AOSA	ETAISYYS	OSOITE
206697	2008	10	21	0	0	2	90	PEURAONNETTOMUUS	1311	2	3000	RAJAMÄENTIE
204791	2008	10	21	0	0	2	90	PEURAONNETTOMUUS	1321	1	1300	PERTTULANTIE
205608	2008	10	22	0	0	2	90	PEURAONNETTOMUUS	25	28	3000	HANGONVÄYLÄ
205824	2008	10	23	0	0	2	30	KÄÄNTYMISONNETTOMUUS	1321	1	2766	PERTTULANTIE X RAIVANTIE
206559	2008	10	24	0	0	1	81	YKSITTÄISONNETTOMUUS	3	105	3800	HÄMEENLINNAN MOOTTORITIE
206536	2008	10	24	0	0	2	90	PEURAONNETTOMUUS	1321	1	100	PERTTULANTIE
205384	2008	10	28	0	0	2	90	PEURAONNETTOMUUS	11345	1	1000	LEPSÄMÄNTIE
209986	2008	10	28	0	0	1	86	YKSITTÄISONNETTOMUUS	99999	999	99999	PAUNINTIE X PELTOLANTIE
207520	2008	10	29	0	0	3	8	PERÄÄNAJO-ONNETTOMUUS	45	8	2597	TIE 45
205628	2008	10	29	0	0	2	90	PEURAONNETTOMUUS	11480	1	4200	HYNNÄNKORVENTIE
207162	2008	11	1	0	0	2	90	PEURAONNETTOMUUS	45	8	200	HÄMEENTIE
210887	2008	11	2	0	1	1	80	YKSITTÄISONNETTOMUUS	11299	999	99999	KILJAVANTIE
205088	2008	11	5	0	0	2	90	PEURAONNETTOMUUS	130	3	3500	TIE 130
205071	2008	11	9	0	0	2	90	PEURAONNETTOMUUS	139	1	3420	PALOJOENTIE
207435	2008	11	9	0	0	2	90	PEURAONNETTOMUUS	132	5	200	LOPENTIE
206139	2008	11	9	0	0	2	90	PEURAONNETTOMUUS	45	8	0	HÄMEENTIE X TERRISUONTIE
206809	2008	11	11	0	0	2	90	PEURAONNETTOMUUS	45	8	2460	VANHA HÄMEENTIE
207385	2008	11	11	0	0	2	90	PEURAONNETTOMUUS	1311	2	1320	RAJAMÄENTIE X MUTAANMÄENTIE
204810	2008	11	11	0	0	2	90	PEURAONNETTOMUUS	11345	1	3550	LEPSÄMÄNTIE 359
206254	2008	11	12	0	0	2	90	PEURAONNETTOMUUS	132	4	3400	TIE 132, LÄHELLÄ PURONRINNE 2 KIINTEISTÖ
204854	2008	11	13	0	0	2	90	PEURAONNETTOMUUS	130	5	6600	TIE 130 NUMMENNIITTY
205495	2008	11	13	0	1	1	81	YKSITTÄISONNETTOMUUS	3	106	3169	TIE 3, ETELÄN KAISTAT, RAALANTIEN KOHTA

ID	VUOSI	K K	P V	KUOL	LOUK	OSALLKM	ONNTYYPPI	ONNLUOKKA	TIE	AOSA	ETAISYYS	OSOITE
207255	2008	11	13	0	0	2	90	PEURAONNETTOMUUS	132	4	3600	LOPENTIE
209199	2008	11	13	0	0	1	96	YKSITTÄISONNETTOMUUS	99999	999	99999	KYLÄNPÄÄNKAARI 12
205322	2008	11	16	0	0	2	90	PEURAONNETTOMUUS	132	2	4500	KLAUKKALANTIE 134
204596	2008	11	16	0	0	1	90	YKSITTÄISONNETTOMUUS	99999	999	99999	TIIRANRANNANTIE
205019	2008	11	17	0	0	2	90	PEURAONNETTOMUUS	11435	1	1950	OJAKKALANTIE 69
206221	2008	11	17	0	0	2	90	PEURAONNETTOMUUS	11455	2	6100	RIIPILÄNTIE
206991	2008	11	17	0	0	2	90	PEURAONNETTOMUUS	1324	2	200	LAHNUKSENTIE
207486	2008	11	18	0	0	2	90	PEURAONNETTOMUUS	130	6	2300	HÄMEENLINNANTIE
210955	2008	11	19	0	0	2	90	PEURAONNETTOMUUS	99999	999	99999	UOTILANTIE
204792	2008	11	19	0	0	2	90	PEURAONNETTOMUUS	1321	1	5100	PERTTULANTIE
206456	2008	11	19	0	0	2	90	PEURAONNETTOMUUS	11431	1	3500	METSÄKYLÄNTIE
206535	2008	11	19	0	0	2	90	PEURAONNETTOMUUS	1321	1	5400	PERTTULANTIE
204877	2008	11	21	0	0	2	90	PEURAONNETTOMUUS	1322	3	6200	NUMMENPÄÄNTIE X TUHKURINRINNE
206080	2008	11	23	0	0	2	21	KOHTAAMISONNETTOMUUS	11423	1	800	KIRKKOTIE X UITTOTIE
205933	2008	11	23	0	0	1	84	YKSITTÄISONNETTOMUUS	139	1	1450	PALOJOENTIE
206340	2008	11	24	0	0	2	90	PEURAONNETTOMUUS	1311	2	1200	RAJAMÄENTIE
206720	2008	11	25	0	0	2	90	PEURAONNETTOMUUS	132	2	4900	KLAUKKALANTIE
205336	2008	11	26	0	0	2	90	PEURAONNETTOMUUS	25	31	1500	HANGONVÄYLÄ
204812	2008	11	28	0	0	2	90	MUU ELÄINONNETTOMUUS	1321	1	4570	&NBSP;
209792	2008	11	29	0	0	1	99	YKSITTÄISONNETTOMUUS	99999	999	99999	ILVESVUORENKATU 2
209582	2008	12	2	0	2	2	53	MOPEDIONNETTOMUUS	99999	999	99999	VIIRINTIE 3
205820	2008	12	3	0	0	2	90	PEURAONNETTOMUUS	11419	1	1276	KUONOMÄENTIE
205759	2008	12	10	0	0	1	81	YKSITTÄISONNETTOMUUS	11505	1	6310	NUKARI, VANHA HÄMEENTIE

ID	VUOSI	K K	P V	KUOL	LOUK	OSALLKM	ONNTYYPPI	ONNLUOKKA	TIE	AOSA	ETAISYYS	OSOITE
205856	2008	12	10	0	0	2	91	MUU ONNETTOMUUS	3	105	4280	VALTATIE 3
206069	2008	12	10	0	0	2	21	KOHTAAMISONNETTOMUUS	11427	1	3000	HONGISOJANTIE
205675	2008	12	11	0	0	3	90	PEURAONNETTOMUUS	132	2	5600	LOPENTIE
206172	2008	12	11	0	3	3	40	RISTEÄMISONNETTOMUUS	130	4	0	HÄMEENLINNANTIE X METSÄKYLÄNTIE
205991	2008	12	12	0	0	2	90	PEURAONNETTOMUUS	11355	1	4060	HERUSTENTIE
207038	2008	12	12	0	0	2	90	PEURAONNETTOMUUS	1311	2	1370	RAJAMÄENTIE
206369	2008	12	13	0	0	2	90	HIRVIONNETTOMUUS	25	31	2680	HANGONVÄYLÄ
206056	2008	12	13	0	0	2	90	PEURAONNETTOMUUS	132	2	5290	LOPENTIE
208328	2008	12	15	0	1	2	30	MOPEDIONNETTOMUUS	99999	999	99999	VIIRINTIE 3
207235	2008	12	17	0	1	2	7	PERÄÄNAJO-ONNETTOMUUS	3	107	300	VT3 ROOSAN KOHDALLA
206780	2008	12	17	0	1	2	53	MOPEDIONNETTOMUUS	132	1	3395	KLAUKKALANTIE X MYLLYTIE
206387	2008	12	20	0	0	2	90	PEURAONNETTOMUUS	25	31	300	TIE 25
206365	2008	12	20	0	0	2	90	PEURAONNETTOMUUS	132	2	4980	KLAUKKALANTIE
205579	2008	12	20	0	0	2	90	PEURAONNETTOMUUS	1321	3	2800	RAALANTIE
206822	2008	12	23	0	0	2	21	KOHTAAMISONNETTOMUUS	130	4	6310	TIE 130
205159	2008	12	29	0	0	2	99	MUU ONNETTOMUUS	3	104	4500	VT 3
210877	2008	12	31	1	0	1	71	YKSITTÄISONNETTOMUUS	99999	999	99999	PUNAMULLANTIE

ID	VUOSI	K K	P V	KUOL	LOUK	OSALLKM	ONNTYYPPI	ONNLUOKKA	TIE	AOSA	ETAISYYS	OSOITE
236527	2009	1	3	0	0	1	86	YKSITTÄISONNETTOMUUS	25	30	1250	RAJAMÄENTIE
237164	2009	1	3	0	0	2	90	HIRVIONNETTOMUUS	25	30	1102	TIE 25
236961	2009	1	5	0	0	2	90	PEURAONNETTOMUUS	1321	1	3501	PERTTULANTIE
235127	2009	1	6	0	1	1	81	YKSITTÄISONNETTOMUUS	132	6	87	HANGONVÄYLÄ X LOPENTIE
239045	2009	1	6	0	1	1	80	YKSITTÄISONNETTOMUUS	3	105	6294	VT 3
238300	2009	1	7	0	0	2	90	HIRVIONNETTOMUUS	11433	1	4119	JÄRVENTAUSTANTIE
235753	2009	1	8	0	0	2	90	PEURAONNETTOMUUS	132	4	1145	LOEPNTIE 49
235068	2009	1	9	0	0	2	62	JALANKULKIJAONNETTOMUUS	132	1	4795	YLITILANTIE X KLAUKKALANTIE
236116	2009	1	10	0	0	2	90	PEURAONNETTOMUUS	25	31	2146	HANGONVÄYLÄ
240826	2009	1	11	0	1	1	83	YKSITTÄISONNETTOMUUS	0	0	0	SÖRKÄNTIE 4
241325	2009	1	13	0	0	1	96	YKSITTÄISONNETTOMUUS	0	0	0	KAUPPANUMMENTIE 2
238642	2009	1	16	0	0	2	6	PERÄÄNAJO-ONNETTOMUUS	1321	1	3799	PERTTULANTIE
237151	2009	1	18	0	0	2	90	PEURAONNETTOMUUS	132	4	2790	LOPENTIE
241253	2009	1	19	0	0	1	41	YKSITTÄISONNETTOMUUS	0	0	0	KESKUSTIE 2 KELAN PARKKIPAIKKA
238076	2009	1	22	0	0	2	90	PEURAONNETTOMUUS	1321	1	5294	PERTTULANTIE
238740	2009	1	25	0	0	2	90	PEURAONNETTOMUUS	132	5	1624	LOPENTIE
238023	2009	1	26	0	0	2	90	PEURAONNETTOMUUS	45	8	200	HÄMEENTIE
239276	2009	1	27	0	0	2	90	PEURAONNETTOMUUS	45	8	196	HÄMEENTIE
235564	2009	2	3	0	0	2	12	KÄÄNTYMISONNETTOMUUS	132	1	2504	KLAUKKALANTIE
242008	2009	2	4	0	0	2	21	KOHTAAMISONNETTOMUUS	0	0	0	KAURISNIEMENTIE
245455	2009	2	5	0	1	1	89	YKSITTÄISONNETTOMUUS	0	0	0	PINNINTIE
236597	2009	2	6	0	2	1	84	YKSITTÄISONNETTOMUUS	11427	1	4226	HONGISOJANTIE



ID	VUOSI	K K	P V	KUOL	LOUK	OSALLKM	ONNTYYPPI	ONNLUOKKA	TIE	AOSA	ETAISYYS	OSOITE
235756	2009	2	6	0	0	1	80	YKSITTÄISONNETTOMUUS	3	105	5500	VT 3 NURMIJÄRVEN LIITTYMÄN ETELÄPUOLELLA
245991	2009	2	10	0	1	2	21	KOHTAAMISONNETTOMUUS	0	0	0	SUORANNANTIE X SARATIE
235718	2009	2	20	0	0	1	80	YKSITTÄISONNETTOMUUS	130	4	3838	TIE 3
236361	2009	2	21	0	0	2	90	PEURAONNETTOMUUS	130	4	5769	HÄMEENLINNANTIE
239492	2009	2	23	0	0	2	90	PEURAONNETTOMUUS	45	9	605	HÄMEENTIE 124 - 126
238409	2009	2	24	0	0	1	81	YKSITTÄISONNETTOMUUS	3	105	1064	HÄMEENLINNAN VÄYLÄ (VT 3)
237498	2009	2	24	0	0	1	80	YKSITTÄISONNETTOMUUS	3	105	899	HÄMEENLINNANVÄYLÄ
236203	2009	2	27	0	0	2	90	PEURAONNETTOMUUS	11345	2	4699	YLI-LEPSÄMÄNTIE
238384	2009	2	27	0	0	2	90	PEURAONNETTOMUUS	1321	1	5029	PERTTULANTIE
236600	2009	2	28	0	1	1	80	YKSITTÄISONNETTOMUUS	132	2	2559	LOPENTIE
238520	2009	3	2	0	0	3	7	PERÄÄNAJO-ONNETTOMUUS	132	1	4275	KLAUKKALANTIE
235733	2009	3	2	0	1	2	40	RISTEÄMISONNETTOMUUS	11345	1	262	LEPSÄMÄNTIE
236141	2009	3	3	0	0	1	80	YKSITTÄISONNETTOMUUS	45	10	258	HÄMEENTIE
238861	2009	3	3	0	0	3	6	PERÄÄNAJO-ONNETTOMUUS	3	105	861	VT 3 LUHTAANMÄKI
236289	2009	3	7	0	0	1	86	YKSITTÄISONNETTOMUUS	132	2	931	KLAUKKALANTIE X KIRKKOTIE
238926	2009	3	9	0	1	1	89	YKSITTÄISONNETTOMUUS	132	4	596	LOPENTIE 39
238088	2009	3	10	0	1	2	80	MUU ONNETTOMUUS	3	105	6347	VT 3 NURMIJÄRVEN RAMPPI
235257	2009	3	11	0	0	2	90	MUU ELÄINONNETTOMUUS	1321	2	124	RAALANTIE
235241	2009	3	24	0	0	1	82	YKSITTÄISONNETTOMUUS	1321	3	100	RAALANTIE
245926	2009	3	25	1	0	2	43	MUU ONNETTOMUUS	0	0	0	HYVÄMÄENTIE TASORISTEYS
236650	2009	3	29	0	3	1	85	YKSITTÄISONNETTOMUUS	139	1	1345	PALOJOENTIE
240887	2009	4	2	0	0	2	96	MUU ONNETTOMUUS	0	0	0	KAUPPANUMMENTIE 2

ID	VUOSI	K K	P V	KUOL	LOUK	OSALLKM	ONNTYYPPI	ONNLUOKKA	TIE	AOSA	ETAISYYS	OSOITE
235486	2009	4	11	0	0	1	85	YKSITTÄISONNETTOMUUS	11319	2	4452	JOKIPELLONTIE
237892	2009	4	12	0	0	1	84	YKSITTÄISONNETTOMUUS	132	2	2482	KLAUKKALANTIE 82
237938	2009	4	16	0	0	2	90	PEURAONNETTOMUUS	25	31	2397	TIE 25
239242	2009	4	18	0	1	1	80	YKSITTÄISONNETTOMUUS	25	28	200	HANGONVÄYLÄ
239476	2009	4	19	0	2	1	80	YKSITTÄISONNETTOMUUS	1311	2	71	RAJAMÄENTIE
245711	2009	4	20	0	2	2	21	KOHTAAMISONNETTOMUUS	0	0	0	RATASILLANTIE
238049	2009	4	23	0	0	2	90	HIRVIONNETTOMUUS	1324	2	836	LAHNUKSENTIE
238181	2009	4	23	0	0	2	90	PEURAONNETTOMUUS	1311	2	3429	RAJAMÄENTIE
236150	2009	4	23	0	0	2	90	PEURAONNETTOMUUS	1311	3	600	RAJAMÄENTIE
247430	2009	4	24	0	1	2	6	MOPEDIONNETTOMUUS	0	0	0	MYLLÄRINTIE
238891	2009	4	28	0	0	2	90	PEURAONNETTOMUUS	3	106	5999	HÄMEENLINNANVÄYLÄ
239834	2009	4	29	0	1	2	79	JALANKULKIJAONNETTOMUUS	0	0	0	SAMMALKAARI
239828	2009	4	30	0	0	2	96	MUU ONNETTOMUUS	0	0	0	KESKUSTIE, KUNNANTALON PARKKIPAIKKA
237156	2009	4	30	0	0	2	90	PEURAONNETTOMUUS	45	8	2527	HÄMEENTIE (TIE 45)
237922	2009	5	1	0	0	2	90	PEURAONNETTOMUUS	3	105	6831	TIE 3
236196	2009	5	1	0	1	1	93	MOPEDIONNETTOMUUS	132	1	4780	KLAUKKALANTIE
237228	2009	5	4	0	0	2	90	PEURAONNETTOMUUS	1379	1	2051	HÄMEENTIE
238637	2009	5	8	0	0	1	82	YKSITTÄISONNETTOMUUS	11419	1	4500	KUONOMÄENTIE
237535	2009	5	9	0	1	1	85	YKSITTÄISONNETTOMUUS	11427	1	2150	HONGISOJANTIE
239565	2009	5	11	0	0	2	90	PEURAONNETTOMUUS	3	105	1632	HÄMEENLINNANVÄYLÄ
237494	2009	5	12	0	0	2	90	PEURAONNETTOMUUS	1311	2	988	RAJAMÄENTIE
248447	2009	5	12	0	1	2	52	MOPEDIONNETTOMUUS	0	0	0	PUNAMULLANTIE

ID	VUOSI	K K	P V	KUOL	LOUK	OSALLKM	ONNTYYPPI	ONNLUOKKA	TIE	AOSA	ETAISYYS	OSOITE
238461	2009	5	13	0	0	2	90	PEURAONNETTOMUUS	25	31	1468	HANGONVÄYLÄ
238987	2009	5	14	0	0	2	90	PEURAONNETTOMUUS	3	105	4988	VT 3
238880	2009	5	15	0	2	2	9	MUU ONNETTOMUUS	132	4	4896	LOPENTIE X KETUNKOPINTIE
239263	2009	5	18	0	0	2	90	PEURAONNETTOMUUS	130	5	6585	TIE 130
237662	2009	5	19	0	0	2	90	PEURAONNETTOMUUS	139	1	3933	PALOJOENTIE
237144	2009	5	20	0	1	2	13	MOPEDIONNETTOMUUS	132	2	1547	KLAUKKALANTIE X JÄRVIHAANTIE
236812	2009	5	22	0	0	2	90	PEURAONNETTOMUUS	25	30	683	HANGONVÄYLÄ
237251	2009	5	24	0	0	2	90	PEURAONNETTOMUUS	130	5	1336	HÄMEENLINNANTIE
235489	2009	5	24	0	0	2	90	MUU ELÄINONNETTOMUUS	1311	2	3000	RAJAMÄENTIE
237691	2009	5	25	0	0	2	90	PEURAONNETTOMUUS	3	106	3294	HÄMEENLINNANVÄYLÄ
236274	2009	5	25	0	0	1	84	YKSITTÄISONNETTOMUUS	11299	1	4663	KILJAVANTIE
237689	2009	5	26	0	1	2	6	PERÄÄNAJO-ONNETTOMUUS	132	4	476	LOPENTIE
243997	2009	5	28	0	1	2	40	MOPEDIONNETTOMUUS	0	0	0	PARKKIMÄENKUJA 3
237448	2009	5	29	0	0	2	90	PEURAONNETTOMUUS	45	10	2195	HÄMEENTIE
235693	2009	5	29	0	0	2	90	HIRVIONNETTOMUUS	130	3	3136	HÄMEENLINNANTIE
245548	2009	5	29	0	0	1	84	YKSITTÄISONNETTOMUUS	0	0	0	KIRKKOTIE 613
236890	2009	5	29	0	1	1	83	YKSITTÄISONNETTOMUUS	11483	1	1900	NUMMENNIITYNTIE
236295	2009	6	1	0	3	2	12	KÄÄNTYMISONNETTOMUUS	45	9	1604	HÄMEENTIE X NUKARINTIE
239505	2009	6	3	0	1	1	80	YKSITTÄISONNETTOMUUS	132	5	1251	LOPENTIE
238178	2009	6	6	0	0	2	90	HIRVIONNETTOMUUS	3	105	5339	TIE 3
235344	2009	6	6	0	0	2	90	PEURAONNETTOMUUS	25	29	524	TIE 25
238865	2009	6	11	0	0	2	90	PEURAONNETTOMUUS	3	105	5166	VALTATIE 3
238621	2009	6	11	0	1	1	84	YKSITTÄISONNETTOMUUS	11483	1	3956	NUMMENNIITYNTIE 126

ID	VUOSI	K K	P V	KUOL	LOUK	OSALLKM	ONNTYYPPI	ONNLUOKKA	TIE	AOSA	ETAISYYS	OSOITE
238457	2009	6	14	0	1	2	12	KÄÄNTYMISONNETTOMUUS	21309	12	667	SIIPPOONTIE
237935	2009	6	15	0	0	1	80	YKSITTÄISONNETTOMUUS	132	2	3707	KLAUKKALANTIE
238363	2009	6	21	0	0	2	90	PEURAONNETTOMUUS	1311	2	2041	RAJAMÄENTIE
238766	2009	6	22	0	1	2	11	POLKUPYÖRÄONNETTOMUUS	1311	3	2951	URTTILANTIE X RAJAMÄENTIE
246226	2009	6	23	0	0	1	96	YKSITTÄISONNETTOMUUS	0	0	0	SUONRANNANTIE 217
236309	2009	6	24	0	0	1	81	YKSITTÄISONNETTOMUUS	45	9	231	TIE 45
238840	2009	6	25	0	0	2	90	PEURAONNETTOMUUS	1311	2	1998	RAJAMÄENTIE
245692	2009	6	27	0	2	2	90	HIRVIONNETTOMUUS	0	0	0	TIRMUNTIE
243806	2009	7	5	0	0	1	94	YKSITTÄISONNETTOMUUS	0	0	0	KESKUSTIE
239031	2009	7	5	0	1	2	90	PEURAONNETTOMUUS	25	28	1447	TIE 25
239616	2009	7	6	0	0	2	90	PEURAONNETTOMUUS	21833	34	166	HÄMEENLINNANTIE X SIIPPOONTIE
237265	2009	7	11	0	0	2	90	PEURAONNETTOMUUS	132	4	1013	LOPENTIE
239558	2009	7	12	0	2	2	52	MOPEDIONNETTOMUUS	11345	1	3345	LEPSÄMÄNTIE X NUMMITIE
235318	2009	7	16	0	1	1	84	YKSITTÄISONNETTOMUUS	1322	3	4671	NUMMENPÄÄNTIE
238397	2009	7	22	0	0	2	90	PEURAONNETTOMUUS	130	4	6421	HÄMEENLINNANTIE
235290	2009	7	23	0	0	2	90	PEURAONNETTOMUUS	130	4	3031	TIE 130
246241	2009	7	24	0	0	1	84	YKSITTÄISONNETTOMUUS	0	0	0	KIRKKOTIE X KOTIRINTEENTIE
236838	2009	7	25	0	1	2	4	OHITUSONNETTOMUUS	3	105	3898	HÄMEENLINNANVÄYLÄ
235984	2009	7	27	0	0	2	90	HIRVIONNETTOMUUS	132	4	2816	LOPENTIE
247893	2009	7	29	0	0	2	96	MUU ONNETTOMUUS	0	0	0	KIIKKAISTENKUJA 1
235886	2009	7	30	0	1	1	99	MUU ONNETTOMUUS	11302	1	3131	KORVENTIE
235280	2009	8	2	0	0	1	80	YKSITTÄISONNETTOMUUS	1311	3	29	RAJAMÄENTIE
237065	2009	8	3	0	1	1	81	YKSITTÄISONNETTOMUUS	25	31	72	TIE 25

ID	VUOSI	K K	P V	KUOL	LOUK	OSALLKM	ONNTYYPPI	ONNLUOKKA	TIE	AOSA	ETAISYYS	OSOITE
247527	2009	8	7	0	0	0	95	MUU ONNETTOMUUS	0	0	0	IHANTOLANTIE
237416	2009	8	8	1	3	2	20	KOHTAAMISONNETTOMUUS	25	28	4237	TIE 25. HANGONVÄYLÄ
236906	2009	8	11	0	0	2	90	PEURAONNETTOMUUS	3	106	5961	TIE 3
243542	2009	8	13	0	0	1	53	MOPEDIONNETTOMUUS	0	0	0	MAHLAMÄENTIE 1
236752	2009	8	14	0	0	2	90	PEURAONNETTOMUUS	1311	3	251	RAJAMÄENTIE
235977	2009	8	15	0	1	2	6	PERÄÄNAJO-ONNETTOMUUS	45	8	3765	HÄMEENTIE 139
237111	2009	8	15	0	0	1	81	YKSITTÄISONNETTOMUUS	1324	2	2129	LAHNUKSENTIE
239032	2009	8	18	0	0	2	90	HIRVIONNETTOMUUS	130	3	3062	TIE 130
238839	2009	8	19	0	0	2	90	HIRVIONNETTOMUUS	132	4	2891	LOPENTIE
244543	2009	8	23	0	0	1	6	MOPEDIONNETTOMUUS	0	0	0	SEPPÄLÄNTIE 15 B 15 ASUNNOSTA
235957	2009	8	24	0	0	1	86	YKSITTÄISONNETTOMUUS	11299	1	5208	KILJAVANTIE X SÄÄKSJÄRVENTIE
235895	2009	8	25	0	1	2	7	PERÄÄNAJO-ONNETTOMUUS	132	2	2512	KLAUKKALANTIE. LAMMASKUJAN RISTEYS
236113	2009	8	25	0	1	3	8	PERÄÄNAJO-ONNETTOMUUS	132	1	4711	KLAUKKALANTIE 61
235637	2009	8	25	0	0	2	90	HIRVIONNETTOMUUS	130	6	2491	HÄMEENLINNANTIE
236030	2009	8	26	0	1	1	82	YKSITTÄISONNETTOMUUS	11423	1	3214	NUMMELANTIE
236778	2009	8	29	0	0	1	81	MOPEDIONNETTOMUUS	132	1	4773	KLAUKKALANTIE RAJAMÄENTIE X
237959	2009	8	30	0	2	2	6	PERÄÄNAJO-ONNETTOMUUS	1311	4	797	ASTRAKANINTIE
243305	2009	9	3	0	1	1	94	MOPEDIONNETTOMUUS	0	0	0	KLAUKKALANTIE
236969	2009	9	3	0	0	1	80	YKSITTÄISONNETTOMUUS	21309	56	313	HÄMEENLINNANVÄYLÄ VANHA HÄMEENTIE X
236349	2009	9	3	0	1	1	84	YKSITTÄISONNETTOMUUS	1378	1	154	HÄMEENTIE
238370	2009	9	4	0	0	2	90	PEURAONNETTOMUUS	1311	3	524	RAJAMÄENTIE
237014	2009	9	6	0	0	2	90	PEURAONNETTOMUUS	11299	1	6494	KILJAVANTIE
237090	2009	9	7	0	0	2	90	PEURAONNETTOMUUS	132	4	2826	LOPENTIE

ID	VUOSI	K K	P V	KUOL	LOUK	OSALLKM	ONNTYYPPI	ONNLUOKKA	TIE	AOSA	ETAISYYS	OSOITE
236790	2009	9	8	0	0	2	4	OHITUSONNETTOMUUS	11427	1	3361	HONGISOJANTIE/HAAKINM ÄENTIE
239209	2009	9	8	0	0	2	29	KOHTAAMISONNETTOMUUS	11345	2	6192	YLILEPSÄMÄNTIE
237080	2009	9	12	0	0	2	90	HIRVIONNETTOMUUS	130	4	1677	HÄMEENLINNANTIE
244920	2009	9	13	0	0	1	83	YKSITTÄISONNETTOMUUS	0	0	0	MATKUNKUJA
238900	2009	9	13	0	0	2	90	PEURAONNETTOMUUS	25	28	1264	HANGONVÄYLÄ
238291	2009	9	14	0	0	2	90	PEURAONNETTOMUUS	1321	2	2121	RAALANTIE
245742	2009	9	14	0	0	2	96	MUU ONNETTOMUUS	0	0	0	SORVANKAARI 14
236771	2009	9	17	0	1	2	20	POLKUPYÖRÄONNETTOMUUS	11345	1	3911	LEPSÄMÄNTIE X MÄNTYTIE
242068	2009	9	18	0	0	1	83	YKSITTÄISONNETTOMUUS	0	0	0	KIRKKOTIE
237601	2009	9	19	0	0	1	80	YKSITTÄISONNETTOMUUS	1324	2	3130	LAHNUKSENTIE
239274	2009	9	21	0	0	2	90	PEURAONNETTOMUUS	132	2	4970	KLAUKKALANTIE
242577	2009	9	23	0	1	2	30	KÄÄNTYMISONNETTOMUUS	0	0	0	PUNAMULLANTIE X MAHLAMÄENTIE
239334	2009	9	24	0	0	2	90	PEURAONNETTOMUUS	130	4	6740	VANHA HÄMEENLINNANTIE
235472	2009	9	27	0	0	2	50	MOPEDIONNETTOMUUS	11345	1	3641	LINTUPARVENTIE
238658	2009	9	29	0	0	2	90	PEURAONNETTOMUUS	25	28	5038	HANGONVÄYLÄ
235639	2009	9	30	0	1	3	12	KÄÄNTYMISONNETTOMUUS	132	1	2482	KLAUKKALANTIE X KOIVUSILLANTIE
236723	2009	10	2	0	1	1	85	YKSITTÄISONNETTOMUUS	132	4	2587	LOPENTIE X ISOINIITYTIE
243924	2009	10	3	0	0	2	6	PERÄÄNAJO-ONNETTOMUUS	0	0	0	PATRUUNANTIE. ISOKALLIONTIEN RISTEYS
248001	2009	10	5	0	1	1	86	MOPEDIONNETTOMUUS	0	0	0	KUNTOTIE
246210	2009	10	5	0	1	2	11	MOPEDIONNETTOMUUS	0	0	0	KLAUKKALANTIE
235881	2009	10	8	0	0	2	90	PEURAONNETTOMUUS	132	4	1675	LOPENTIE
238442	2009	10	10	0	1	1	84	YKSITTÄISONNETTOMUUS	11432	1	312	METSÄKYLÄNTIE

ID	VUOSI	K K	P V	KUOL	LOUK	OSALLKM	ONNTYYPPI	ONNLUOKKA	TIE	AOSA	ETAISYYS	OSOITE
238292	2009	10	11	0	0	2	90	PEURAONNETTOMUUS	132	2	4958	KLAUKKALANTIE
238775	2009	10	12	0	0	2	19	MOPEDIONNETTOMUUS	1311	1	2353	HELSINGINTIE X PUNAMULLANTIE
238243	2009	10	13	0	0	2	90	HIRVIONNETTOMUUS	1324	2	1237	LAHNUKSENTIE
238336	2009	10	14	0	0	2	90	PEURAONNETTOMUUS	132	4	1805	LOPENTIE
235239	2009	10	14	0	0	2	90	PEURAONNETTOMUUS	1311	2	3507	RAJAMÄENTIE
239291	2009	10	15	0	0	2	90	PEURAONNETTOMUUS	1321	1	4115	PERTTULANTIE
237440	2009	10	15	0	0	2	90	PEURAONNETTOMUUS	1311	2	3710	RAJAMÄENTIE
236138	2009	10	16	0	0	1	84	YKSITTÄISONNETTOMUUS	11505	1	6268	VANHA HÄMEENTIE
236542	2009	10	16	0	1	1	83	YKSITTÄISONNETTOMUUS	11505	1	7564	VANHA HÄMEENTIE
237916	2009	10	16	0	0	2	40	RISTEÄMISONNETTOMUUS	1311	1	1746	HELSINGINTIE X HEIKKILÄNTIE
238362	2009	10	18	0	0	1	80	YKSITTÄISONNETTOMUUS	132	1	2625	KLAUKKALANTIE
238431	2009	10	23	0	0	1	80	YKSITTÄISONNETTOMUUS	1311	1	2303	HELSINGINTIE
235425	2009	10	26	0	0	2	90	PEURAONNETTOMUUS	11345	2	5616	YLI-LEPSÄMÄNTIE 574
239450	2009	10	28	0	1	2	50	RISTEÄMISONNETTOMUUS	1311	1	92	SIIPPOONTIE
235432	2009	10	29	0	0	2	90	PEURAONNETTOMUUS	11345	1	1523	LEPSÄMÄNTIE
236387	2009	10	30	0	0	2	90	PEURAONNETTOMUUS	11339	2	332	TAKKULANTIE
236484	2009	10	31	0	0	2	90	PEURAONNETTOMUUS	45	8	2583	HÄMEENTIE
236564	2009	11	1	0	0	2	90	PEURAONNETTOMUUS	1311	1	934	HELSINGINTIE
244065	2009	11	1	0	0	1	81	YKSITTÄISONNETTOMUUS	0	0	0	PUURATA
237452	2009	11	3	0	0	2	90	PEURAONNETTOMUUS	1311	3	1992	RAJAMÄENTIE X KOIVUMÄENTIE
235894	2009	11	3	0	0	2	90	PEURAONNETTOMUUS	11421	1	4292	VALKJÄRVENTIE
244817	2009	11	6	0	0	2	90	PEURAONNETTOMUUS	0	0	0	LEPSÄMÄNJOENTIE
238507	2009	11	6	0	0	1	84	YKSITTÄISONNETTOMUUS	11431	1	1065	METSÄKYLÄNTIE

ID	VUOSI	K K	P V	KUOL	LOUK	OSALLKM	ONNTYYPPI	ONNLUOKKA	TIE	AOSA	ETAISYYS	OSOITE
242503	2009	11	7	0	0	2	90	PEURAONNETTOMUUS	0	0	0	PIRTTIMÄENTIE
239515	2009	11	7	0	0	1	80	YKSITTÄISONNETTOMUUS	21309	12	189	VT 3. MYLLYKUKON RAMPPI
236440	2009	11	9	0	0	2	90	MUU ELÄINONNETTOMUUS	132	2	5693	LOPENTIE
242011	2009	11	10	0	0	2	6	PERÄÄNAJO-ONNETTOMUUS	0	0	0	ISOSEPPÄLÄNTIE X KUONOMÄENTIE
235252	2009	11	10	0	0	2	90	PEURAONNETTOMUUS	132	5	1710	LOPENTIE
239495	2009	11	12	0	0	2	90	PEURAONNETTOMUUS	11427	1	3599	HONGISOJANTIE 370
238393	2009	11	12	0	0	2	90	PEURAONNETTOMUUS	132	4	1778	LOPENTIE
236212	2009	11	13	0	0	2	90	PEURAONNETTOMUUS	45	10	1633	HÄMEENTIE
236909	2009	11	13	0	0	2	90	PEURAONNETTOMUUS	130	4	6919	HÄMEENLINNANTIE
239480	2009	11	16	0	0	2	90	PEURAONNETTOMUUS	132	4	885	LOPENTIE
237613	2009	11	16	0	0	2	90	PEURAONNETTOMUUS	132	4	1497	LOPENTIE
239694	2009	11	17	0	0	2	90	PEURAONNETTOMUUS	1311	2	2752	RAJAMÄENTIE
238618	2009	11	18	0	0	2	90	PEURAONNETTOMUUS	1311	3	1302	RAJAMÄENTIE
237786	2009	11	19	0	0	2	90	PEURAONNETTOMUUS	3	105	5359	HÄMEENLINNANVÄYLÄ
238174	2009	11	19	0	0	2	90	PEURAONNETTOMUUS	130	4	3924	HÄMEENLINNANTIE
235287	2009	11	20	0	0	2	90	PEURAONNETTOMUUS	45	8	240	HÄMEENTIE
234997	2009	11	23	0	0	2	90	PEURAONNETTOMUUS	132	2	5163	KLAUKKALANTIE
237105	2009	11	26	0	0	2	90	PEURAONNETTOMUUS	11345	1	2998	LEPSÄMÄNTIE
237289	2009	11	26	0	0	2	90	PEURAONNETTOMUUS	1311	1	826	HELSINGINTIE
238563	2009	11	26	0	0	2	90	PEURAONNETTOMUUS	132	2	4437	LOPENTIE
236405	2009	11	26	0	0	2	90	PEURAONNETTOMUUS	1311	1	825	HELSINGINTIE
236232	2009	11	26	0	1	2	53	POLKUPYÖRÄONNETTOMUUS	45	10	1272	NUKARINTIE X HÄMEENTIE
246330	2009	11	27	0	1	2	53	MOPEDIONNETTOMUUS	0	0	0	KAUPPANUMMENTIE



ID	VUOSI	K K	P V	KUOL	LOUK	OSALLKM	ONNTYYPPI	ONNLUOKKA	TIE	AOSA	ETAISYYS	OSOITE
236555	2009	11	30	0	1	2	90	PEURAONNETTOMUUS	1311	2	1951	RAJAMÄENTIE. ALHONNIITTY
244305	2009	11	30	0	0	2	13	MOPEDIONNETTOMUUS	0	0	0	LEPSÄMÄNTIE
235424	2009	12	1	0	0	2	90	PEURAONNETTOMUUS	25	31	1429	HANGONVÄYLÄ
237642	2009	12	1	0	0	2	90	PEURAONNETTOMUUS	25	31	1429	HANGONVÄYLÄ
237465	2009	12	1	0	2	2	52	RISTEÄMISONNETTOMUUS	1403	1	19	HÄMEENTIE X RIDASJÄRVENTIE
237541	2009	12	1	0	0	4	7	PERÄÄNAJO-ONNETTOMUUS	3	106	5475	VALTATIE 3
236884	2009	12	2	0	3	4	12	KÄÄNTYMISONNETTOMUUS	1311	2	4077	RAJAMÄENTIE X KULOMÄENTIE
237768	2009	12	3	0	0	2	90	PEURAONNETTOMUUS	1311	3	530	RAJAMÄENTIE
241656	2009	12	3	0	1	2	79	JALANKULKIJAONNETTOMUUS	0	0	0	VIIRINTIE 9
243951	2009	12	5	0	1	2	71	JALANKULKIJAONNETTOMUUS	0	0	0	TAKAMAANTIE X KOTIRANNANTIE
239208	2009	12	5	0	0	2	4	OHITUSONNETTOMUUS	3	106	5895	HÄMEENLINNANVÄYLÄ HÄMEENTIE X
235338	2009	12	5	0	2	2	30	KÄÄNTYMISONNETTOMUUS	45	10	299	VANTALANTIE
237331	2009	12	6	0	0	1	82	YKSITTÄISONNETTOMUUS	11421	1	2599	VALKJÄRVENTIE X SUONRANNANTIE
247898	2009	12	7	0	0	0	82	MUU ONNETTOMUUS	0	0	0	KIRKKOTIE 759
239428	2009	12	8	0	0	2	90	PEURAONNETTOMUUS	11419	1	5097	KUONOMÄENTIE X LEPOLANTIE
238408	2009	12	8	0	0	2	90	PEURAONNETTOMUUS	11355	1	4222	HERUSTENTIE HÄMEENTIE X
235682	2009	12	9	0	0	2	90	PEURAONNETTOMUUS	45	9	972	KUOPPAMÄENTIE
238267	2009	12	11	0	0	2	90	PEURAONNETTOMUUS	1321	1	4882	PERTTULANTIE
238606	2009	12	11	0	0	2	90	PEURAONNETTOMUUS	45	8	3274	HÄMEENTIE X SORATIE
238781	2009	12	11	0	0	2	90	PEURAONNETTOMUUS	1321	1	1462	PERTTULANTIE
235131	2009	12	12	0	0	2	90	PEURAONNETTOMUUS	45	8	2714	HÄMEENTIE
238129	2009	12	13	0	0	2	90	PEURAONNETTOMUUS	132	2	5213	KLAUKKALANTIE
238424	2009	12	15	0	0	2	90	PEURAONNETTOMUUS	1311	3	367	RAJAMÄENTIE

ID	VUOSI	K K	P V	KUOL	LOUK	OSALLKM	ONNTYYPPI	ONNLUOKKA	TIE	AOSA	ETAISYYS	OSOITE
235548	2009	12	17	0	0	2	90	PEURAONNETTOMUUS	11423	1	3660	NUMMELANTIE
239619	2009	12	17	0	0	2	90	PEURAONNETTOMUUS	45	8	2197	HÄMEENTIE
238722	2009	12	18	0	0	2	7	PERÄÄNAJO-ONNETTOMUUS	3	105	6249	HÄMEENLINNANVÄYLÄ
235567	2009	12	20	0	0	1	80	YKSITTÄISONNETTOMUUS	3	105	1247	TIE 3
243342	2009	12	21	0	0	0	99	MUU ONNETTOMUUS	0	0	0	MYLLYTIE 2
236433	2009	12	21	0	0	2	90	PEURAONNETTOMUUS	45	9	2435	HÄMEENTIE
236531	2009	12	23	0	0	2	91	MUU ONNETTOMUUS	3	106	6611	VT 3
238478	2009	12	24	0	0	2	90	PEURAONNETTOMUUS	45	8	2146	HÄMEENTIE (TIE 45)
236051	2009	12	25	0	0	2	90	PEURAONNETTOMUUS	25	28	5178	TIE 25
238674	2009	12	27	0	0	2	90	HIRVIONNETTOMUUS	25	28	693	TIE 25
239231	2009	12	29	0	0	2	90	PEURAONNETTOMUUS	25	28	1463	HANGONVÄYLÄ
239523	2009	12	29	0	0	2	90	PEURAONNETTOMUUS	25	28	4056	HANGONVÄYLÄ
239367	2009	12	30	0	1	2	90	HIRVIONNETTOMUUS	130	4	6103	HÄMEENLINNANTIE

ID	VUOSI	K K	P V	KUOL	LOUK	OSALLKM	ONNTYYPPI	ONNLUOKKA	TIE	AOSA	ETAISYYS	OSOITE
268393	2010	1	4	0	0	1	80	YKSITTÄISONNETTOMUUS	25	29	768	HANGONVÄYLÄ
288280	2010	1	5	0	0	1	89	YKSITTÄISONNETTOMUUS	3	107	408	VT 3
274733	2010	1	7	0	4	2	8	PERÄÄNAJO-ONNETTOMUUS	3	107	873	HÄMEENLINNANVÄYLÄ KAHVILA ROOSAN KOHTA
280348	2010	1	12	0	0	2	41	POLKUPYÖRÄONNETTOMUUS	1321	2	1103	RAALANTIE
271101	2010	1	13	0	0	4	8	PERÄÄNAJO-ONNETTOMUUS	1311	1	2516	HELSINGINTIE
292205	2010	1	13	0	0	2	90	PEURAONNETTOMUUS	45	8	2336	HÄMEENTIE
281376	2010	1	14	0	0	1	89	YKSITTÄISONNETTOMUUS	3	107	536	VT 3
268788	2010	1	15	0	0	2	40	RISTEÄMISONNETTOMUUS	1311	1	1281	HELSINGINTIE X PEKONTIE
279244	2010	1	18	0	0	2	52	RISTEÄMISONNETTOMUUS	130	4	1315	TIE 130
288180	2010	1	20	0	0	2	40	RISTEÄMISONNETTOMUUS	45	9	21	HÄMEENTIE X VANHA HÄMEENTIE
296563	2010	1	23	0	0	1	81	YKSITTÄISONNETTOMUUS	130	4	2901	HÄMEENLINNANVÄYLÄ
293264	2010	1	25	0	0	1	84	YKSITTÄISONNETTOMUUS	11299	1	487	KILJAVANTIE
287064	2010	1	26	0	0	2	90	HIRVIONNETTOMUUS	11419	1	2464	KUONOMÄENTIE
291668	2010	1	28	0	0	2	6	PERÄÄNAJO-ONNETTOMUUS	25	29	492	HANGONVÄYLÄ
269203	2010	1	29	0	0	2	8	PERÄÄNAJO-ONNETTOMUUS	1311	1	1324	HELSINGINTIE X TEHOTIE
287174	2010	1	30	0	0	2	90	PEURAONNETTOMUUS	11319	2	3807	JOKIPELLONTIE X REUNATIE
289713	2010	2	3	0	0	2	21	KOHTAAMISONNETTOMUUS	0	0	0	RAUHALANTIE
272461	2010	2	3	0	0	2	59	RISTEÄMISONNETTOMUUS	11299	1	3475	KILJAVANTIE X KOTORANNANTIE
287327	2010	2	9	0	0	3	49	RISTEÄMISONNETTOMUUS	0	0	0	KESKUSTIE X PUNAMULLANTIE
292761	2010	2	13	0	0	2	90	PEURAONNETTOMUUS	130	4	5390	HÄMEENLINNANTIE
266528	2010	2	13	0	0	0	83	MUU ONNETTOMUUS	0	0	0	KIRKKOTIE
284335	2010	2	22	0	0	1	86	YKSITTÄISONNETTOMUUS	130	5	233	METSÄKYLÄNTIE X HÄMEENLINNANTIE

ID	VUOSI	K K	P V	KUOL	LOUK	OSALLKM	ONNTYYPPI	ONNLUOKKA	TIE	AOSA	ETAISYYS	OSOITE
268635	2010	2	25	0	0	1	80	YKSITTÄISONNETTOMUUS	11433	1	5308	JÄRVENTAUSTANTIE
277818	2010	2	26	0	0	5	89	MUU ONNETTOMUUS	3	105	5163	TIE 3 KAISTAT ETELÄÄN
268616	2010	2	28	0	0	1	81	YKSITTÄISONNETTOMUUS	3	105	4139	TIE 3
295351	2010	2	28	0	2	2	53	RISTEÄMISONNETTOMUUS	1311	1	471	SIIPPOONTIE X ILVESVUORENKATU
266728	2010	3	3	0	0	2	90	HIRVIONNETTOMUUS	11423	1	2893	KIRKKOTIE
283077	2010	3	17	0	0	2	90	HIRVIONNETTOMUUS	130	4	3971	HÄMEENLINNANTIE
269674	2010	3	18	0	0	1	80	YKSITTÄISONNETTOMUUS	3	105	6026	TIE 3
293582	2010	3	19	0	0	2	52	RISTEÄMISONNETTOMUUS	0	0	0	TAPIONTIE
284707	2010	3	31	0	0	2	90	PEURAONNETTOMUUS	25	28	0	TIE 25
292608	2010	3	31	0	0	1	80	YKSITTÄISONNETTOMUUS	132	4	4913	LOPENTIE
290372	2010	4	7	0	0	2	90	PEURAONNETTOMUUS	45	8	489	HÄMEENTIE 105
292589	2010	4	9	0	0	2	90	PEURAONNETTOMUUS	11505	1	7868	VANHA HÄMEENTIE
285661	2010	4	10	0	1	2	20	KOHTAAMISONNETTOMUUS	130	5	2519	TIE 130
273806	2010	4	16	0	0	2	90	PEURAONNETTOMUUS	11302	1	2871	KORVENTIE
268398	2010	4	16	0	1	1	83	YKSITTÄISONNETTOMUUS	11427	1	4302	HONGISOJANTIE
265989	2010	4	17	0	1	1	80	YKSITTÄISONNETTOMUUS	132	2	4741	LOPENTIE
288292	2010	4	19	0	2	2	12	KÄÄNTYMISONNETTOMUUS	45	10	1300	HÄMEENTIE X SAUKONTIE
291144	2010	4	20	0	2	5	8	PERÄÄNAJO-ONNETTOMUUS	132	1	4184	KLAUKKALANTIE
280841	2010	4	22	0	0	1	80	YKSITTÄISONNETTOMUUS	130	4	5561	TIE 130
281244	2010	4	23	0	4	1	83	YKSITTÄISONNETTOMUUS	11439	1	852	UUDENKYLÄNTIE
269519	2010	4	23	0	0	1	85	YKSITTÄISONNETTOMUUS	1311	2	679	RAJAMÄENTIE
277843	2010	4	27	0	1	2	84	MOPEDIONNETTOMUUS	0	0	0	SYVÄNOJANTIE
296790	2010	4	27	0	0	2	4	MOPEDIONNETTOMUUS	132	2	939	KLAUKKALANTIE X KIRKKOTIE

ID	VUOSI	K K	P V	KUOL	LOUK	OSALLKM	ONNTYYPPI	ONNLUOKKA	TIE	AOSA	ETAISYYS	OSOITE
291159	2010	4	28	0	1	2	40	RISTEÄMISONNETTOMUUS	1311	1	1759	HELSINGINTIE X HEIKKILÄNTIE
269117	2010	4	30	0	0	2	90	PEURAONNETTOMUUS	132	2	2639	KLAUKKALANTIE KILJAVANTIE X
282415	2010	5	3	0	0	2	40	RISTEÄMISONNETTOMUUS	1311	3	3613	RAJAMÄENTIE
271072	2010	5	5	0	1	3	12	KÄÄNTYMISONNETTOMUUS	132	1	1932	KLAUKKALANTIE
281219	2010	5	10	0	0	2	90	PEURAONNETTOMUUS	11427	1	283	HONGISOJANTIE
289536	2010	5	11	0	0	2	90	PEURAONNETTOMUUS	11419	1	3207	KUONOMÄENTIE
288336	2010	5	12	0	0	2	8	PERÄÄNAJO-ONNETTOMUUS	132	2	1763	TIE 132; KLAUKKALANTIE KUONOMÄENTIE X
288652	2010	5	15	0	1	2	30	KÄÄNTYMISONNETTOMUUS	11419	1	2693	KIILAKIVENTIE PROFESSORINTIE X
286548	2010	5	15	0	2	2	40	MOPEDIONNETTOMUUS	0	0	0	KARSILLANTIE
282841	2010	5	17	0	0	1	81	YKSITTÄISONNETTOMUUS	132	4	4418	LOPENTIE
274736	2010	5	18	0	0	2	90	PEURAONNETTOMUUS	132	2	5204	LOPENTIE
269597	2010	5	19	0	0	2	90	PEURAONNETTOMUUS	3	107	459	HÄMEENLINNAN VÄYLÄ
288189	2010	5	19	0	0	2	96	MUU ONNETTOMUUS	0	0	0	ISOSEPPÄLÄ 14
296201	2010	5	21	0	0	2	90	PEURAONNETTOMUUS	3	106	5673	HÄMEENLINNANVÄYLÄ
289815	2010	5	22	0	1	1	84	YKSITTÄISONNETTOMUUS	1321	2	2796	RAALANTIE
280085	2010	5	24	0	0	1	83	YKSITTÄISONNETTOMUUS	0	0	0	LEIKONTIE YLITILANTIE JA
293119	2010	5	24	0	0	2	31	KÄÄNTYMISONNETTOMUUS	132	1	4796	LOPENTIEN RISTEYS
272245	2010	5	25	0	0	2	90	PEURAONNETTOMUUS	25	27	3882	HANGONVÄYLÄ
266688	2010	5	25	0	0	2	50	RISTEÄMISONNETTOMUUS	0	0	0	ISOSEPPÄLÄ
277043	2010	5	25	0	0	2	90	PEURAONNETTOMUUS	132	2	2369	KLAUKKALANTIE
291870	2010	5	26	0	0	2	90	PEURAONNETTOMUUS	130	6	2960	HÄMEENLINNANTIE KLAUKKALANTIE X
280135	2010	5	27	0	0	2	40	RISTEÄMISONNETTOMUUS	132	1	4350	KUONOMÄENTIE
275192	2010	5	27	0	1	2	7	PERÄÄNAJO-ONNETTOMUUS	130	4	3440	HÄMEENLINNANVÄYLÄ

ID	VUOSI	K K	P V	KUOL	LOUK	OSALLKM	ONNTYYPPI	ONNLUOKKA	TIE	AOSA	ETAISYYS	OSOITE
266637	2010	5	29	0	0	2	90	PEURAONNETTOMUUS	11299	1	6672	KILJAVANTIE
292760	2010	5	30	0	0	2	90	PEURAONNETTOMUUS	130	4	4202	TIE 130
271064	2010	6	4	0	0	2	90	PEURAONNETTOMUUS	1321	1	3947	PERTTULANTIE
278308	2010	6	4	0	0	2	90	PEURAONNETTOMUUS	1311	1	1038	HELSINGINTIE
275624	2010	6	6	0	0	2	90	PEURAONNETTOMUUS	3	105	6432	HÄMEENLINNANVÄYLÄ
285566	2010	6	8	0	1	1	84	YKSITTÄISONNETTOMUUS	11439	2	1395	KEIKKUMÄENTIE
276615	2010	6	10	0	0	2	90	PEURAONNETTOMUUS	3	107	198	MOOTTORITIE NRO 3
265575	2010	6	14	0	0	2	90	PEURAONNETTOMUUS	130	3	2971	TIE 130
281142	2010	6	15	0	0	2	20	KOHTAAMISONNETTOMUUS	1311	3	1142	RAJAMÄENTIE
272258	2010	6	17	0	0	2	90	PEURAONNETTOMUUS	25	31	1648	HANGONVÄYLÄ
282616	2010	6	17	0	1	1	84	YKSITTÄISONNETTOMUUS	11431	1	1468	METSÄKYLÄNTIE
282848	2010	6	18	0	0	2	90	HIRVIONNETTOMUUS	130	5	4124	HÄMEENLINNANTIE
292970	2010	6	18	0	0	2	6	PERÄÄNAJO-ONNETTOMUUS	45	8	2710	HÄMEENTIE X MUUNTAMONTIE
287429	2010	6	22	0	1	2	20	POLKUPYÖRÄONNETTOMUUS	11471	1	1166	KOULUNKULMANTIE 123
274400	2010	6	24	0	0	1	93	YKSITTÄISONNETTOMUUS	11345	1	4543	LEPSÄLÄNTIE X KUONOMÄENTIE
295992	2010	6	25	0	0	2	90	HIRVIONNETTOMUUS	130	4	858	HÄMEENLINNANTIE
272830	2010	6	26	0	0	2	49	RISTEÄMISONNETTOMUUS	130	4	4800	PALOJOENTIE X HÄMEENLINNANTIE (TIE 130)
289575	2010	6	27	0	0	1	85	YKSITTÄISONNETTOMUUS	11353	1	303	PALKKISILLANTIE
276363	2010	6	30	0	0	3	6	PERÄÄNAJO-ONNETTOMUUS	132	1	4241	KLAUKKALANTIE
277553	2010	7	2	0	0	1	81	YKSITTÄISONNETTOMUUS	0	0	0	MÄNTYSALONTIE 10
271832	2010	7	3	0	2	1	82	YKSITTÄISONNETTOMUUS	25	28	4808	HANKO-MÄNTSÄLÄ TIE
292433	2010	7	6	0	2	1	86	MOPEDIONNETTOMUUS	132	2	1496	KLAUKKALANTIE X JÄRVIHAANTIE

ID	VUOSI	K K	P V	KUOL	LOUK	OSALLKM	ONNTYYPPI	ONNLUOKKA	TIE	AOSA	ETAISYYS	OSOITE
280544	2010	7	14	0	0	2	49	RISTEÄMISONNETTOMUUS	130	4	6	HÄMEENLINNANTIE X METSÄKYLÄNTIE
277192	2010	7	16	0	0	1	85	YKSITTÄISONNETTOMUUS	11471	1	1475	KOULUNKULMANTIE
268922	2010	7	16	0	2	1	80	YKSITTÄISONNETTOMUUS	3	107	2270	VT 3
294609	2010	7	17	0	1	2	7	POLKUPYÖRÄONNETTOMUUS	0	0	0	LOPENTIE
265598	2010	7	23	0	0	1	94	YKSITTÄISONNETTOMUUS	0	0	0	PRATIKANKUJA
275944	2010	7	23	0	0	1	83	YKSITTÄISONNETTOMUUS	0	0	0	SAUNATIE X TALMONTIE
294321	2010	7	26	0	0	1	96	YKSITTÄISONNETTOMUUS	0	0	0	JÄRVIHAANTIE 12
294547	2010	7	27	0	0	2	90	PEURAONNETTOMUUS	25	30	536	HANGONVÄYLÄ
277586	2010	7	29	0	1	2	92	MUU ONNETTOMUUS	0	0	0	PALSTATIE
281833	2010	8	2	0	1	1	84	YKSITTÄISONNETTOMUUS	11345	1	847	LEPSÄMÄNTIE
269647	2010	8	2	0	0	2	49	POLKUPYÖRÄONNETTOMUUS	0	0	0	OJANIITUNTIE X KARSILLANTIE
293438	2010	8	3	0	0	1	84	YKSITTÄISONNETTOMUUS	11427	1	3058	HONGISOJANTIE
281442	2010	8	4	0	1	1	82	YKSITTÄISONNETTOMUUS	139	1	3728	PALOJOENTIE
285676	2010	8	11	0	0	2	90	PEURAONNETTOMUUS	3	105	182	VALTATIE 3
289991	2010	8	13	0	0	2	90	PEURAONNETTOMUUS	1311	2	1408	RAJAMÄENTIE. MUTAANMÄENTIEN RISTEYS
273394	2010	8	13	0	0	2	90	HIRVIONNETTOMUUS	130	4	6250	HÄMEENLINNANTIE
293219	2010	8	13	0	2	2	4	OHITUSONNETTOMUUS	25	31	191	VT25
275961	2010	8	13	0	0	1	95	YKSITTÄISONNETTOMUUS	45	9	2591	HÄMEENTIE. RIDASJÄRVENTIEN RISTEYS
279912	2010	8	14	0	1	2	59	MOPEDIONNETTOMUUS	132	2	588	KLAUKKALANTIE
275564	2010	8	16	0	1	2	40	RISTEÄMISONNETTOMUUS	11423	1	1756	KIRKKOTIE X VUORENHALTIJANTIE
265192	2010	8	16	0	0	2	90	HIRVIONNETTOMUUS	132	4	2843	LOPENTIE
276983	2010	8	17	0	0	2	99	MUU ONNETTOMUUS	0	0	0	MYLLÄRINTIE

ID	VUOSI	K K	P V	KUOL	LOUK	OSALLKM	ONNTYYPPI	ONNLUOKKA	TIE	AOSA	ETAISYYS	OSOITE
266635	2010	8	17	0	0	2	90	PEURAONNETTOMUUS	25	28	3188	HANGONVÄYLÄ
288168	2010	8	19	0	1	2	40	RISTEÄMISONNETTOMUUS	0	0	0	ONNELANTIE X KUMPURANTIE
266239	2010	8	19	0	0	2	90	PEURAONNETTOMUUS	1311	2	2585	RAJAMÄENTIE
284201	2010	8	24	0	0	3	49	RISTEÄMISONNETTOMUUS	0	0	0	ILVESTIE X OTSOTIE
265277	2010	8	25	0	0	2	90	HIRVIONNETTOMUUS	1403	1	590	RIDASJÄRVENTIE
296457	2010	8	25	0	0	2	90	PEURAONNETTOMUUS	0	0	0	JÄRVIHAANTIE
293828	2010	8	26	0	0	0	40	RISTEÄMISONNETTOMUUS	0	0	0	PROFESSORINTIE X ANTINTIE
265115	2010	8	27	0	0	1	41	YKSITTÄISONNETTOMUUS	0	0	0	VANHA RAJAMÄENTIE X TENHONKALLIONTIE
274144	2010	8	28	0	0	2	90	PEURAONNETTOMUUS	3	105	5893	TIE 3. MYLLYKUKKO
291260	2010	8	29	0	1	2	8	PERÄÄNAJO-ONNETTOMUUS	132	2	1973	KLAUKKALANTIE/HUVILATI E RISTEYS
264873	2010	8	31	0	0	2	19	KÄÄNTYMISONNETTOMUUS	132	4	1553	LOPENTIE X KURRINKAARI
290463	2010	9	1	0	0	2	99	MUU ONNETTOMUUS	0	0	0	YLIOLLINTIE
266585	2010	9	2	0	0	2	90	PEURAONNETTOMUUS	132	5	886	LOPENTIE
273629	2010	9	9	0	0	2	14	MOPEDIONNETTOMUUS	11345	1	2535	LEPSÄMÄNTIE
289664	2010	9	9	0	0	2	90	HIRVIONNETTOMUUS	45	8	555	HÄMEENTIE 106-110
292792	2010	9	10	0	2	2	21	MOPEDIONNETTOMUUS	0	0	0	LEIKONTIE 66
275157	2010	9	17	0	0	2	96	MUU ONNETTOMUUS	0	0	0	KILJAVANTIE 3. S-MARKET
275810	2010	9	18	0	3	2	4	OHITUSONNETTOMUUS	11427	1	4270	HONGISOJANTIE
285750	2010	9	20	0	0	2	40	RISTEÄMISONNETTOMUUS	11435	1	2706	OJAKKALANTIE X HELSINGINTIE
292615	2010	9	21	0	0	2	90	PEURAONNETTOMUUS	11419	1	939	KUONOMÄENTIE
292902	2010	9	21	0	0	2	7	PERÄÄNAJO-ONNETTOMUUS	3	106	3361	HÄMEENLINNANVÄYLÄ
285001	2010	9	24	0	0	2	21	KOHTAAMISONNETTOMUUS	11431	1	1530	METSÄKYLÄNTIE
269534	2010	9	25	0	1	1	84	YKSITTÄISONNETTOMUUS	45	10	2310	HÄMEENTIE



ID	VUOSI	K K	P V	KUOL	LOUK	OSALLKM	ONNTYYPPI	ONNLUOKKA	TIE	AOSA	ETAISYYS	OSOITE
267638	2010	9	27	0	1	2	79	JALANKULKIJAONNETTOMUUS	0	0	0	LEPSÄMÄNTIE
266717	2010	9	27	0	0	2	49	RISTEÄMISONNETTOMUUS	1403	1	31	HÄMEENTIE. RIDASJÄRVENTIEN RISTEYS
280297	2010	10	3	0	2	1	84	YKSITTÄISONNETTOMUUS	11355	1	810	HERUSTENTIE
281784	2010	10	6	0	1	1	84	YKSITTÄISONNETTOMUUS	11419	1	1062	KUONOMÄENTIE 114
288173	2010	10	6	0	1	2	40	MOPEDIONNETTOMUUS	0	0	0	HELLASPOLKU
279103	2010	10	6	0	1	1	80	YKSITTÄISONNETTOMUUS	11431	1	1453	METSÄKYLÄNTIE
281209	2010	10	7	0	0	2	9	MUU ONNETTOMUUS	11345	1	379	LEPSÄMÄNTIE
266902	2010	10	7	0	0	2	52	RISTEÄMISONNETTOMUUS	1311	1	1281	HELSINGINTIE X TEHOTIE
275145	2010	10	11	0	0	2	90	PEURAONNETTOMUUS	1321	1	5708	PERTTULANTIE
273988	2010	10	11	0	0	2	40	RISTEÄMISONNETTOMUUS	0	0	0	VIIRINTIE
287170	2010	10	14	0	0	2	90	PEURAONNETTOMUUS	11439	1	149	UUDENKYLÄNTIE
266123	2010	10	15	0	0	1	81	YKSITTÄISONNETTOMUUS	3	107	9	VT 3
273032	2010	10	17	0	0	2	90	PEURAONNETTOMUUS	25	31	2632	HANGONVÄYLÄ LOPENTIE X KURINKAARI
267071	2010	10	18	0	0	2	90	PEURAONNETTOMUUS	132	4	1595	E
271026	2010	10	18	0	0	2	41	POLKUPYÖRÄONNETTOMUUS	0	0	0	KESKUSRAITTI X RATAKUJA
281423	2010	10	25	0	0	2	90	PEURAONNETTOMUUS	0	0	0	TAIPALEENTIE
272243	2010	10	25	0	0	2	90	PEURAONNETTOMUUS	139	1	1305	PALOJOENTIE
283158	2010	10	25	0	0	2	90	PEURAONNETTOMUUS	130	5	1675	TIE 130
293852	2010	10	25	0	1	2	90	HIRVIONNETTOMUUS	130	4	2844	HÄMEENLINNANTIE (TIE 130)
275987	2010	10	27	0	0	2	90	PEURAONNETTOMUUS	130	5	138	VANHA HÄMEENLINNANTIE
266667	2010	10	27	0	0	2	6	PERÄÄNAJO-ONNETTOMUUS	132	1	4044	KLUKKALANTIE
264550	2010	10	27	0	0	2	90	PEURAONNETTOMUUS	45	8	4658	HÄMEENTIE

ID	VUOSI	K K	P V	KUOL	LOUK	OSALLKM	ONNTYYPPI	ONNLUOKKA	TIE	AOSA	ETAISYYS	OSOITE
282586	2010	10	30	0	0	2	90	PEURAONNETTOMUUS	25	28	0	HANGONVÄYLÄ
266620	2010	11	9	0	0	2	90	PEURAONNETTOMUUS	11345	2	4355	YLILEPSÄMÄNTIE
277470	2010	11	9	0	0	2	90	PEURAONNETTOMUUS	132	2	5317	LOPENTIE
282016	2010	11	9	0	0	1	84	YKSITTÄISONNETTOMUUS	11476	1	957	LEPOMÄENTIE
293973	2010	11	9	0	0	2	90	PEURAONNETTOMUUS	132	4	3565	LOPENTIE
285146	2010	11	9	0	0	2	90	PEURAONNETTOMUUS	1321	1	4561	PERTTULANTIE
281198	2010	11	9	0	0	2	90	PEURAONNETTOMUUS	130	5	2210	HÄMEENLINNANTIE
280777	2010	11	10	0	0	2	90	PEURAONNETTOMUUS	25	28	0	HANGONVÄYLÄ
295299	2010	11	10	0	0	1	83	YKSITTÄISONNETTOMUUS	11345	2	2197	PELTOLANTIE X YLI- LEPSÄMÄNTIE
272273	2010	11	10	0	0	2	90	PEURAONNETTOMUUS	130	6	989	HÄMEENLINNANTIE
278409	2010	11	11	0	0	2	50	RISTEÄMISONNETTOMUUS	11419	1	0	KUONOMÄENTIE 1
289077	2010	11	11	0	0	2	90	PEURAONNETTOMUUS	132	4	1270	LOPENTIE 51
297059	2010	11	11	0	0	2	96	MUU ONNETTOMUUS	0	0	0	KUNTOLANPOLKU 1
278639	2010	11	12	0	0	2	90	HIRVIONNETTOMUUS	45	8	3353	VT45
289267	2010	11	13	0	0	1	96	YKSITTÄISONNETTOMUUS	0	0	0	SORSANTIE 17
288840	2010	11	15	0	0	1	80	YKSITTÄISONNETTOMUUS	132	2	437	KLAUKKALANTIE
286026	2010	11	15	0	0	2	50	RISTEÄMISONNETTOMUUS	0	0	0	PUNAMULLANTIE X ALEKSIS KIVEN TIE
274652	2010	11	15	0	0	2	90	PEURAONNETTOMUUS	132	4	1379	LOPENTIE
296826	2010	11	18	0	0	2	21	KOHTAAMISONNETTOMUUS	11432	1	292	METSÄKYLÄNTIE
286867	2010	11	18	0	0	2	90	PEURAONNETTOMUUS	130	3	3904	VANHA HÄMEENLINNANTIE
295700	2010	11	18	0	3	2	21	KOHTAAMISONNETTOMUUS	11421	1	4270	VALKJÄRVENTIE
276486	2010	11	19	0	0	2	91	MUU ONNETTOMUUS	0	0	0	SALKOLANTIE
290807	2010	11	19	0	0	2	90	PEURAONNETTOMUUS	1321	1	4397	PERTTULANTIE

ID	VUOSI	K K	P V	KUOL	LOUK	OSALLKM	ONNTYYPPI	ONNLUOKKA	TIE	AOSA	ETAISYYS	OSOITE
264946	2010	11	20	0	0	2	90	PEURAONNETTOMUUS	0	0	0	PERÄMATKUNTIE X VALURINTIE
291433	2010	11	23	0	0	3	90	PEURAONNETTOMUUS	132	2	5186	LOPENTIE X AITTAKALLIONTIE
266669	2010	11	23	0	0	2	90	PEURAONNETTOMUUS	45	8	2549	HÄMEENTIE
284959	2010	11	24	0	0	3	80	MUU ONNETTOMUUS	45	10	2557	HÄMEENTIE
276355	2010	11	24	0	0	3	6	PERÄÄNAJO-ONNETTOMUUS	130	4	3642	HÄMEENLINNANVÄYLÄ
278350	2010	11	26	0	0	2	90	PEURAONNETTOMUUS	1321	1	4733	PERTTULANTIE
278498	2010	11	27	0	0	2	90	PEURAONNETTOMUUS	25	28	2671	TIE 25
284240	2010	11	29	0	0	2	8	PERÄÄNAJO-ONNETTOMUUS	45	10	804	HÄMEENTIE
285948	2010	11	30	0	1	1	82	YKSITTÄISONNETTOMUUS	11345	1	2929	LEPSÄMÄNTIE
284887	2010	12	1	0	0	2	90	PEURAONNETTOMUUS	45	8	3446	HÄMEENTIE
272495	2010	12	1	0	0	2	20	KOHTAAMISONNETTOMUUS	45	8	964	HÄMEENTIE
274439	2010	12	2	0	1	2	79	JALANKULKIJAONNETTOMUUS	0	0	0	RAJAMÄENTIE
283631	2010	12	2	0	0	1	81	YKSITTÄISONNETTOMUUS	3	105	910	HÄMEENLINNANVÄYLÄ
283761	2010	12	4	0	0	1	80	YKSITTÄISONNETTOMUUS	0	0	0	PERÄMATKUNTIE 35
266326	2010	12	4	0	0	2	90	PEURAONNETTOMUUS	0	0	0	TAIPALEENTIE
292692	2010	12	4	0	0	2	90	PEURAONNETTOMUUS	25	29	511	HANGONVÄYLÄ
263884	2010	12	7	0	0	3	90	PEURAONNETTOMUUS	25	28	0	HANGONVÄYLÄ
264237	2010	12	9	0	0	1	96	YKSITTÄISONNETTOMUUS	0	0	0	SAIRAALANTIE 2
279477	2010	12	9	0	0	2	90	PEURAONNETTOMUUS	1321	3	5494	RAALANTIE
278300	2010	12	10	0	1	2	69	JALANKULKIJAONNETTOMUUS	0	0	0	PATRUUNANTIE
279729	2010	12	12	0	0	1	81	YKSITTÄISONNETTOMUUS	1311	3	889	RAJAMÄENTIE 520
276423	2010	12	16	0	0	2	4	OHITUSONNETTOMUUS	3	106	4377	HÄMEENLINNANVÄYLÄ
292842	2010	12	18	0	0	1	81	YKSITTÄISONNETTOMUUS	11475	1	880	SIIPPOONTIE

ID	VUOSI	K K	P V	KUOL	LOUK	OSALLKM	ONNTYYPPI	ONNLUOKKA	TIE	AOSA	ETAISYYS	OSOITE
285528	2010	12	21	0	0	2	50	RISTEÄMISONNETTOMUUS	11296	2	3729	TIE 25 X HAIMOONTIE
282362	2010	12	22	0	1	2	52	RISTEÄMISONNETTOMUUS	1324	2	3697	LAHNUKSENTIE X KLAUKKALANTIE
275610	2010	12	23	0	0	1	80	YKSITTÄISONNETTOMUUS	3	106	1941	HÄMEENLINNANVÄYLÄ
295322	2010	12	26	0	0	2	90	PEURAONNETTOMUUS	45	8	554	HÄMEENTIE
283531	2010	12	26	0	0	2	0	OHITUSONNETTOMUUS	3	106	4092	HÄMEENLINNANVÄYLÄ
291454	2010	12	29	0	0	2	90	PEURAONNETTOMUUS	132	5	2130	LOPENTIE X TIE 25