










RAKENTAMISMAHDOLLISUUKSIEN SIIRROT:
(tilajaotus ajankohdan 01.05.2009 mukainen)

tilalta RN:o	rakentamis- mahdollisuudet kpl	tilalle RN:o
543-406-2-20	3	543-406-8-48
543-406-2-50	2	543-406-10-23
543-406-2-61	1	543-406-2-44
543-406-5-24	3	543-406-8-51
543-406-5-44	1	543-406-5-169
		(1.1.2000 tila 543-406-5-131)
543-406-6-4	1	543-406-9-5
543-406-6-28	1	543-406-7-86
543-406-6-43	1	543-406-7-86
543-406-7-40	1	543-406-5-157
543-406-7-40	1	543-406-5-158
543-406-7-40	1	543-406-5-161
		(1.1.2000 tila 543-406-5-145)
543-406-7-91	1	543-406-5-169
(1.1.2000 tila 543-406-7-16)		(1.1.2000 tila 543-406-5-131)
543-406-8-21	1	543-406-8-51
543-406-8-30	1	543-406-7-86
543-406-9-24	1	543-406-8-51
543-406-9-44	1	543-406-6-23
543-406-9-69	1	543-406-9-5
543-406-9-83	1	543-406-9-5
(1.1.2000 tila 543-406-9-47)		
543-406-11-7	2	543-406-1-368
543-406-11-101	1	543-406-6-23

NURMIJÄRVEN KUNTA
LEPSÄMÄN OSAYLEISKAAVA
25.05.2010

OHJEELLINEN MITOITUSTA HAVAINNOLLISTAVA
KARTTA

-  Tilalta siirretty rakentamismahdollisuus
-  Tilalle siirretty rakentamismahdollisuus
-  Oleva rakennus / voimassa oleva lupa
-  Siirretyn rakentamismahdollisuuden mukainen voimassa oleva lupa
-  Uusi rakentamismahdollisuus
Merkintä ei kuvaa rakentamismahdollisuuden sijaintia, vaan lukumäärää.
-  Tilanraja
-  Mitoitusvyöhykkeen raja
-  Maankäyttömerkinnän raja
-  Tie

1:20 000