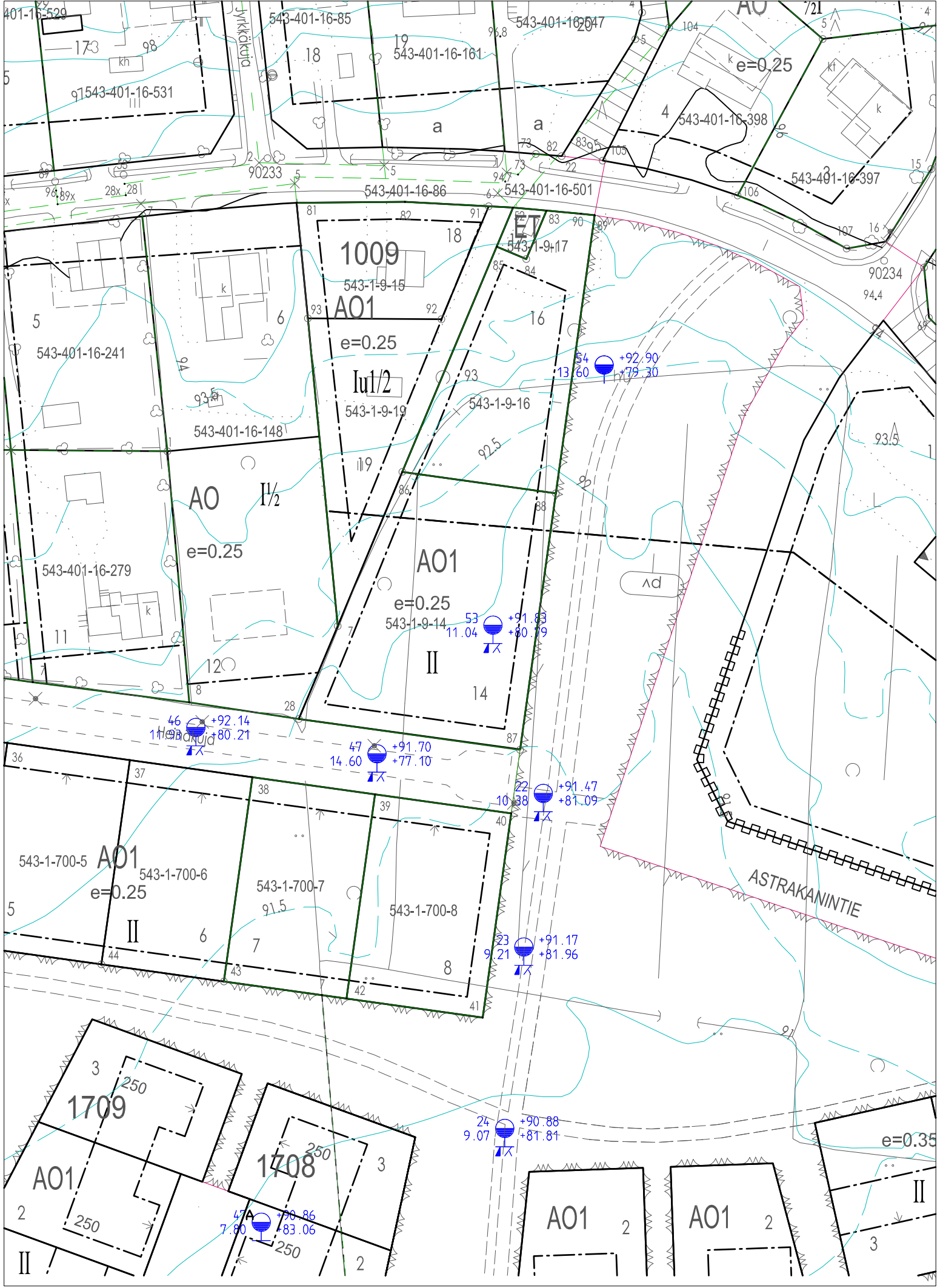
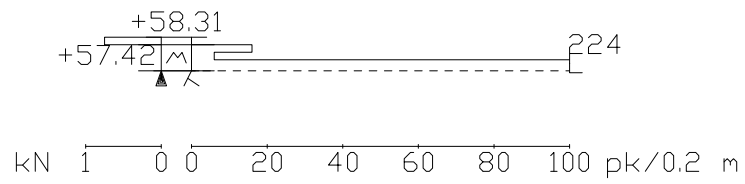


Astrakanintie-Heinäkuja maaperätutkimukset

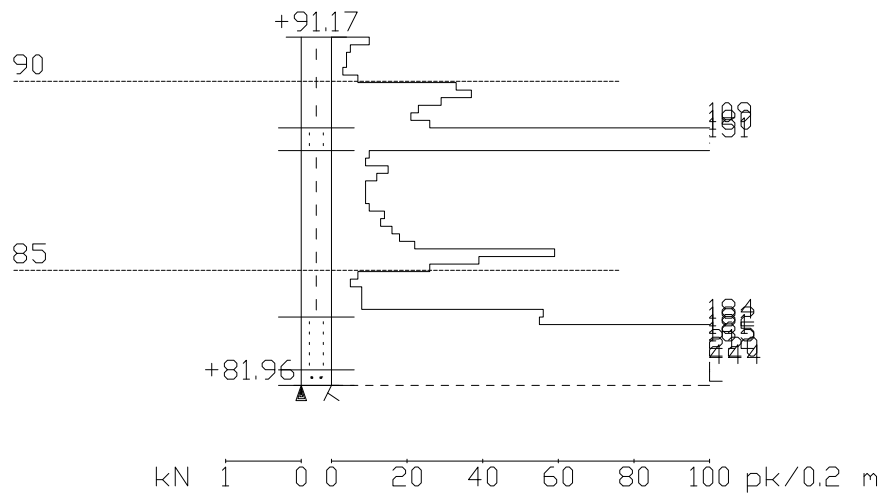
MK 1:1000



Työnumero	Työn nimi		Pisteen nro
10005379	MT132_Klaukkalantie		RF31
Koordinaatisto	X	Y	Z
ETRS-GK25	6697529.441	25485673.178	58.307
Korkeusjärjestelmä	Pohjaveden pinta	Kairauspvm.	Alkukairaus
N2000		13.5.2013	-
Kairaustapa	Päättymistapa		
PA - Painokairaus	Kivi, lohkare tai kallio		
Kairaja	Kairaustaite		

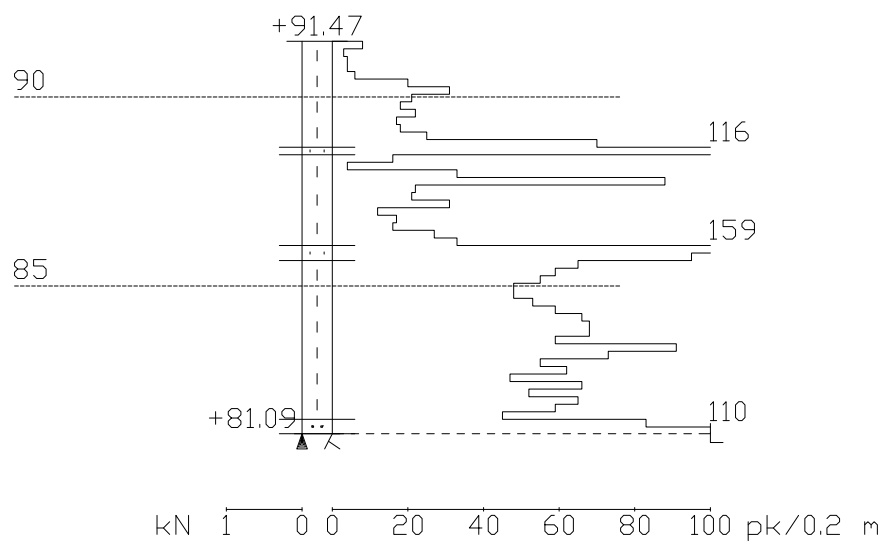


Työnumero	Työn nimi		Pisteen nro
190916	KYLA6		23
Koordinaatisto	X	Y	Z
	6713624.256	25485836.543	91.166
Korkeusjärjestelmä	Pohjaveden pinta	Kairauspvm.	Alkukairaus
		6.10.2016	-
Kairaustapa	Päättymistapa		
PA - Painokairaus	Kivi, lohkare tai kallio		
Kairaaaja	Kairaustaite		
KMM	0		



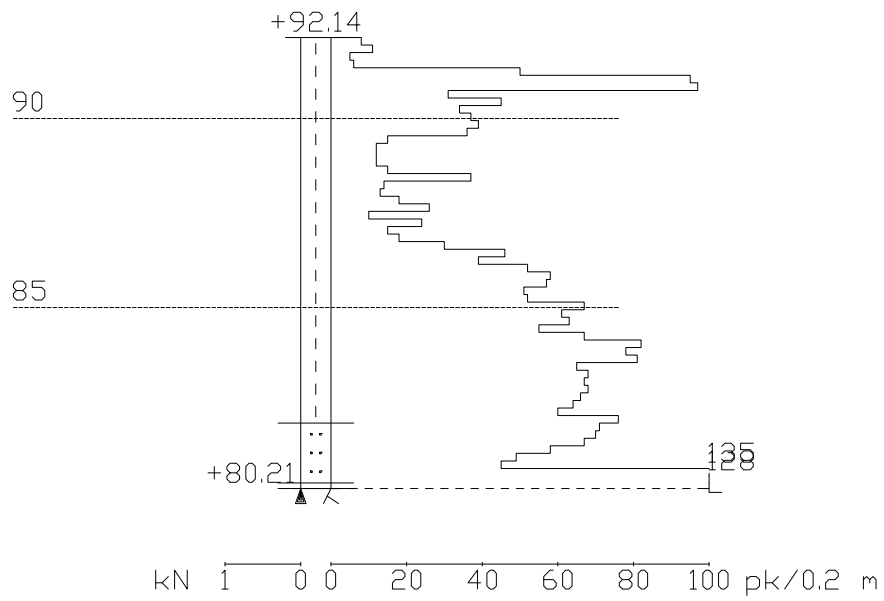
Mittakaava 1:200

Työnumero	Työn nimi		Pisteen nro
190916	KYLA6		22
Koordinaatisto	X	Y	Z
ETRS GK25	6713657.766	25485840.791	91.474
Korkeusjärjestelmä	Pohjaveden pinta	Kairauspvm.	Alkukairaus
N2000		6.10.2016	-
Kairaustapa	Päättymistapa		
PA - Painokairaus	Kivi, lohkare tai kallio		
Kairaaaja	Kairauslaite		
KMM			



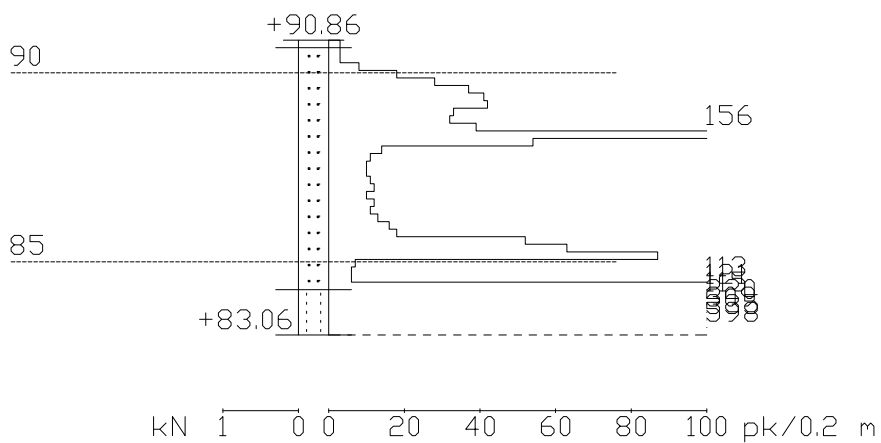
Mittakaava 1:200

Työnumero	Työn nimi		Pisteen nro
190516	KYLA		46
Koordinaatisto	X	Y	Z
ETRS+GK25	6713672.149	25485765.008	92.144
Korkeusjärjestelmä	Pohjaveden pinta	Kairauspvm.	Alkukairaus
N2000		27.5.2015	-
Kairaustapa	Päättymistapa		
PA - Painokairaus	Kivi, lohkare tai kallio		
Kairaaaja	Kairauste		
KMM			

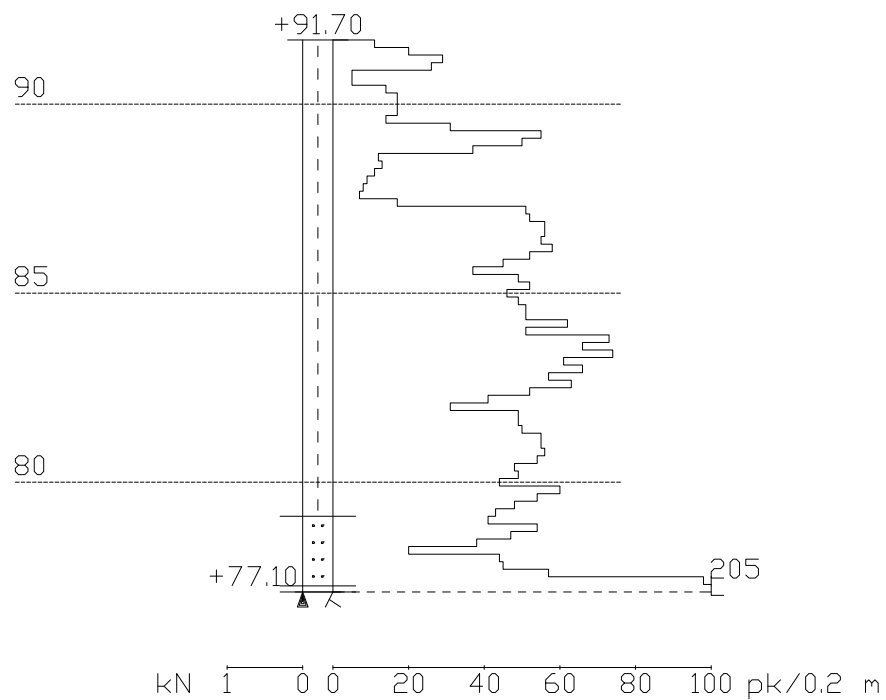


Mittakaava 1:200

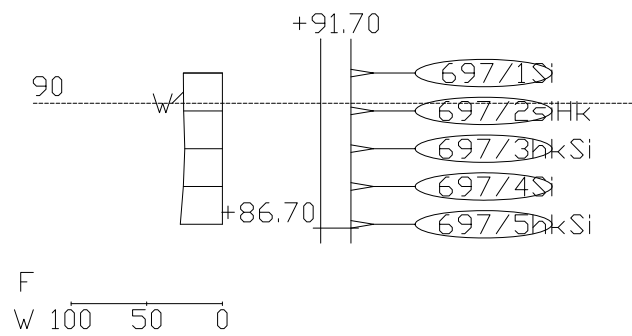
Työnumero	Työn nimi		Pisteen nro
0			47 A
Koordinaatisto	X	Y	Z
	6713564.208	25485779.256	90.864
Korkeusjärjestelmä	Pohjaveden pinta	Kairauspvm.	Alkukairaus
N2000		1.1.2000	-
Kairaustapa	Päätymistapa		
PA - Painokairaus	Tiivis maakerros		
Kairaja	Kairauslaite		



Työnumero	Työn nimi		Pisteen nro
190516	KYLA		47
Koordinaatisto	X	Y	Z
ETRS+GK25	6713666.411	25485804.512	91.697
Korkeusjärjestelmä	Pohjaveden pinta	Kairauspvm.	Alkukairaus
N2000		27.5.2015	-
Kairaustapa	Päätymistapa		
PA - Painokairaus	Kivi, lohkare tai kallio		
Kairaja	Kairaustaite		
KMM			

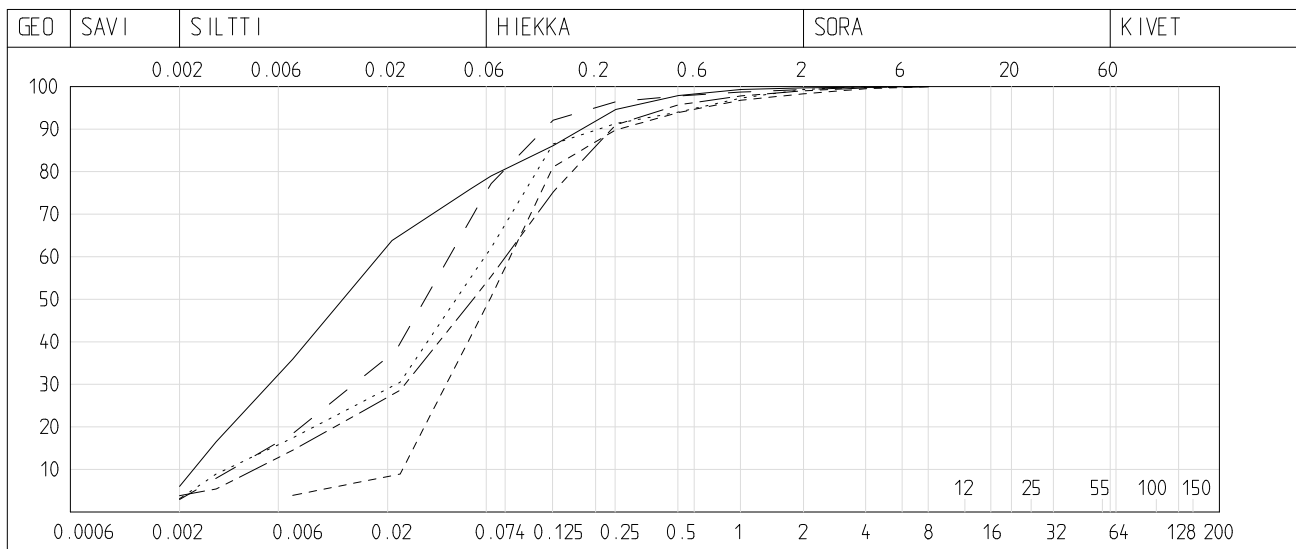


Työnumero	Työn nimi		Pisteen nro
737532	Rajamäki_Kylänpää		47
Koordinaatisto	X	Y	Z
	6713666.411	25485804.512	91.697
Korkeusjärjestelmä	Pohjaveden pinta	Kairauspvm.	Alkukairaus
		1.6.2016	
Kairaustapa	Päättymistapa		
ND - Häiriintynyt näyte	Määräsyvyys		
Kairaja	Kairauslaite		



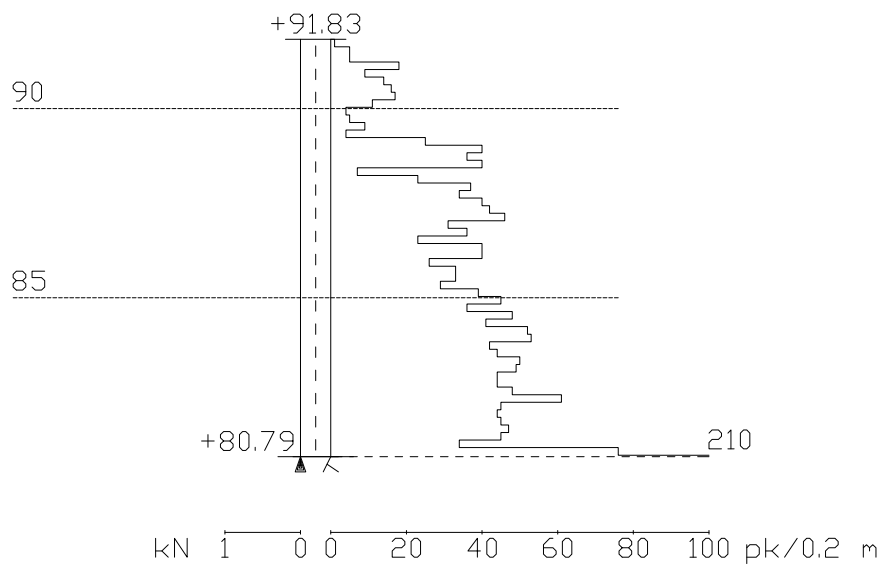
LABORATORION TUTKIMUSSELOSTUS

Karttalehti		Pisteen nimi Rajamäki_Kylänpää		Pisteen nro 47	Työnumero 737532
	X 6713666.411	Y 25485804.512	Z 91.697		
	Arkistonumero	Suunnitelmanumero			
Tilaa ja			Tutkimus		
Näytteen tunnus	a —————	b - - - - -	c - - - - -	d - - - - -	e - - - - -
Laboratorionumero	697/1/N0674286	697/2/N0674287	697/3/N0674288	697/4/N0674289	697/5/N0674290
Paalu					
Syvyys	0.90	1.90	2.90	3.90	4.90
Korkeustaso	90.80	89.80	88.80	87.80	86.80
Ottot aika	1.6.2016	1.6.2016	1.6.2016	1.6.2016	1.6.2016
Irrottiheys: kuiva, märkä					
Kiintotiheys					
Vesipitoisuus %	25.8	25.6	24.9	25.8	27.8
Humus: poltto, NaOH %	1.7				
Routivuus: routimaton, routiva					
Kantavuusluokka					
Kapillaarisuus					
Maalajin nimi	Si	siHk	hkSi	Si	hkSi



Lausunto

Työnumero	Työn nimi		Pisteen nro
130813	UUSI		53
Koordinaatisto	X	Y	Z
ETRS-GK25	6713694.479	25485829.818	91.834
Korkeusjärjestelmä	Pohjaveden pinta	Kairauspvm.	Alkukairaus
N2000		15.8.2013	-
Kairaustapa	Päättymistapa		
PA - Painokairaus	Kivi, lohkare tai kallio		
Kairaja	Kairauslaite		
<input type="checkbox"/> W			



Mittakaava 1:200

Työnumero	Työn nimi		Pisteen nro
130813	UUSI		54
Koordinaatisto	X	Y	Z
ETRS-GK25	6713751.249	25485854.068	92.900
Korkeusjärjestelmä	Pohjaveden pinta	Kairauspvm.	Alkukairaus
N2000		15.8.2013	-
Kairaustapa	Päättymistapa		
PA - Painokairaus	Määräsyvyys		
Kairaaaja	Kairauslaite		
□W			

