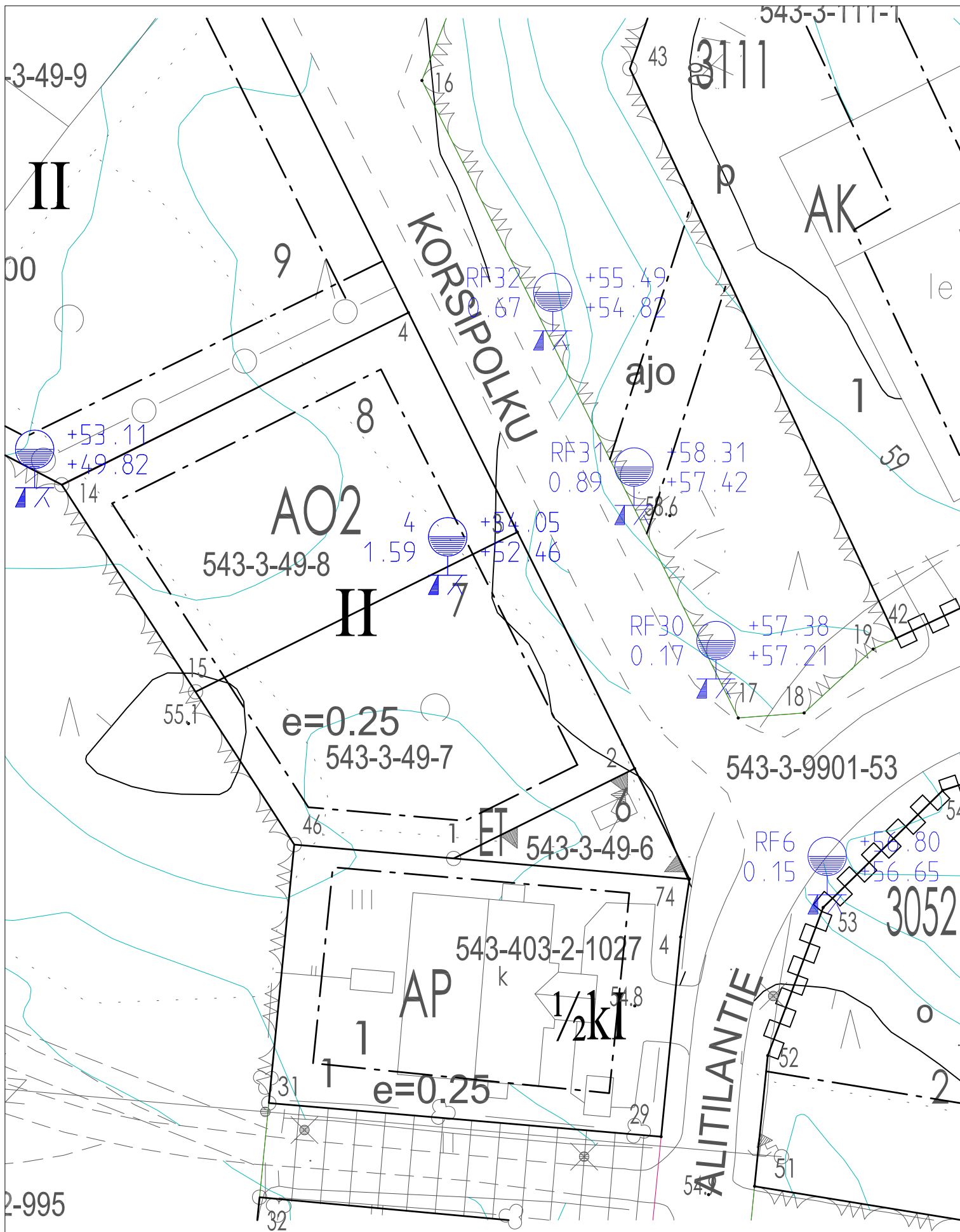
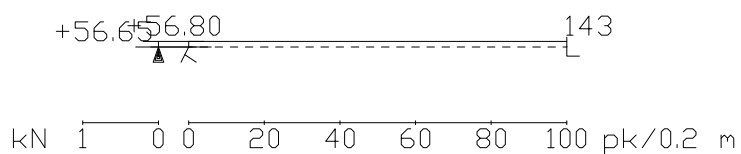


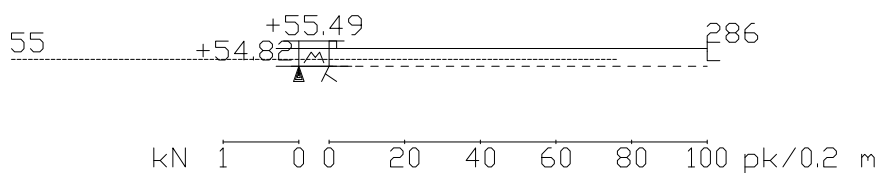
Korsipolku maaperätutkimukset
MK 1:500



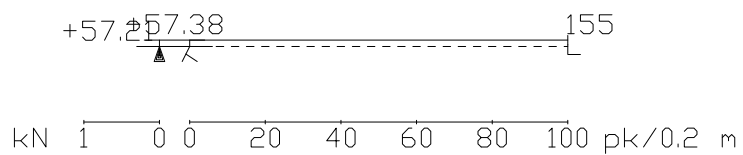
Työnumero	Työn nimi		Pisteen nro
10005379	MT132_Klaukkalantie		RF6
Koordinaatisto	X	Y	Z
ETRS-GK25	6697488.905	25485693.295	56.801
Korkeusjärjestelmä	Pohjaveden pinta	Kairauspvm.	Alkukairaus
N2000		30.4.2013	-
Kairaustapa	Päättymistapa		
PA - Painokairaus	Kivi, lohkare tai kallio		
Kairaaaja	Kairauslaite		



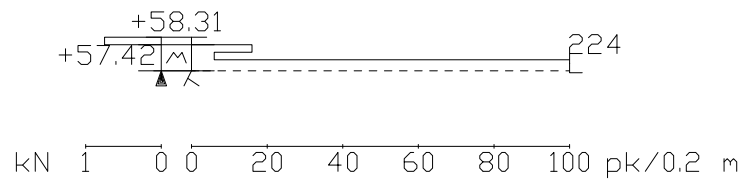
Työnumero	Työn nimi		Pisteen nro
10005379	MT132_Klaukkalantie		RF32
Koordinaatisto	X	Y	Z
ETRS-GK25	6697547.621	25485664.721	55.487
Korkeusjärjestelmä	Pohjaveden pinta	Kairauspvm.	Alkukairaus
N2000		13.5.2013	-
Kairaustapa	Päätymistapa		
PA - Painokairaus	Kivi, lohkare tai kallio		
Kairaja	Kairauslaite		



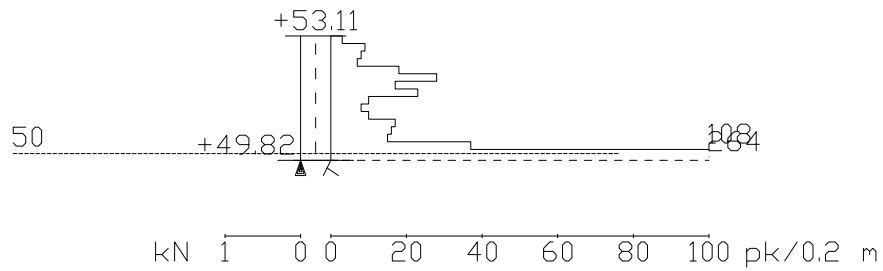
Työnumero	Työn nimi		Pisteen nro
10005379	MT132_Klaukkalantie		RF30
Koordinaatisto	X	Y	Z
ETRS-GK25	6697511.376	25485681.717	57.375
Korkeusjärjestelmä	Pohjaveden pinta	Kairauspvm.	Alkukairaus
N2000		13.5.2013	-
Kairaustapa	Päättymistapa		
PA - Painokairaus	Kivi, lohkare tai kallio		
Kairaaaja	Kairaustaite		



Työnumero	Työn nimi		Pisteen nro
10005379	MT132_Klaukkalantie		RF31
Koordinaatisto	X	Y	Z
ETRS-GK25	6697529.441	25485673.178	58.307
Korkeusjärjestelmä	Pohjaveden pinta	Kairauspvm.	Alkukairaus
N2000		13.5.2013	-
Kairaustapa	Päättymistapa		
PA - Painokairaus	Kivi, lohkare tai kallio		
Kairaaaja	Kairaustaitte		



Työnumero	Työn nimi		Pisteen nro
210513	CARLO		3
Koordinaatisto	X	Y	Z
ETRS-GK25	6697531.285	25485610.765	53.112
Korkeusjärjestelmä	Pohjaveden pinta	Kairauspvm.	Alkukairaus
N2000		21.5.2013	-
Kairaustapa	Päätymistapa		
PA - Painokairaus	Kivi, lohkare tai kallio		
Kairaaaja	Kairauslaite		
□W			



Työnumero	Työn nimi		Pisteen nro
210513	CARLO		4
Koordinaatisto	X	Y	Z
ETRS-GK25	6697522.172	25485653.780	54.048
Korkeusjärjestelmä	Pohjaveden pinta	Kairauspvm.	Alkukairaus
N2000		21.5.2013	-
Kairaustapa	Päätymistapa		
PA - Painokairaus	Kivi, lohkare tai kallio		
Kairaaaja	Kairauslaite		
<input type="checkbox"/> W			

